

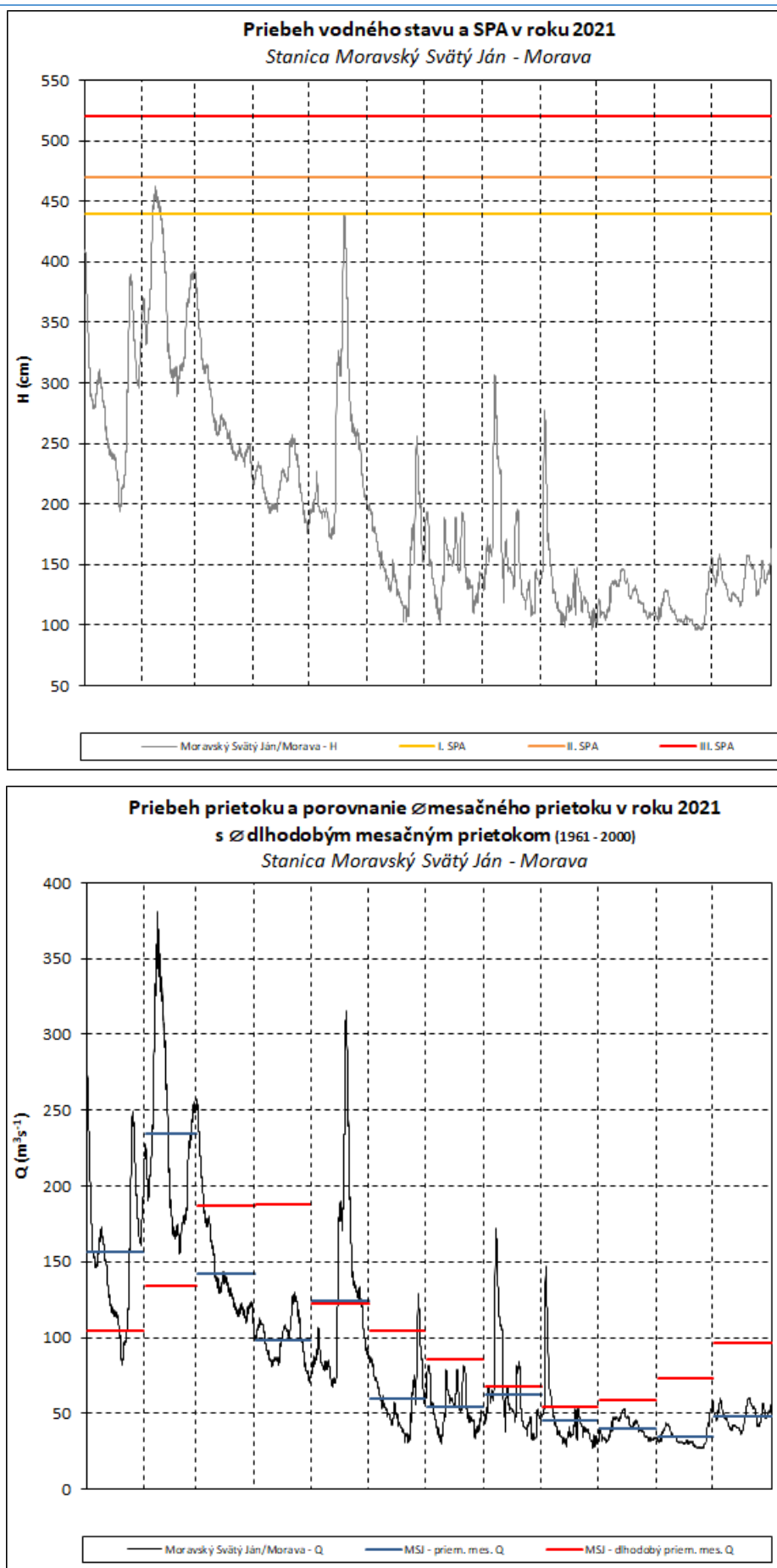
Príloha 1 Odtokové pomery v roku 2021 (grafická príloha)

Obsah

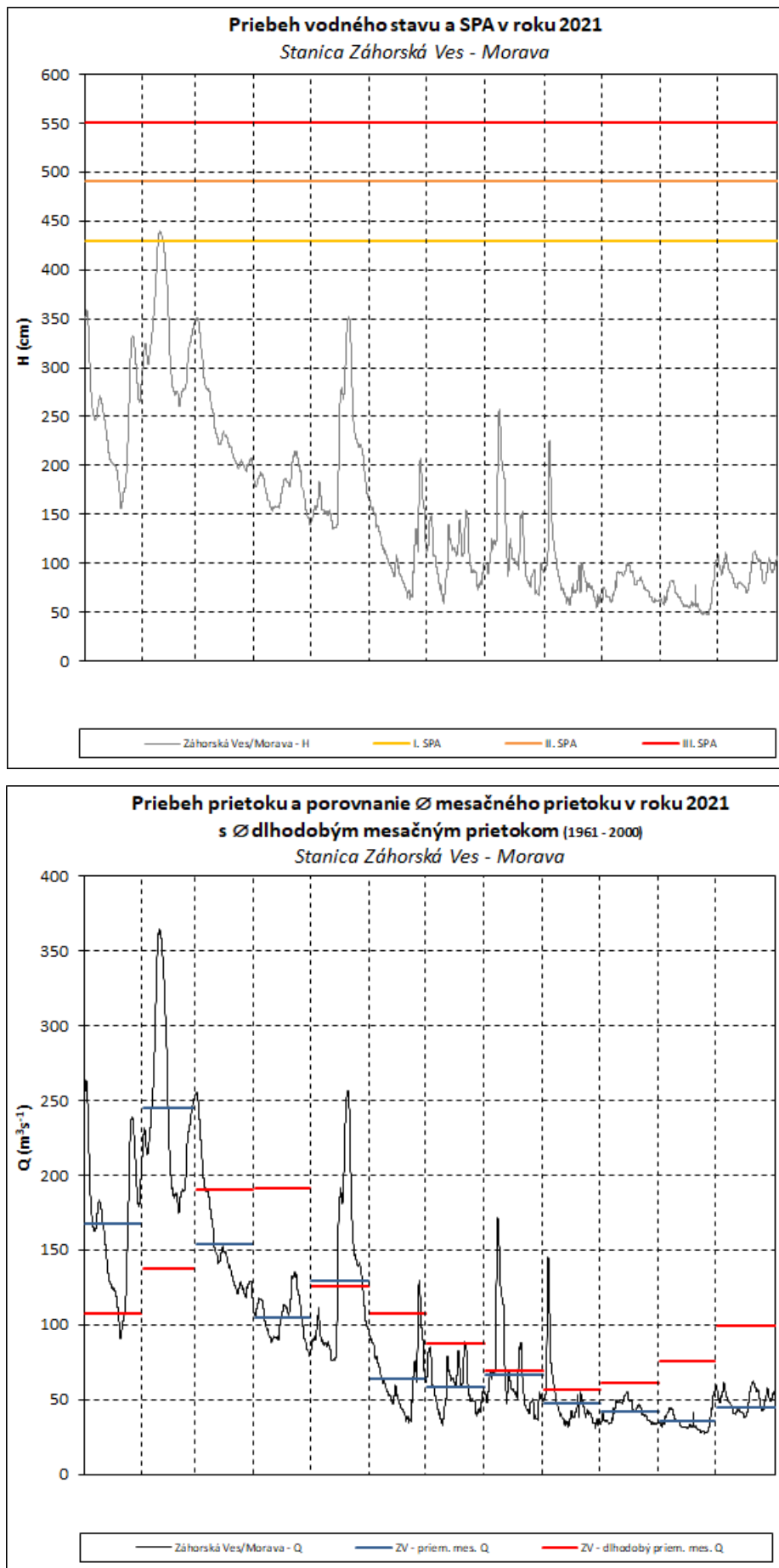
Povodie Moravy	4
Obr. 1 Priebeh vodného stavu a prietoku v stanici Moravský Svätý Ján – Morava.....	4
Obr. 2 Priebeh vodného stavu a prietoku v stanici Záhorská Ves – Morava.....	5
Povodie Dunaja	6
Obr. 3 Priebeh vodného stavu a prietoku v stanici Devín – Dunaj.....	6
Obr. 4 Priebeh vodného stavu v staniciach Bratislava – Dunaj a Gabčíkovo – Dunaj	7
Obr. 5 Priebeh vodného stavu a prietoku v stanici Medveďov – Dunaj.....	8
Obr. 6 Priebeh vodného stavu a prietoku v stanici Komárno – Dunaj	9
Obr. 7 Priebeh vodného stavu a prietoku v stanici Štúrovo – Dunaj	10
Povodie Váhu	11
Obr. 8 Priebeh vodného stavu a prietoku v stanici Čierny Váh – Čierny Váh.....	11
Obr. 9 Priebeh vodného stavu a prietoku v stanici Liptovský Hrádok – Váh.....	12
Obr. 10 Priebeh vodného stavu a prietoku v stanici Podbanské – Belá.....	13
Obr. 11 Priebeh vodného stavu a prietoku v stanici Liptovský Hrádok – Belá.....	14
Obr. 12 Priebeh vodného stavu a prietoku v stanici Liptovský Mikuláš – Váh.....	15
Obr. 13 Priebeh vodného stavu a prietoku v stanici Podsúchá – Revúca	16
Obr. 14 Priebeh vodného stavu a prietoku v stanici Hubová – Váh.....	17
Obr. 15 Priebeh vodného stavu a prietoku v stanici Tvrdošín – Orava	18
Obr. 16 Priebeh vodného stavu a prietoku v stanici Dierová – Orava	19
Obr. 17 Priebeh vodného stavu a prietoku v stanici Martin – Turiec.....	20
Obr. 18 Priebeh vodného stavu a prietoku v stanici Strečno – Váh.....	21
Obr. 19 Priebeh vodného stavu a prietoku v stanici Stráža – Varínka	22
Obr. 20 Priebeh vodného stavu a prietoku v stanici Čadca – Kysuca.....	23
Obr. 21 Priebeh vodného stavu a prietoku v stanici Zborov nad Bystricou – Bystrica.....	24
Obr. 22 Priebeh vodného stavu a prietoku v stanici Kysucké Nové Mesto – Kysuca.....	25
Obr. 23 Priebeh vodného stavu a prietoku v stanici Žilina – Rajčanka.....	26
Obr. 24 Priebeh vodného stavu a prietoku v stanici Horné Srnie – Vlára	27
Obr. 25 Priebeh vodného stavu a prietoku v stanici Hlohovec – Váh	28
Obr. 26 Priebeh vodného stavu a prietoku v stanici Šaľa – Váh.....	29
Povodie Nitry.....	30
Obr. 27 Priebeh vodného stavu a prietoku v stanici Chalmová – Nitra	30
Obr. 28 Priebeh vodného stavu a prietoku v stanici Nadlice – Bebrava	31
Obr. 29 Priebeh vodného stavu a prietoku v stanici Nitrianska Streda – Nitra.....	32
Obr. 30 Priebeh vodného stavu a prietoku v stanici Vieska nad Žitavou – Žitava.....	33
Obr. 31 Priebeh vodného stavu a prietoku v stanici Nové Zámky – Nitra.....	34

Povodie Hrona.....	35
Obr. 32 Pribeh vodného stavu a prietoku v stanici Polomka – Hron	35
Obr. 33 Pribeh vodného stavu a prietoku v stanici Brezno – Hron	36
Obr. 34 Pribeh vodného stavu a prietoku v stanici Hronec – Čierny Hron.....	37
Obr. 35 Pribeh vodného stavu a prietoku v stanici Banská Bystrica – Hron	38
Obr. 36 Pribeh vodného stavu a prietoku v stanici Zvolen – Slatina	39
Obr. 37 Pribeh vodného stavu a prietoku v stanici Žiar nad Hronom – Hron	40
Obr. 38 Pribeh vodného stavu a prietoku v stanici Brehy – Hron	41
Obr. 39 Pribeh vodného stavu a prietoku v stanici Kamenín – Hron	42
Povodie Ipľa.....	43
Obr. 40 Pribeh vodného stavu a prietoku v stanici Holiša – Ipeľ.....	43
Obr. 41 Pribeh vodného stavu a prietoku v stanici Slovenské Ďarmoty – Ipeľ	44
Obr. 42 Pribeh vodného stavu a prietoku v stanici Salka – Ipeľ	45
Povodie Slanej.....	46
Obr. 43 Pribeh vodného stavu a prietoku v stanici Rožňava – Slaná	46
Obr. 44 Pribeh vodného stavu a prietoku v stanici Štítnik – Štítnik	47
Obr. 45 Pribeh vodného stavu a prietoku v stanici Bretka – Slaná	48
Obr. 46 Pribeh vodného stavu a prietoku v stanici Lenartovce – Slaná.....	49
Obr. 47 Pribeh vodného stavu a prietoku v stanici Hnúšťa - Likier – Rimava	50
Obr. 48 Pribeh vodného stavu a prietoku v stanici Rimavská Sobota – Rimava	51
Obr. 49 Pribeh vodného stavu a prietoku v stanici Vlkyňa – Rimava.....	52
Povodie Bodvy.....	53
Obr. 50 Pribeh vodného stavu a prietoku v stanici Moldava nad Bodvou – Bodva	53
Obr. 51 Pribeh vodného stavu a prietoku v stanici Turňa nad Bodvou – Bodva.....	54
Povodie Hornádu.....	55
Obr. 52 Pribeh vodného stavu a prietoku v stanici Spišská Nová Ves – Hornád.....	55
Obr. 53 Pribeh vodného stavu a prietoku v stanici Spišské Vlachy – Hornád	56
Obr. 54 Pribeh vodného stavu a prietoku v stanici Švedlár – Hnilec.....	57
Obr. 55 Pribeh vodného stavu a prietoku v stanici Jaklovce – Hnilec	58
Obr. 56 Pribeh vodného stavu a prietoku v stanici Kysak – Hornád	59
Obr. 57 Pribeh vodného stavu a prietoku v stanici Sabinov – Torysa	60
Obr. 58 Pribeh vodného stavu a prietoku v stanici Prešov – Torysa	61
Obr. 59 Pribeh vodného stavu a prietoku v stanici Košické Olšany – Torysa.....	62
Obr. 60 Pribeh vodného stavu a prietoku v stanici Ždaňa – Hornád.....	63
Povodie Bodrogu	64
Obr. 61 Pribeh vodného stavu a prietoku v stanici Krásny Brod – Laborec	64
Obr. 62 Pribeh vodného stavu a prietoku v stanici Snina – Cirocha.....	65
Obr. 63 Pribeh vodného stavu a prietoku v stanici Humenné – Laborec.....	66
Obr. 64 Pribeh vodného stavu a prietoku v stanici Michalovce - Meďov – Laborec.....	67

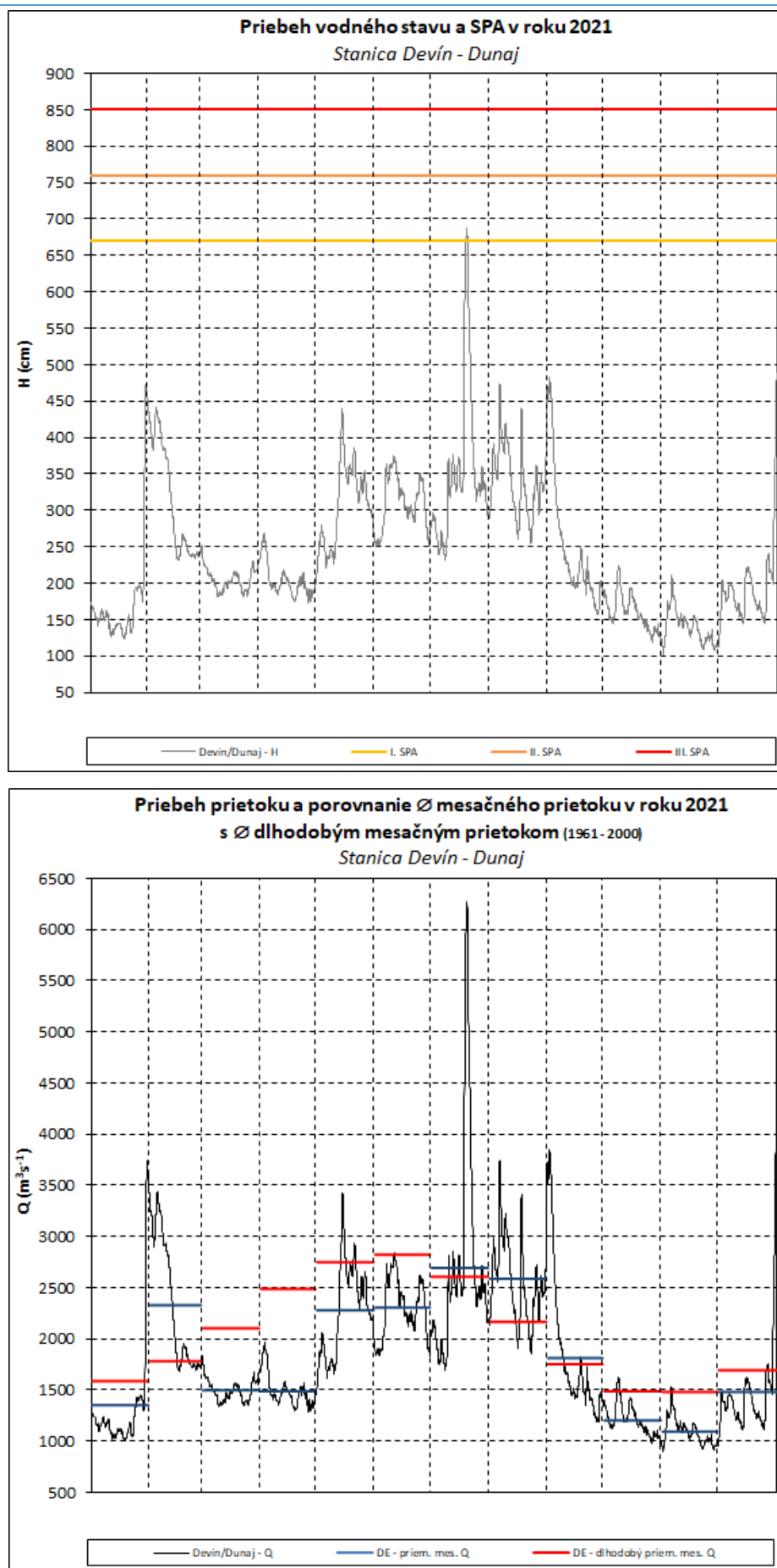
Obr. 65	Priebeh vodného stavu a prietoku v stanici Lekárovce – Uh.....	68
Obr. 66	Priebeh vodného stavu a prietoku v stanici Lžkovce – Laborec.....	69
Obr. 67	Priebeh vodného stavu a prietoku v stanici Veľké Kapušany – Latorica	70
Obr. 68	Priebeh vodného stavu a prietoku v stanici Bardejov – Topľa	71
Obr. 69	Priebeh vodného stavu a prietoku v stanici Hanušovce nad Topľou – Topľa.....	72
Obr. 70	Priebeh vodného stavu a prietoku v stanici Svidník – Ondava.....	73
Obr. 71	Priebeh vodného stavu a prietoku v stanici Svidník – Ladomírka	74
Obr. 72	Priebeh vodného stavu a prietoku v stanici Stropkov – Ondava.....	75
Obr. 73	Priebeh vodného stavu a prietoku v stanici Horovce – Ondava.....	76
Obr. 74	Priebeh vodného stavu a prietoku v stanici Streda nad Bodrogom – Bodrog	77
Povodie Popradu		78
Obr. 75	Priebeh vodného stavu a prietoku v stanici Matejovce I – Poprad	78
Obr. 76	Priebeh vodného stavu a prietoku v stanici Chmelnica – Poprad	79



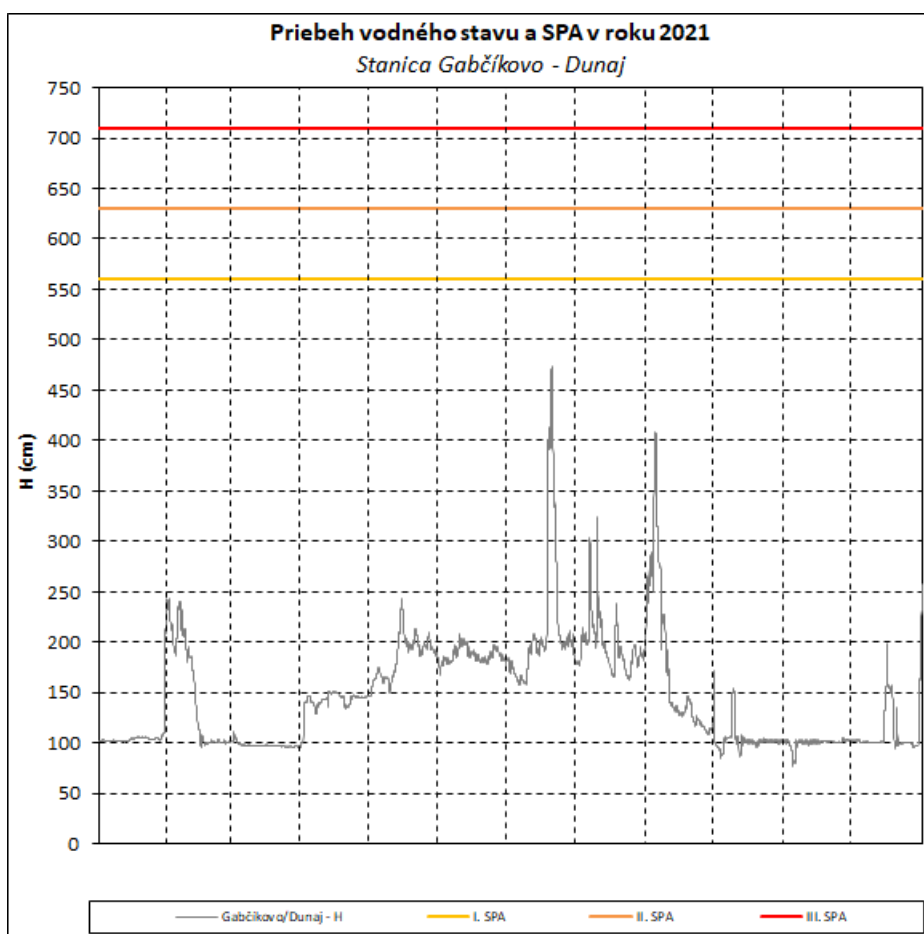
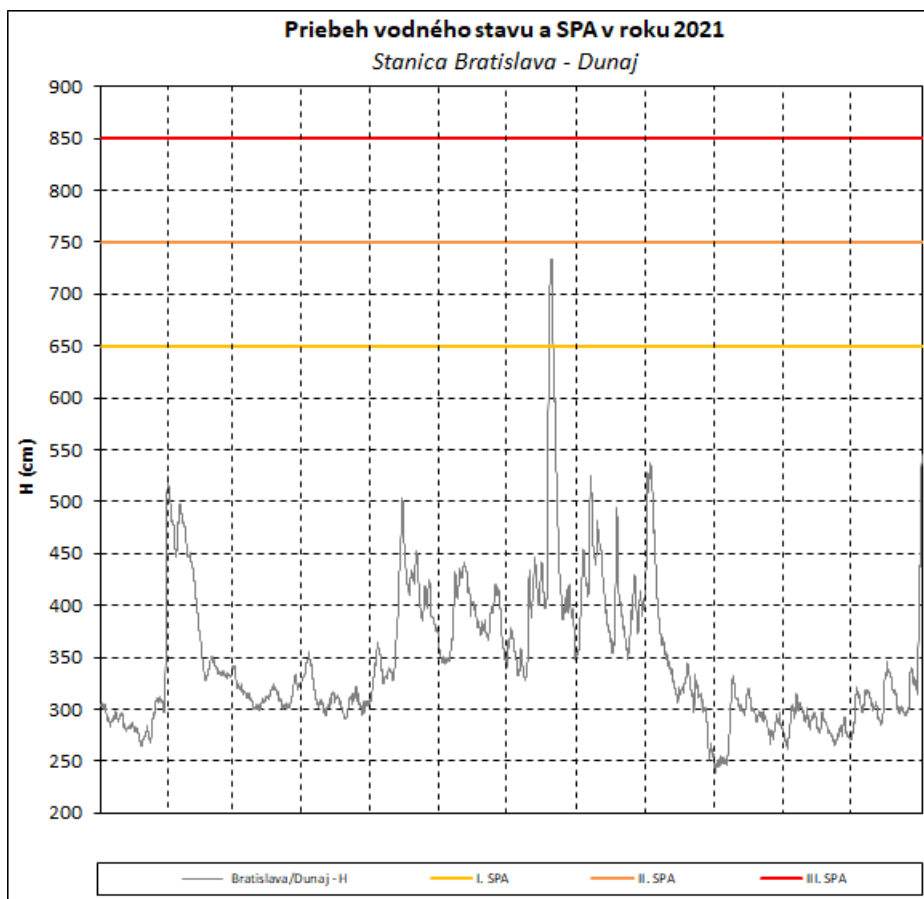
Obr. 1 Priebeh vodného stavu a prietoku v stanici Moravský Svätý Ján – Morava



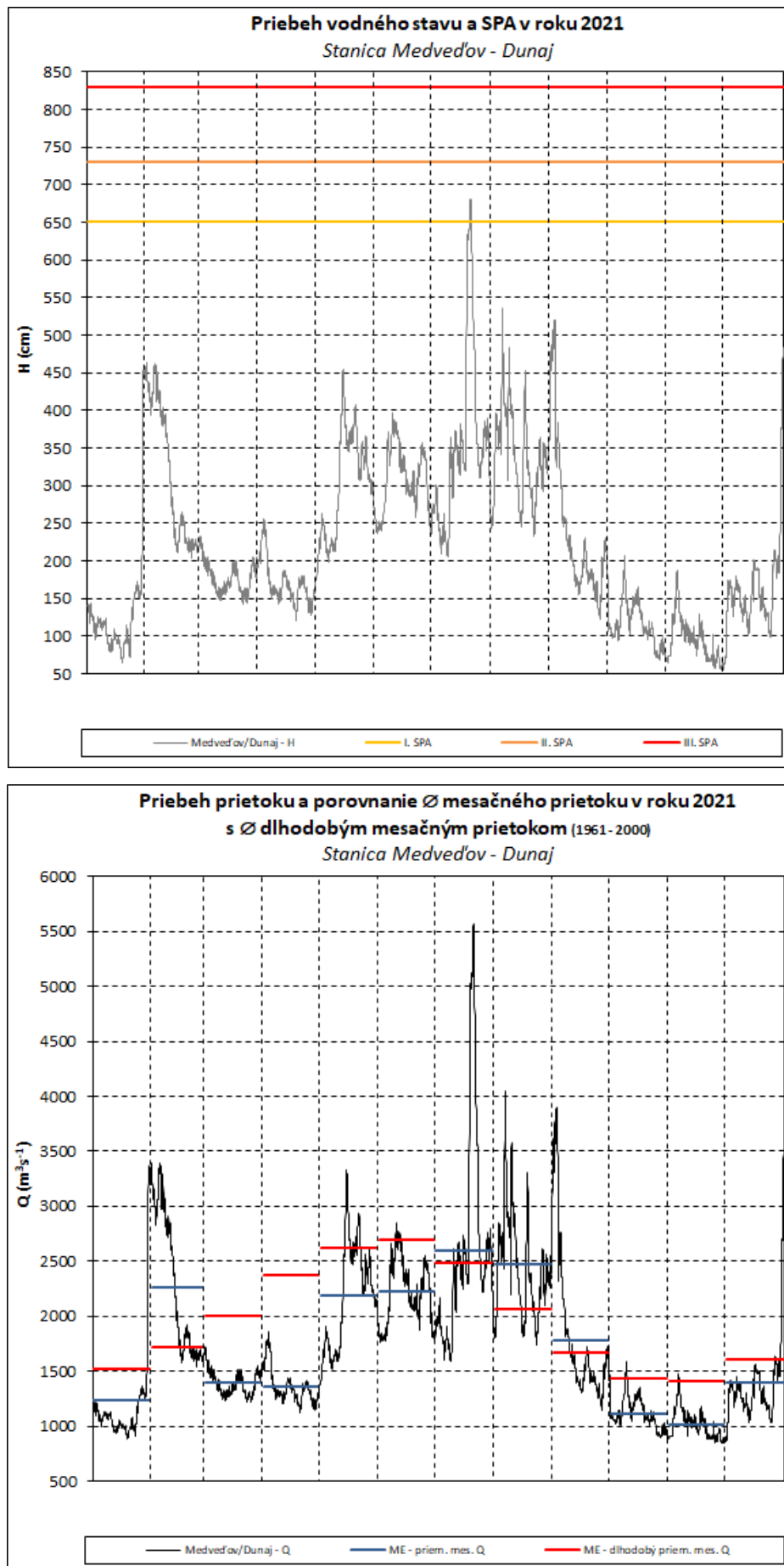
Obr. 2 Priebeh vodného stavu a prietoku v stanici Záhorská Ves – Morava



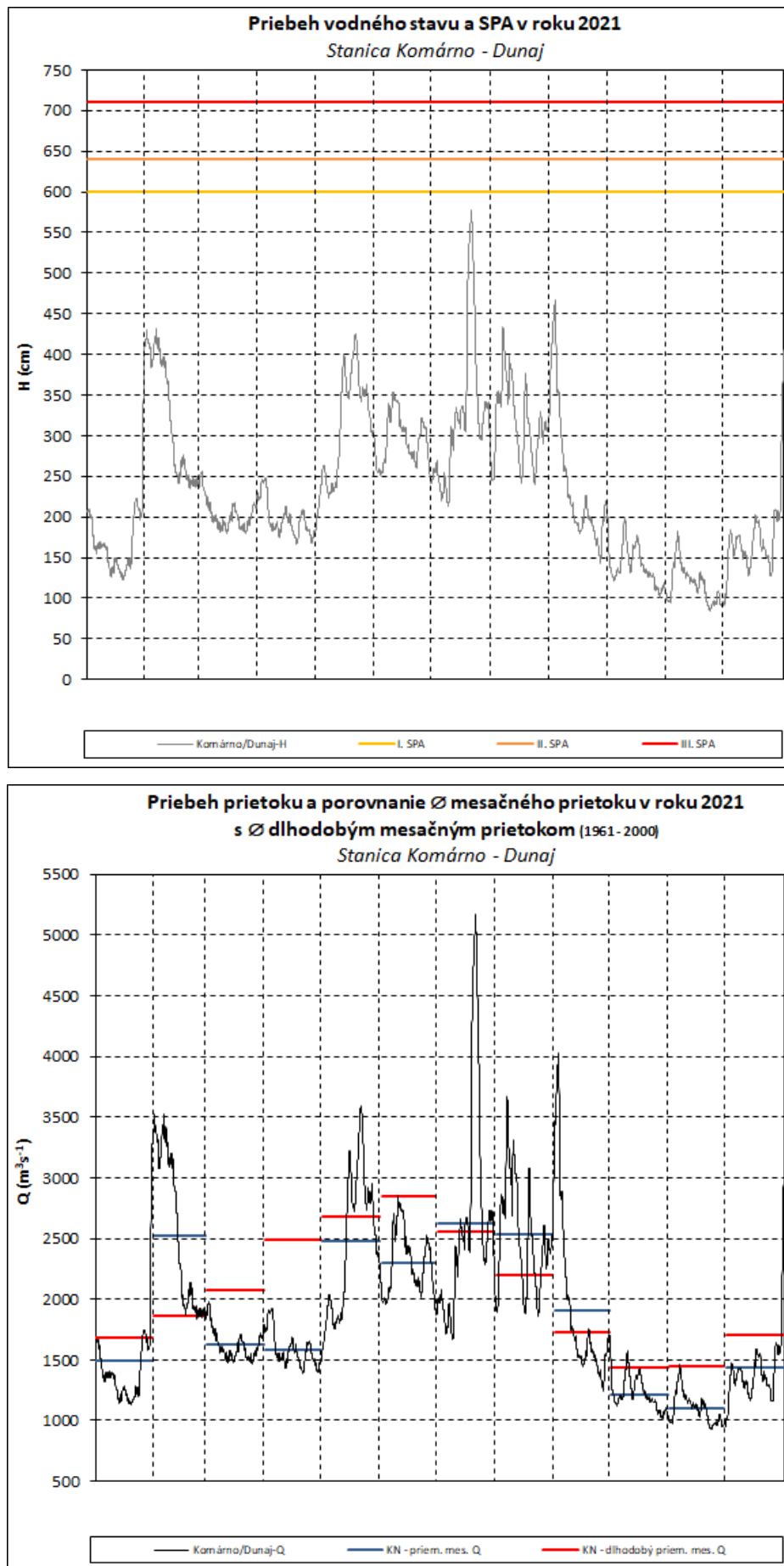
Obr. 3 Pribeh vodného stavu a prietoku v stanici Devín – Dunaj



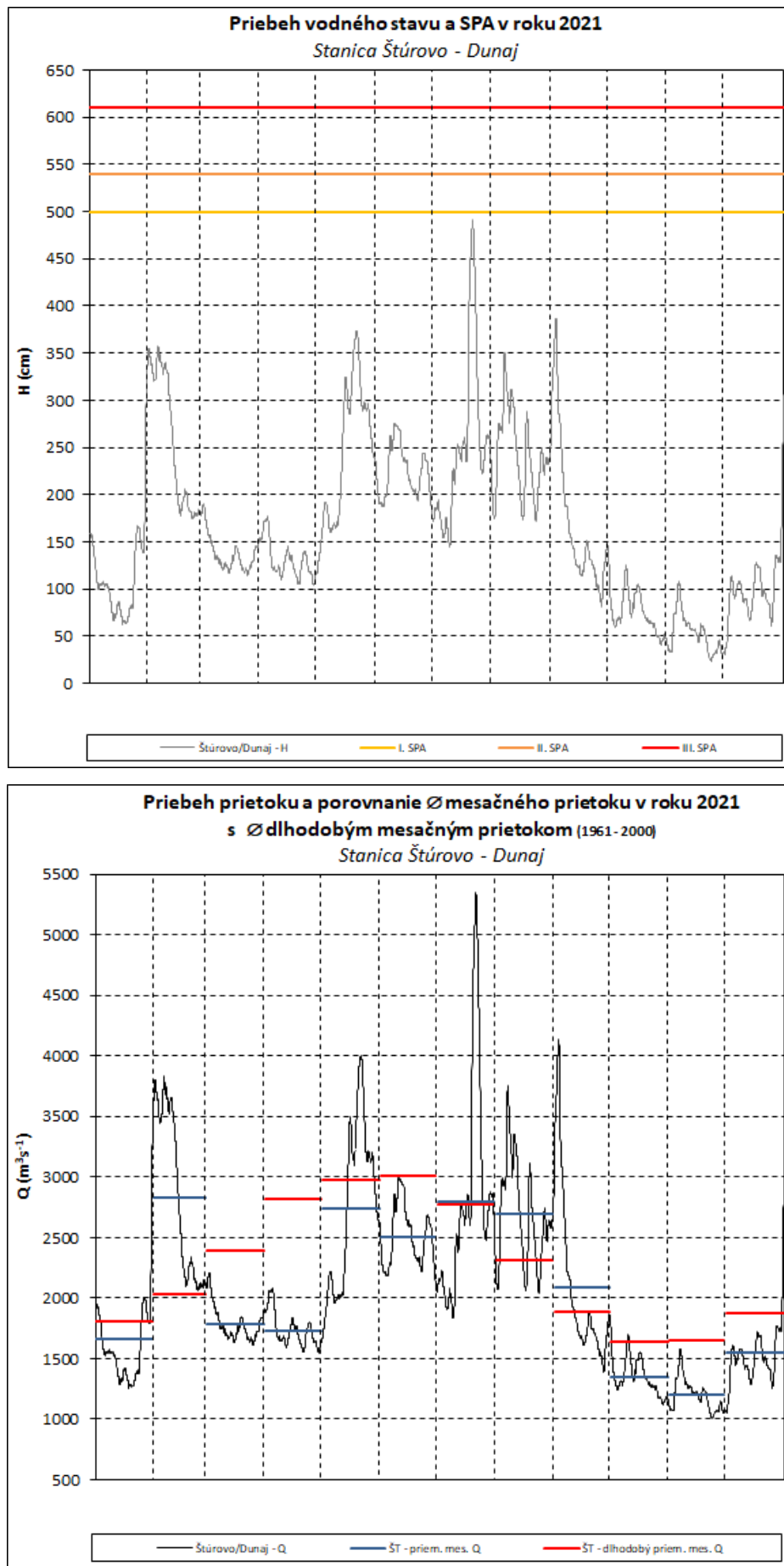
Obr. 4 Priebeh vodného stavu v staniciach Bratislava – Dunaj a Gabčíkovo – Dunaj



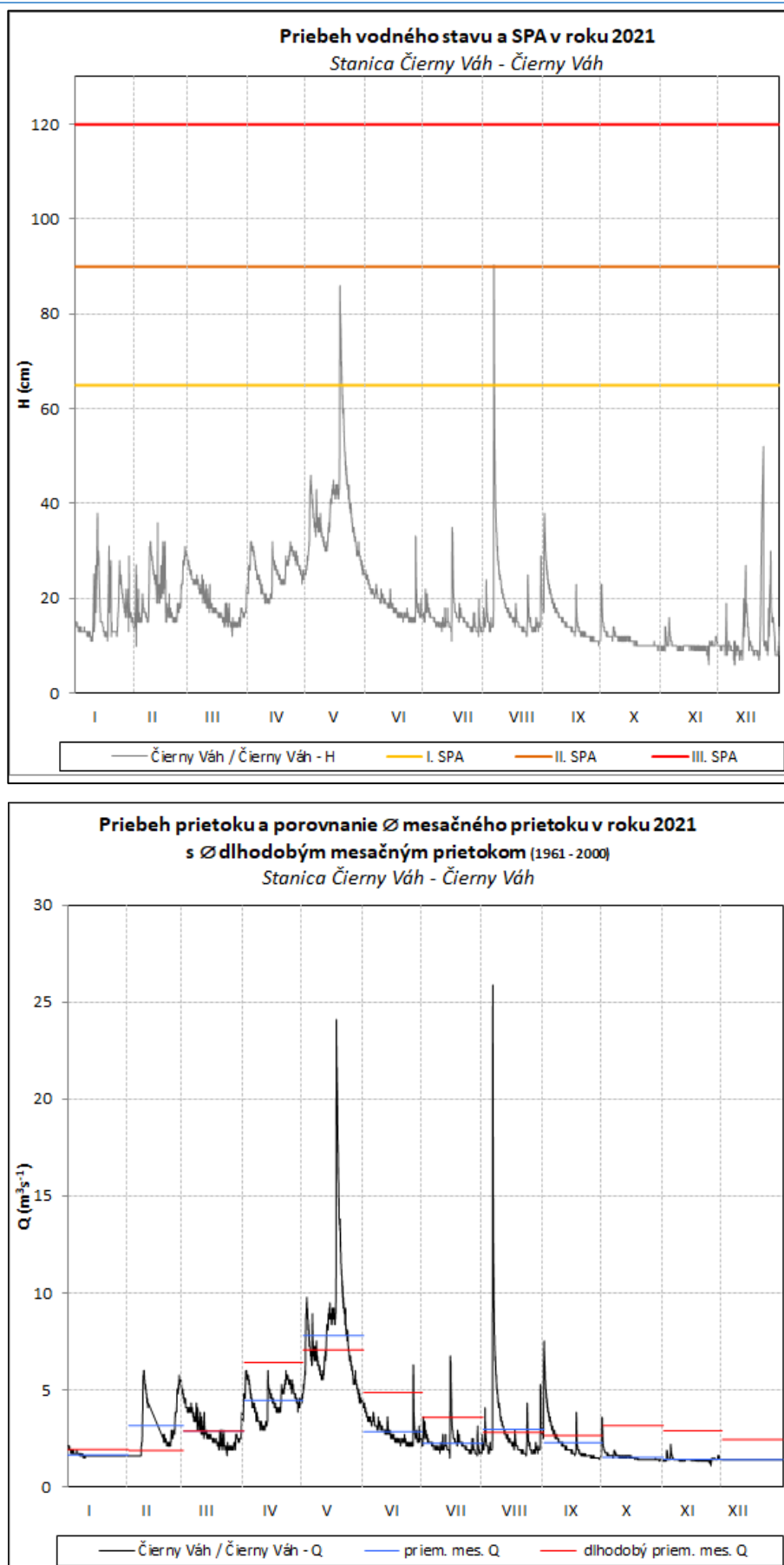
Obr. 5 Priebeh vodného stavu a prietoku v stanici Medved'ov – Dunaj



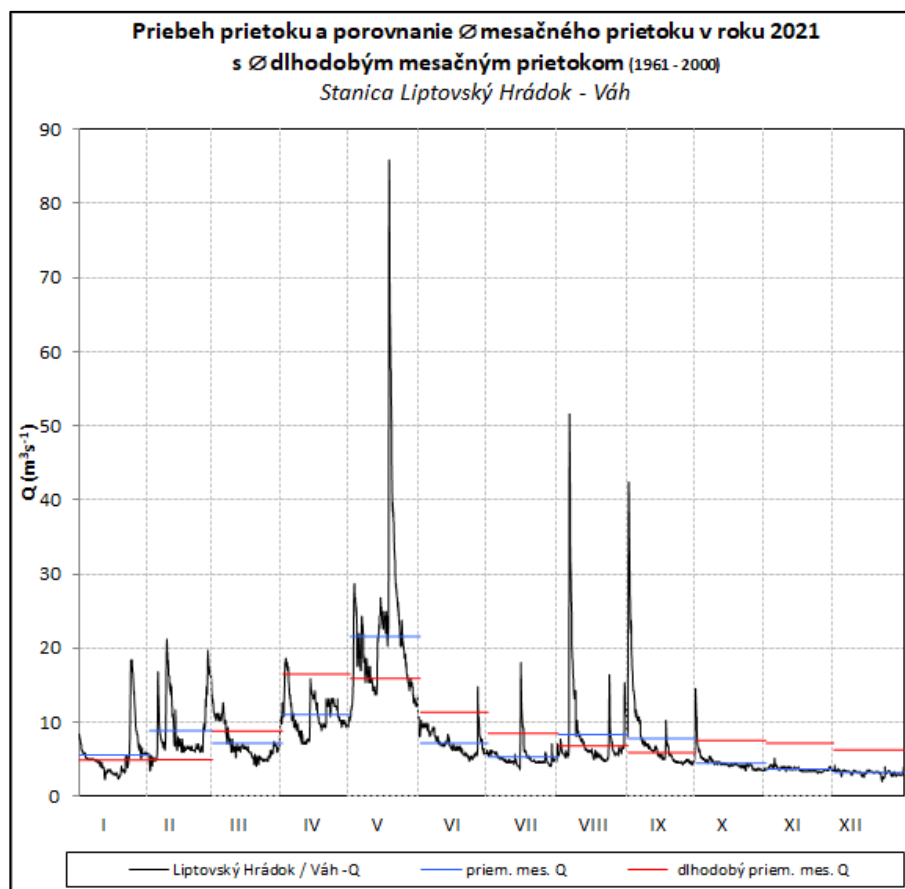
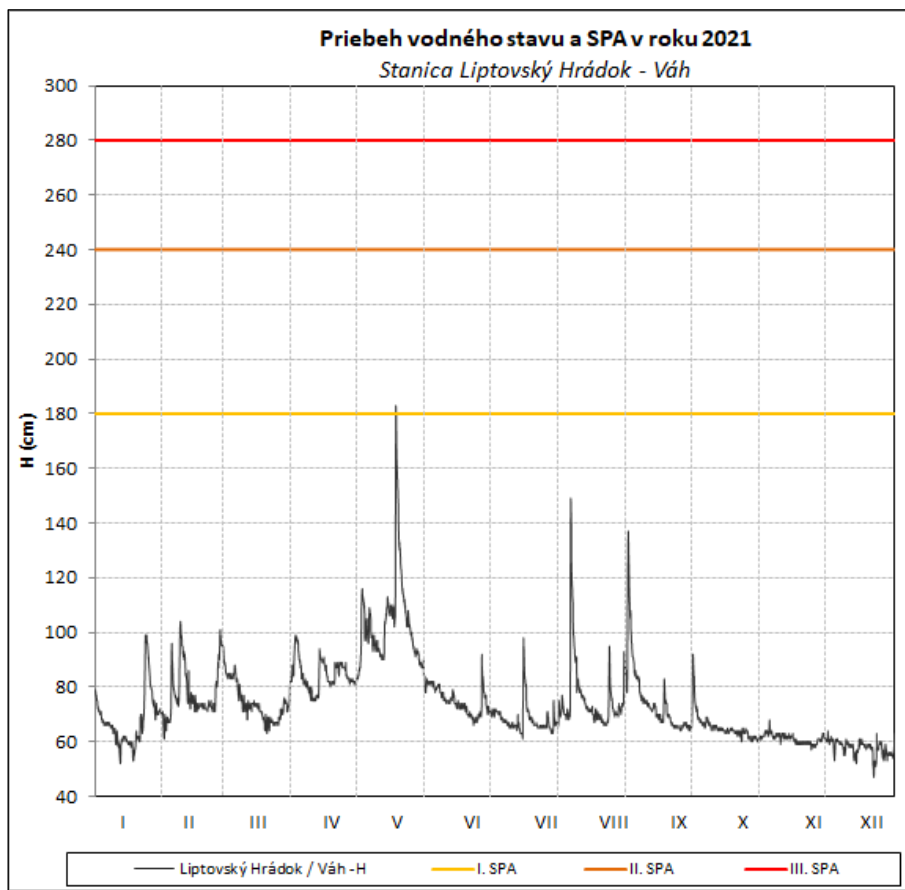
Obr. 6 Priebek vodného stavu a prietoku v stanici Komárno – Dunaj



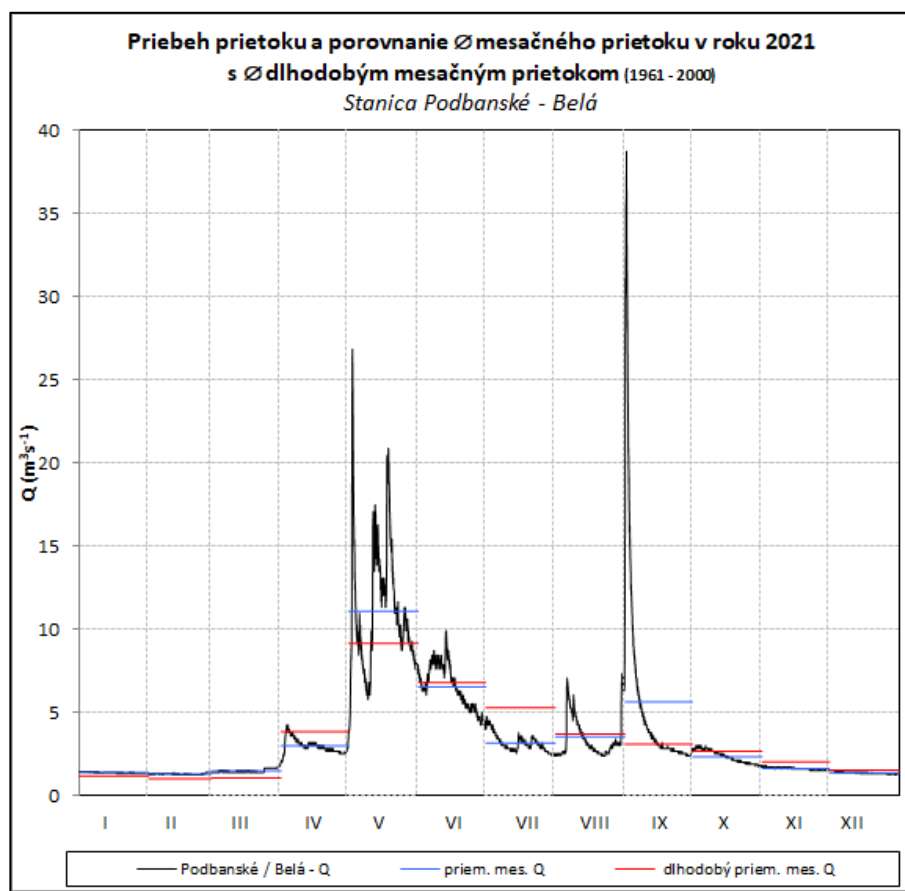
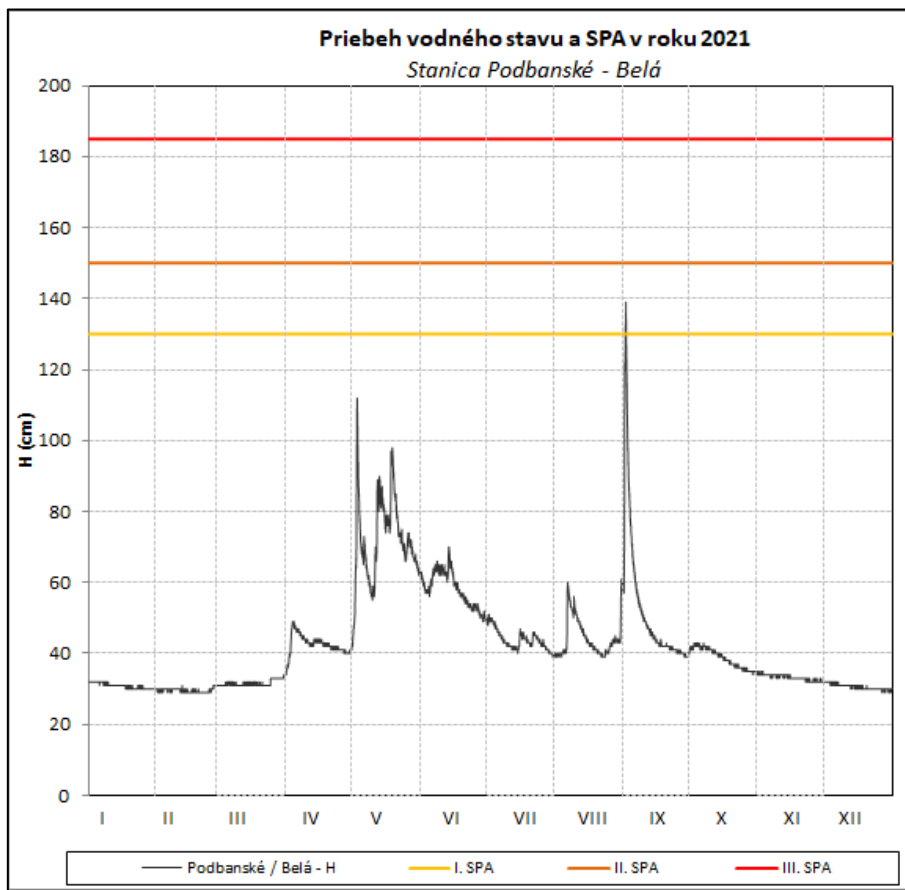
Obr. 7 Priebeh vodného stavu a prietoku v stanici Štúrovo – Dunaj



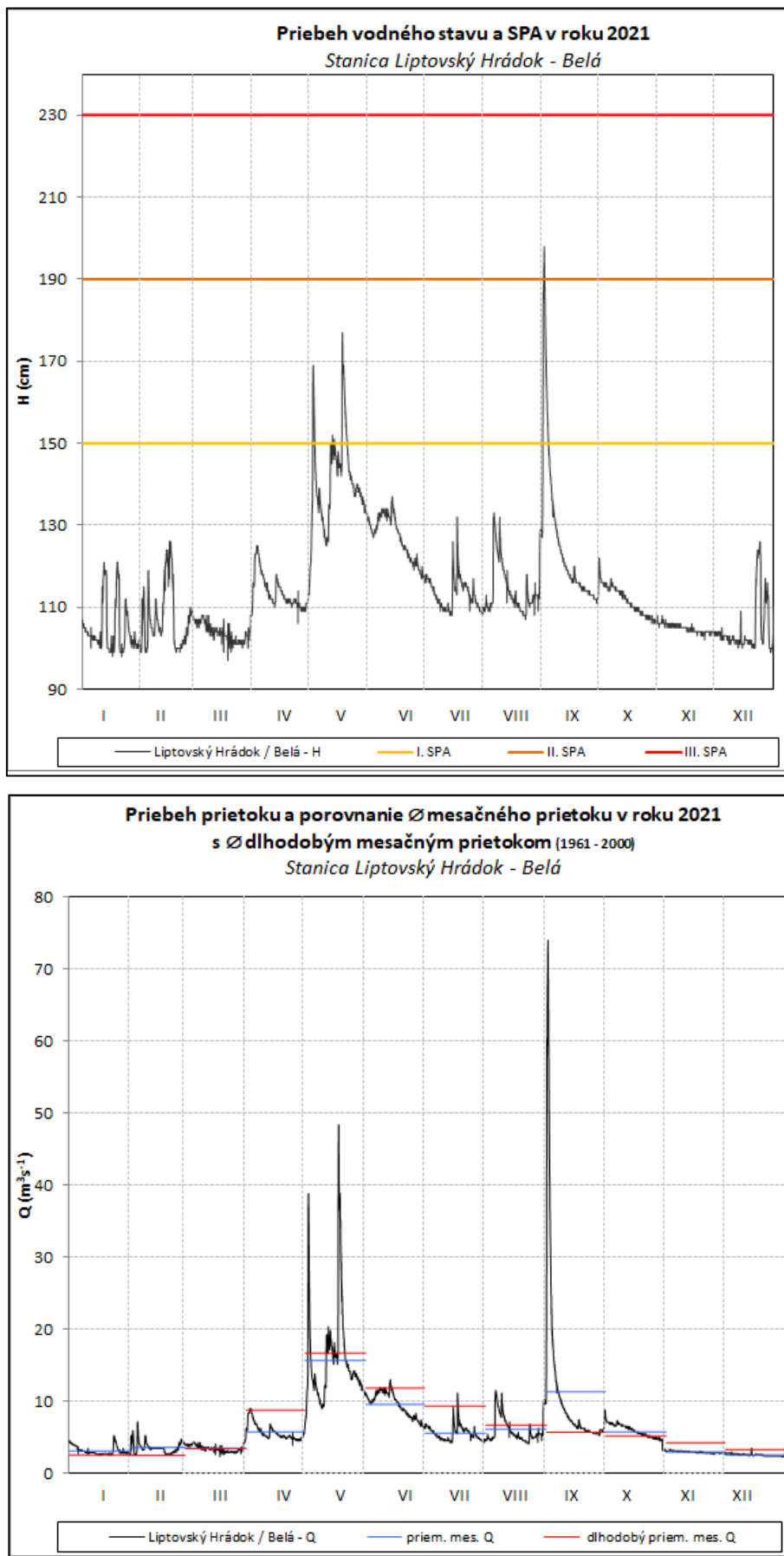
Obr. 8 Priebeh vodného stavu a prietoku v stanici Čierny Váh – Čierny Váh



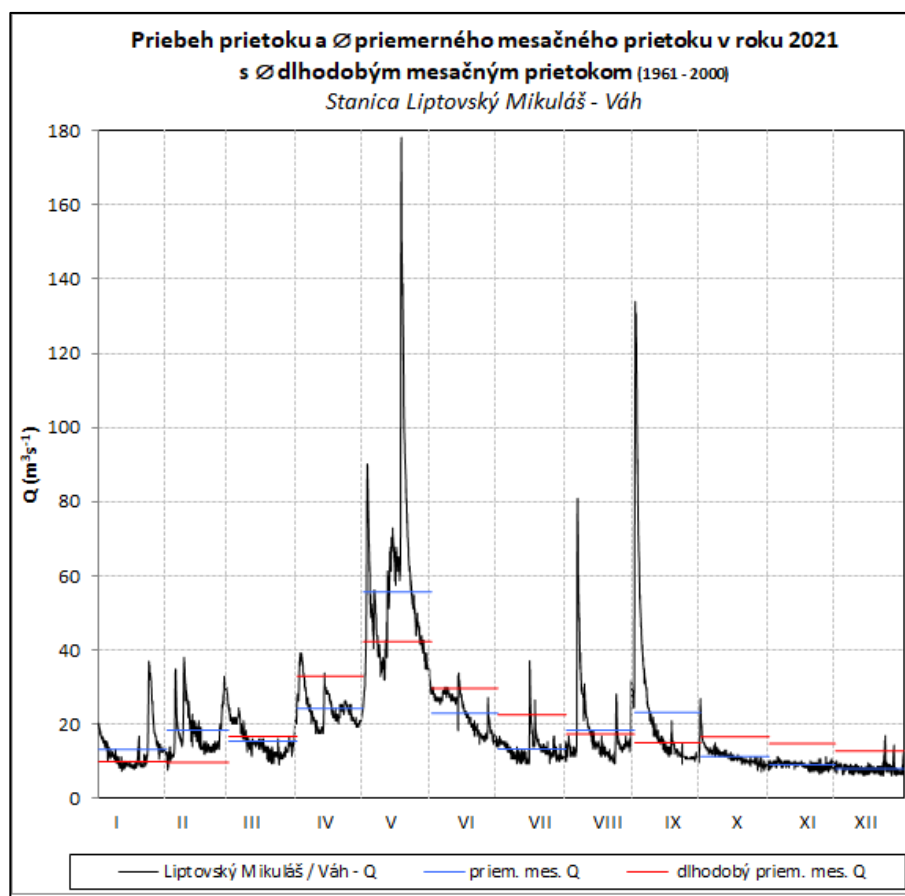
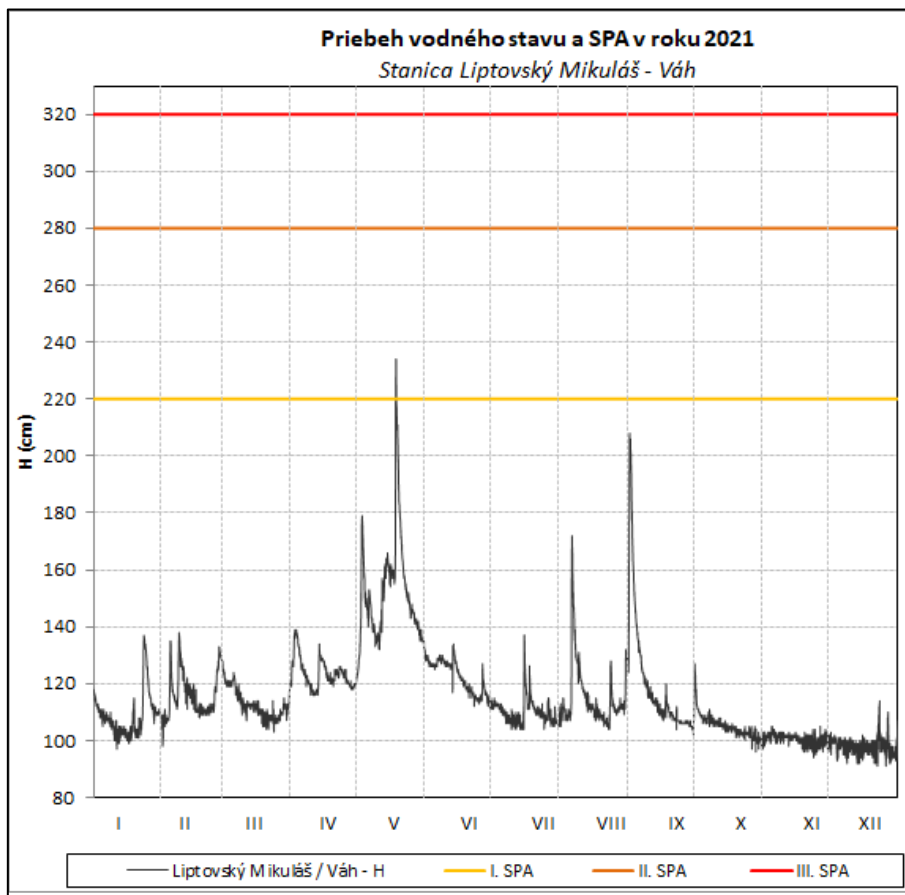
Obr. 9 Priebeh vodného stavu a prietoku v stanici Liptovský Hrádok – Váh



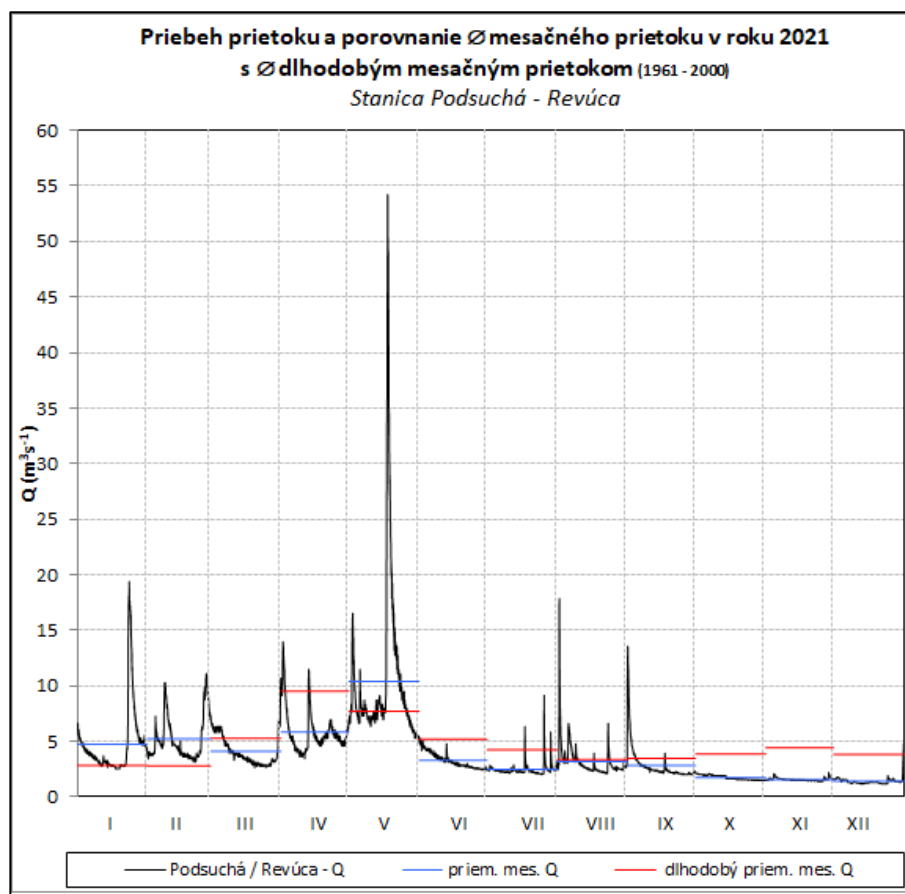
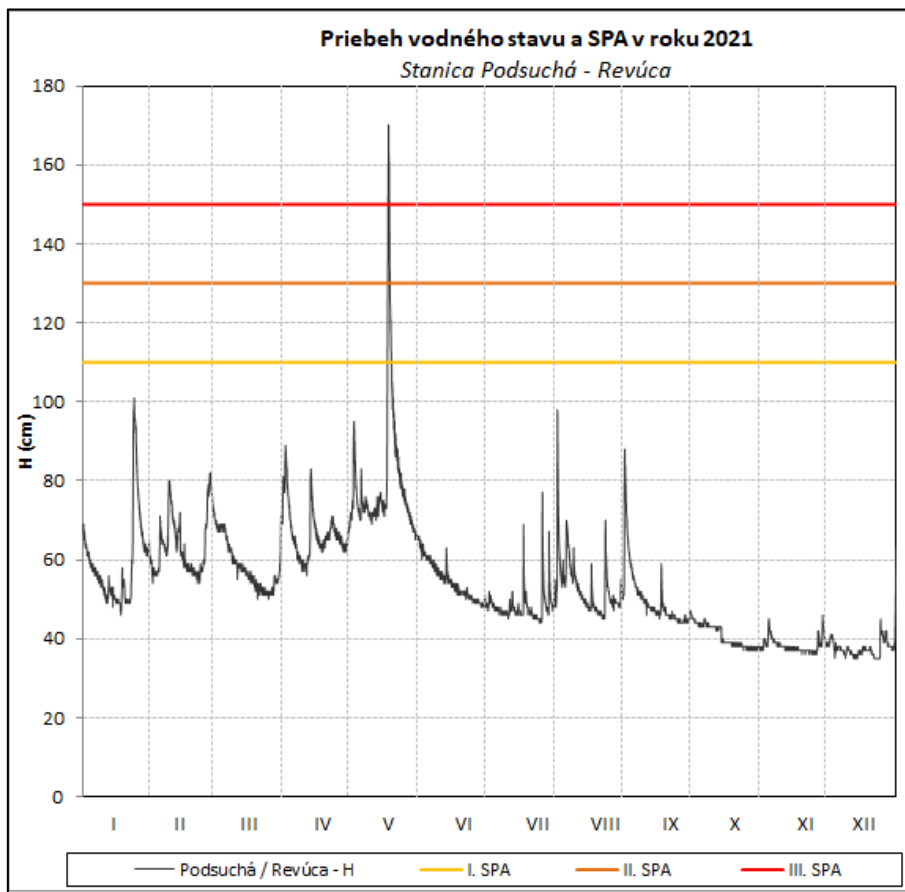
Obr. 10 Priebeh vodného stavu a prietoku v stanici Podbanské – Belá



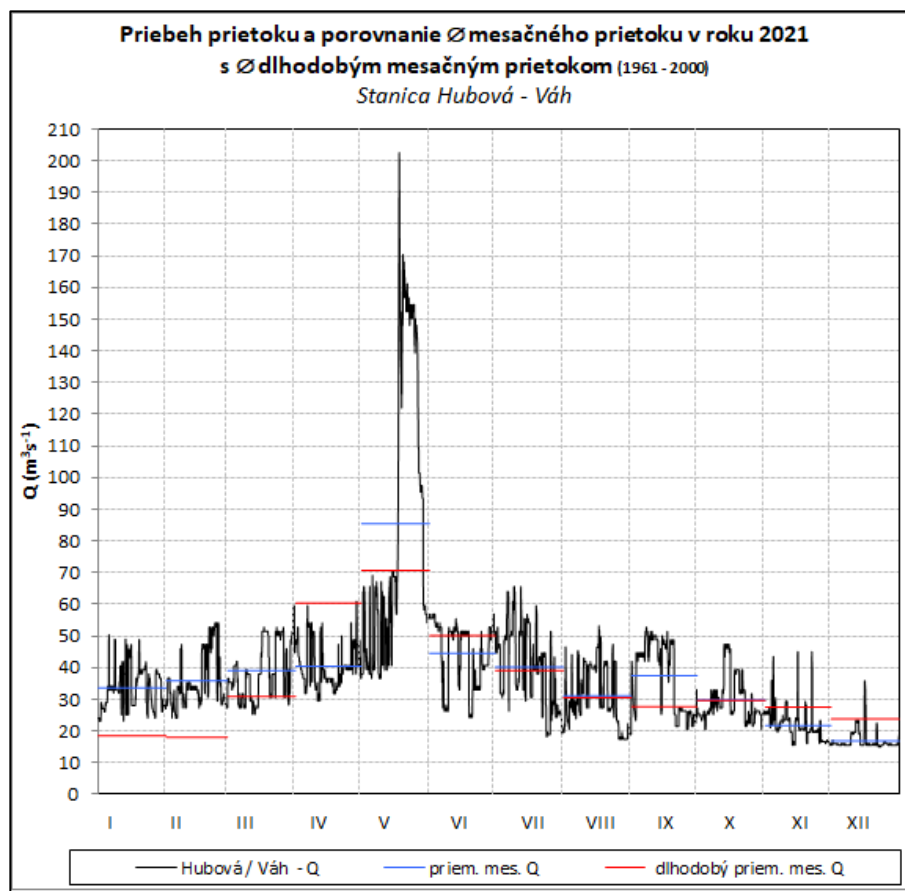
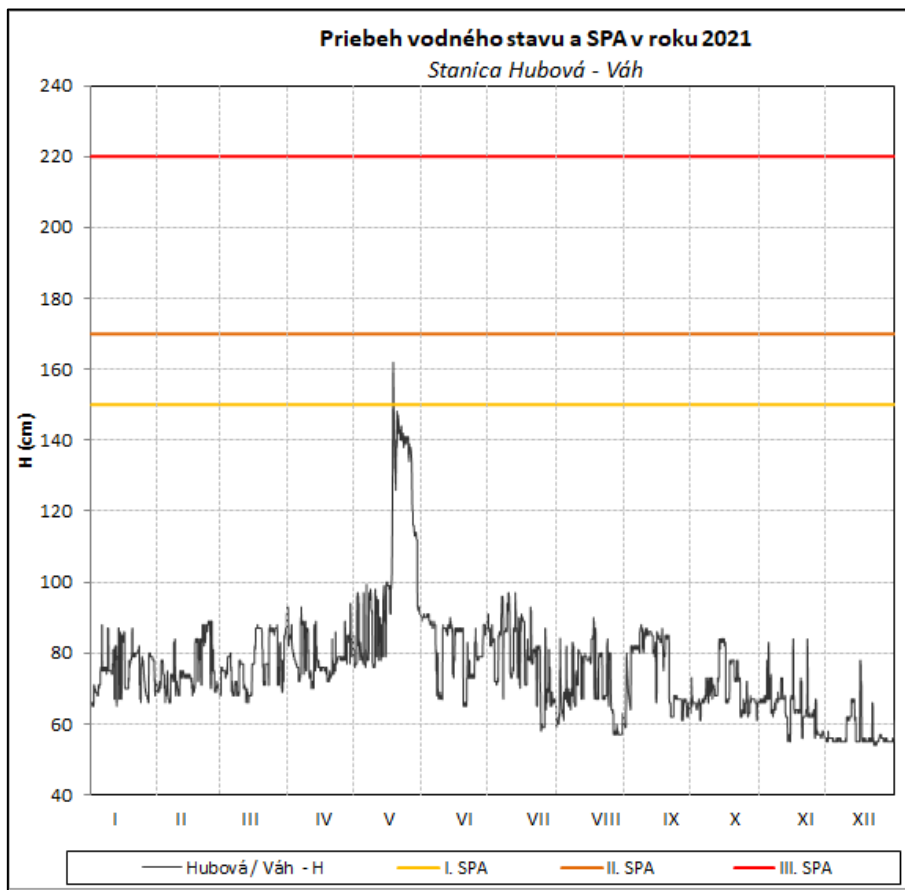
Obr. 11 Priebeh vodného stavu a prietoku v stanici Liptovský Hrádok – Belá



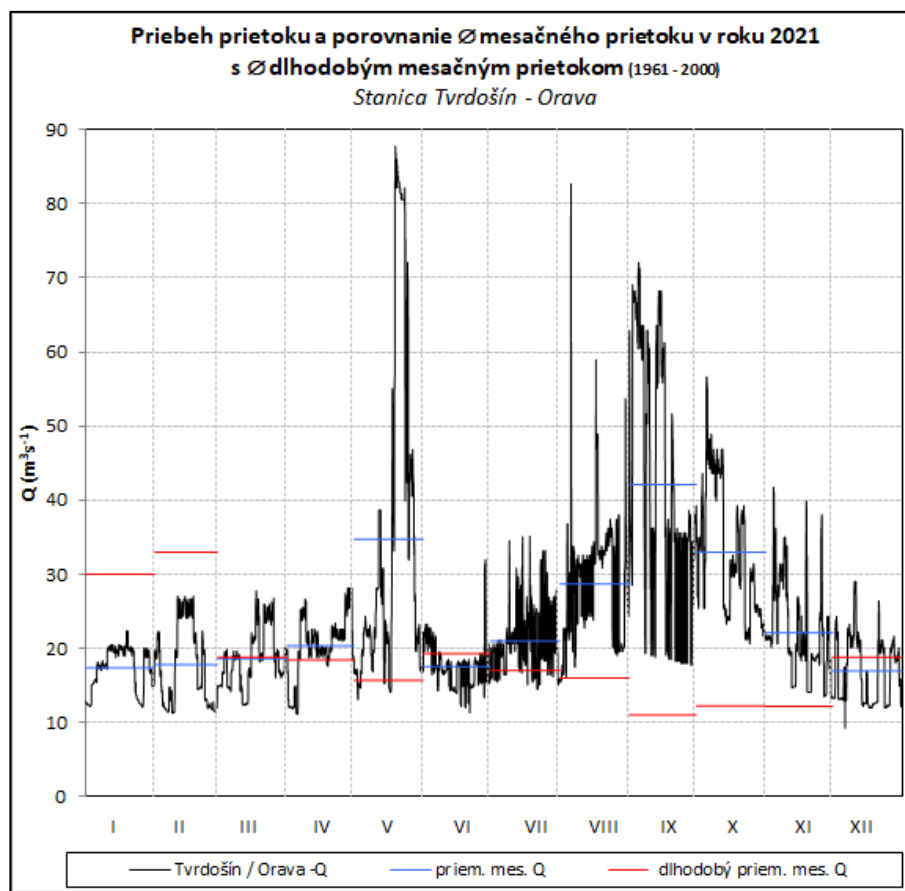
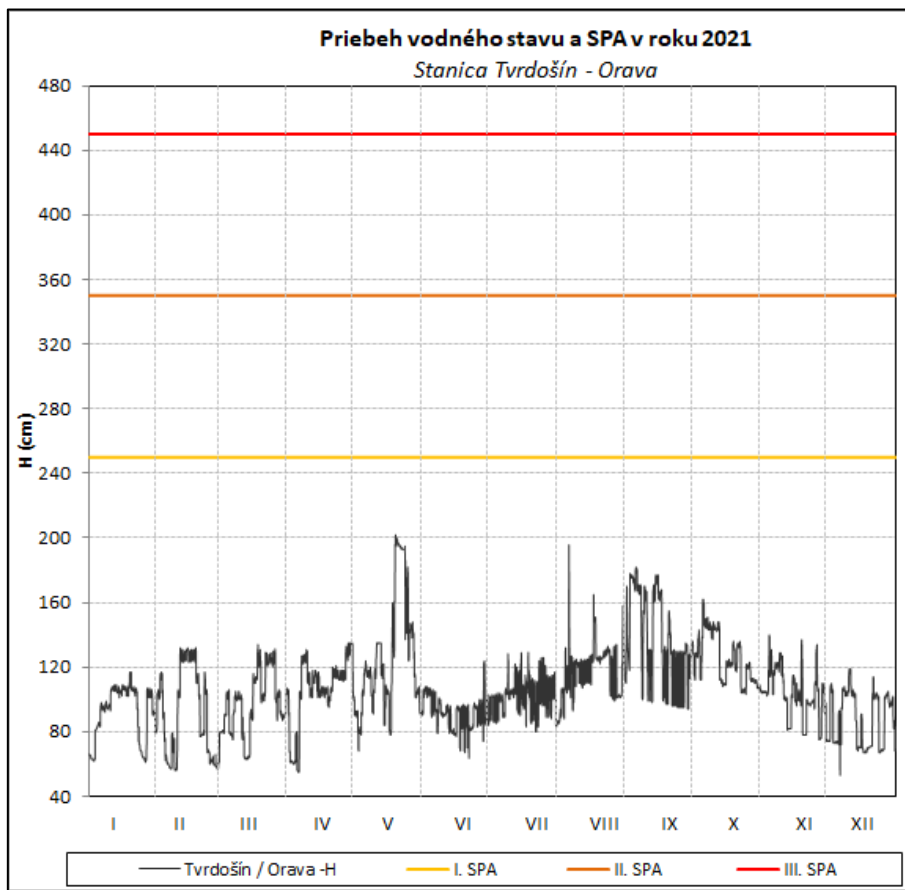
Obr. 12 Priebeh vodného stavu a prietoku v stanici Liptovský Mikuláš – Váh



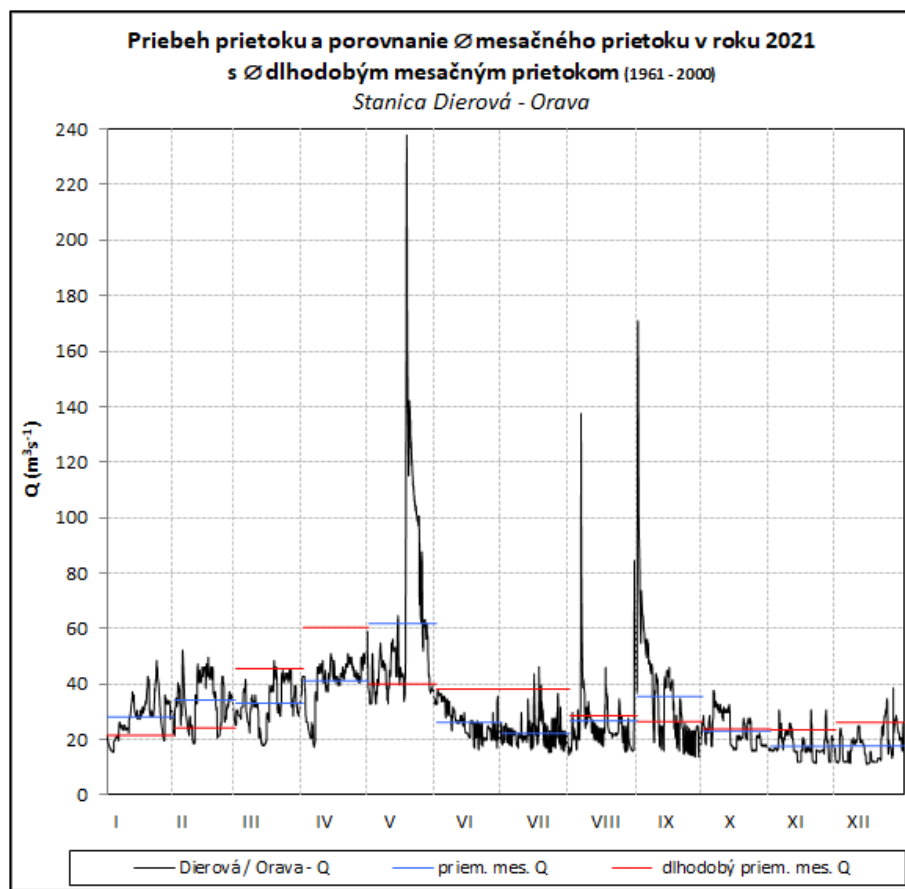
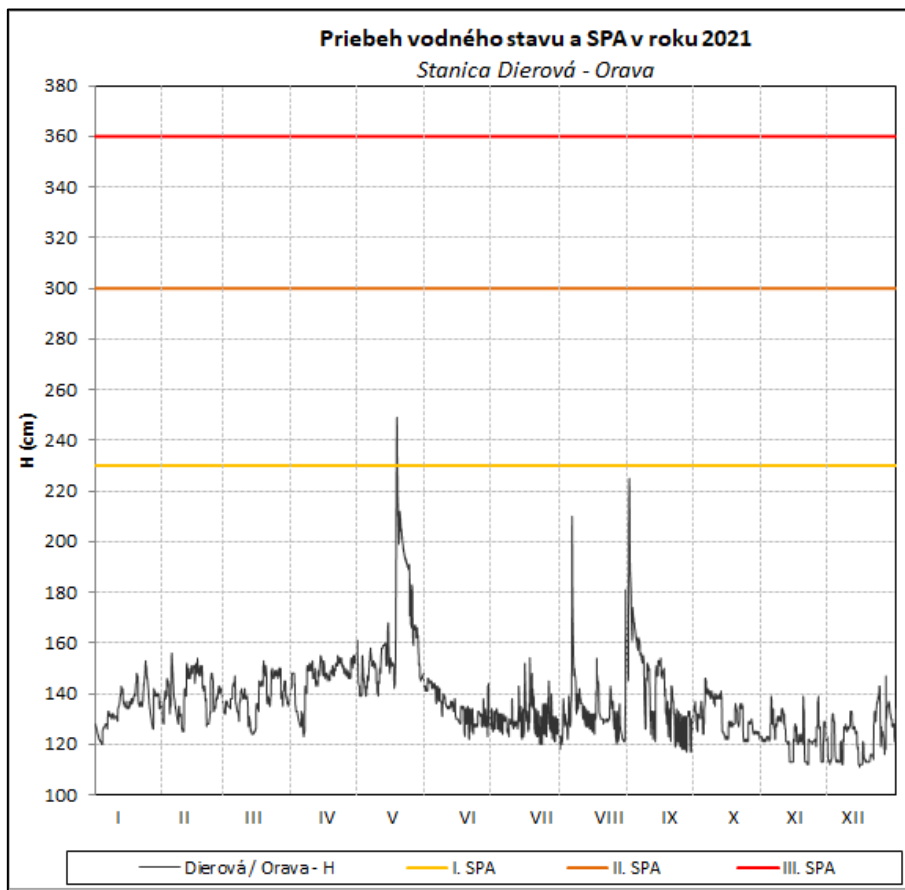
Obr. 13 Priebeh vodného stavu a prietoku v stanici Podsuhá – Revúca



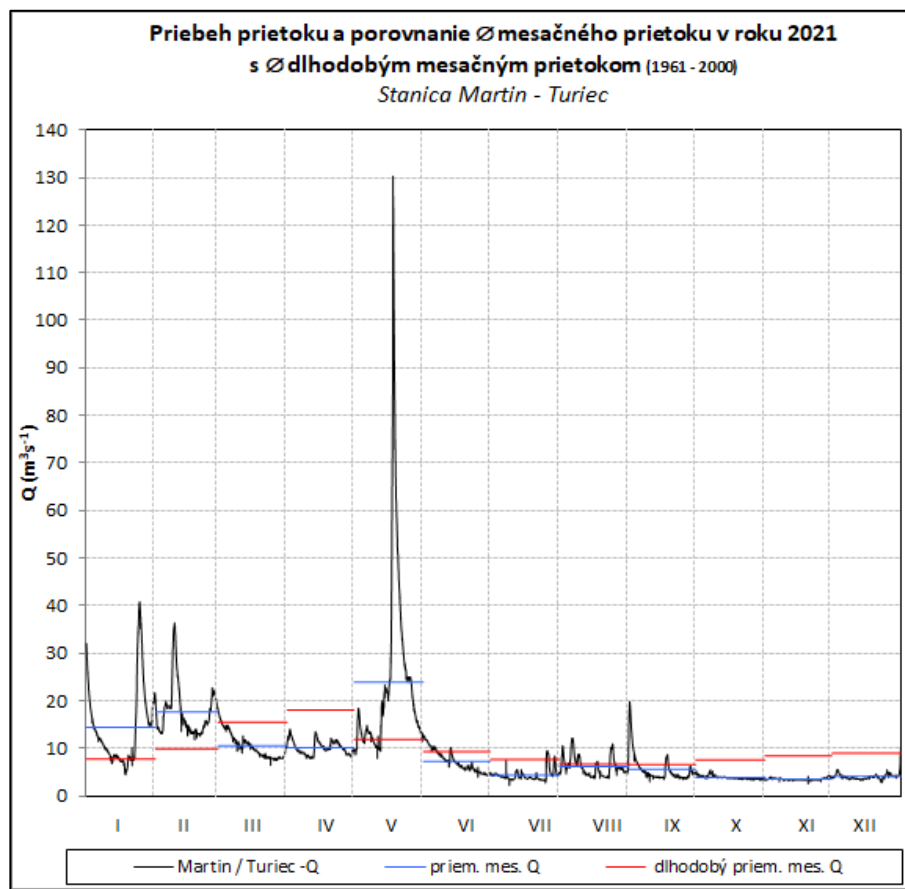
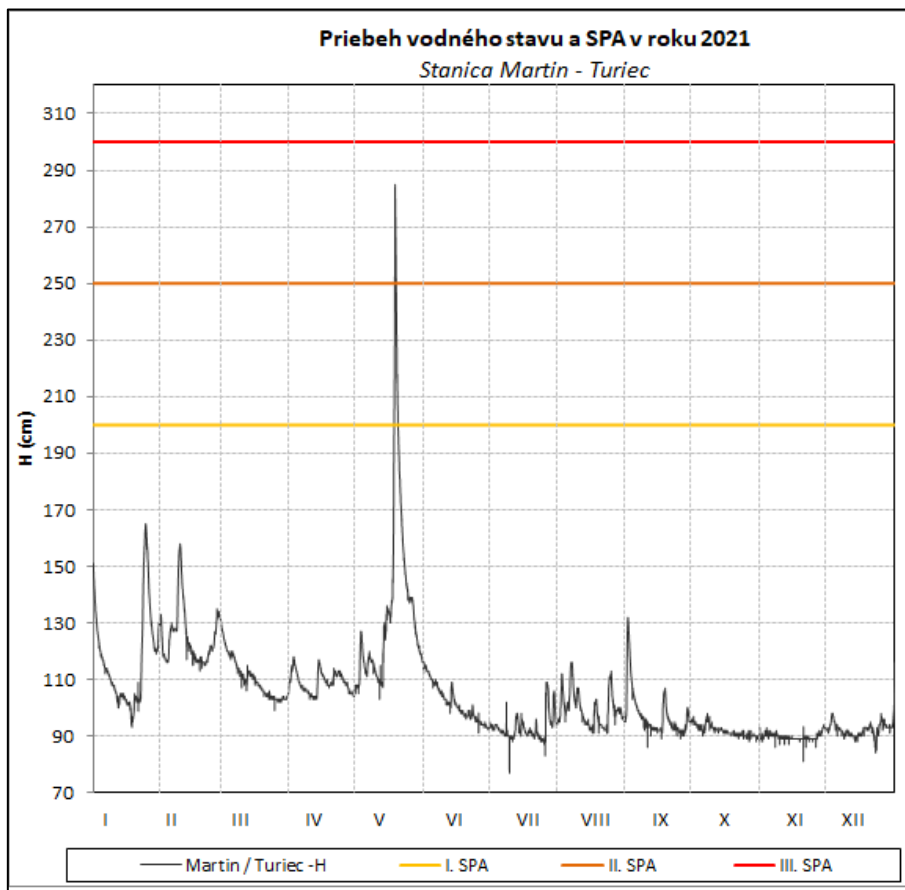
Obr. 14 Priebeh vodného stavu a prietoku v stanici Hubová – Váh



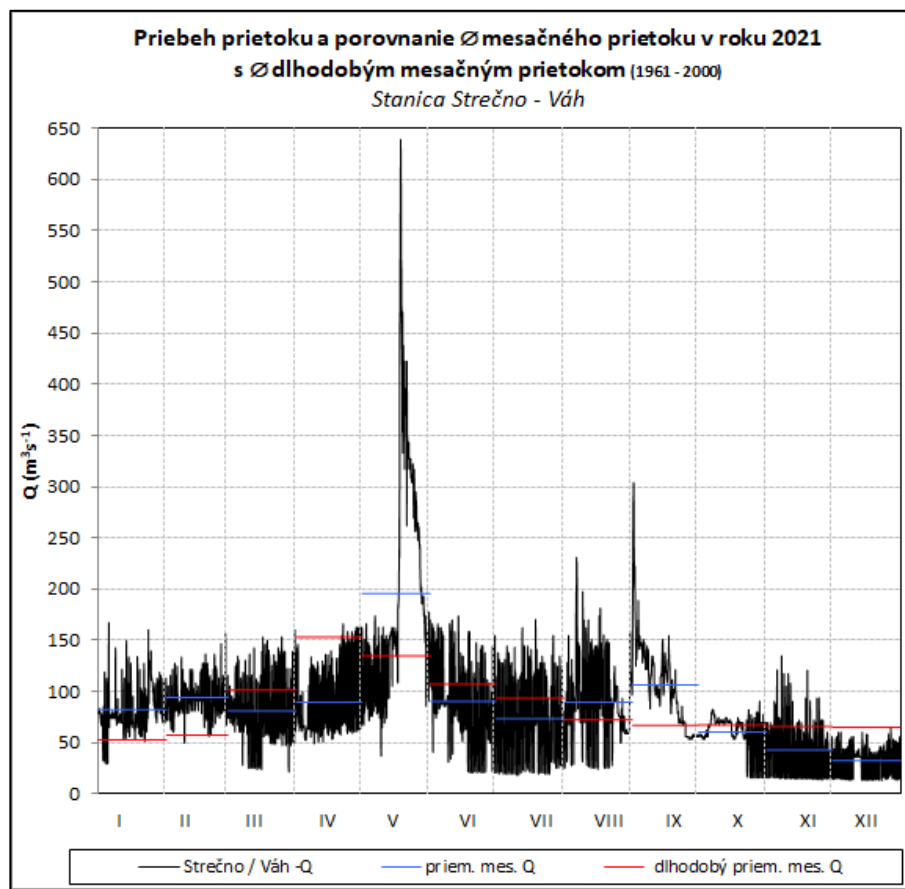
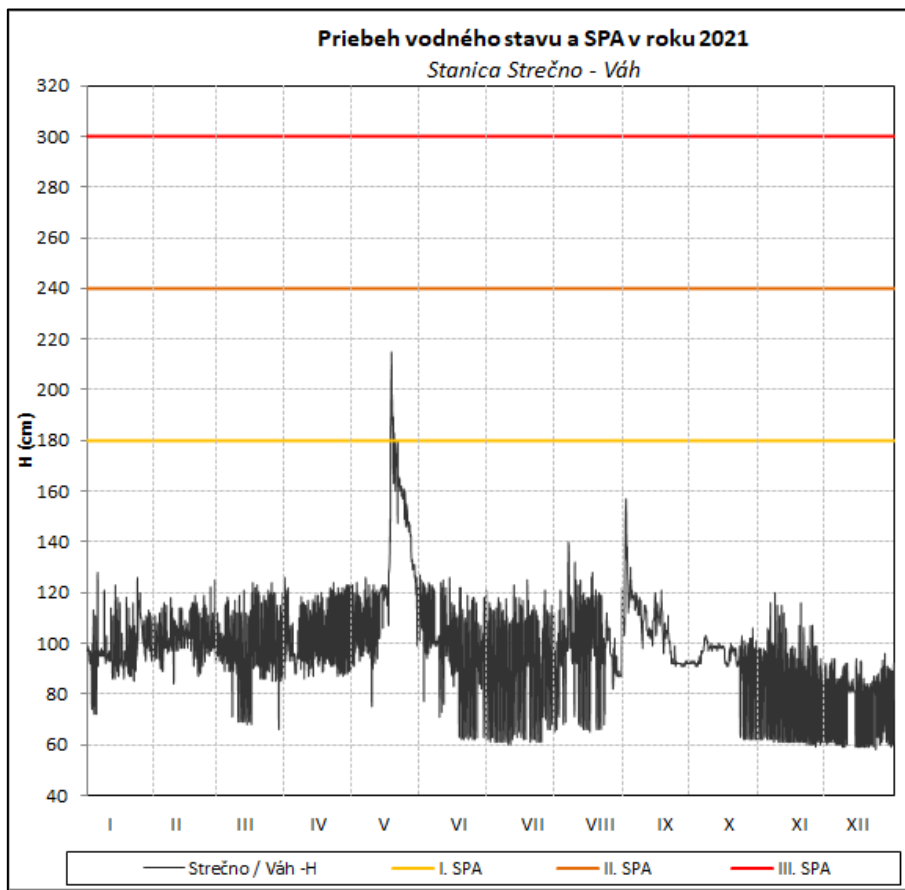
Obr. 15 Priebeh vodného stavu a prietoku v stanici Tvrdošín – Orava



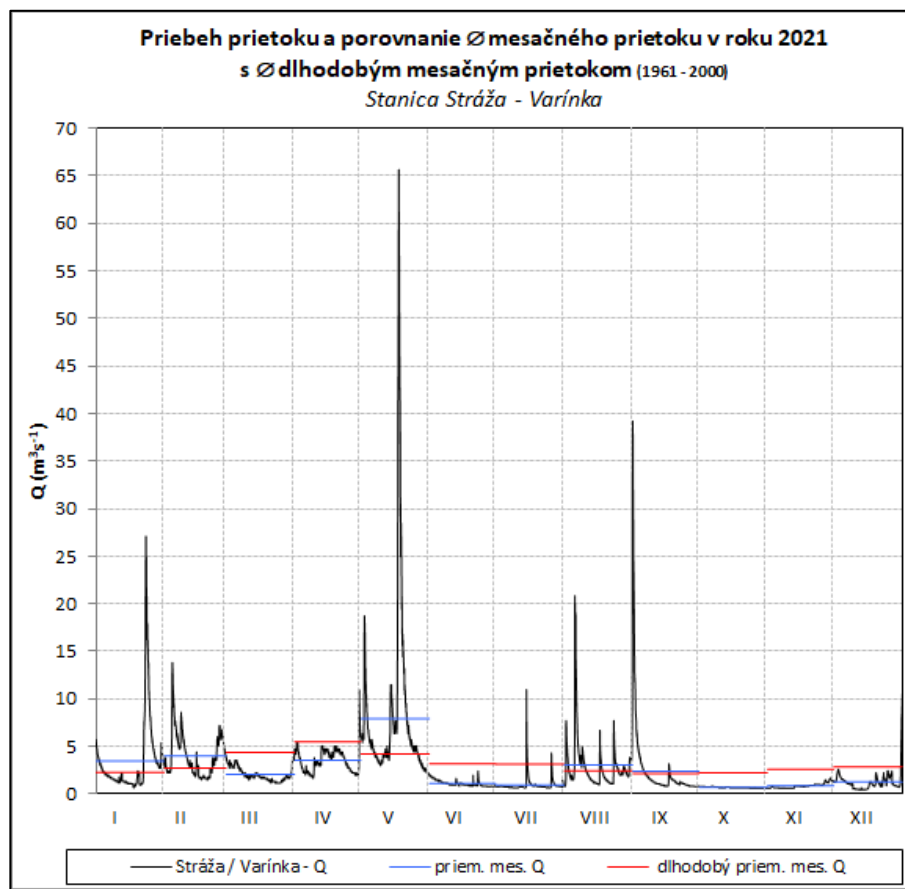
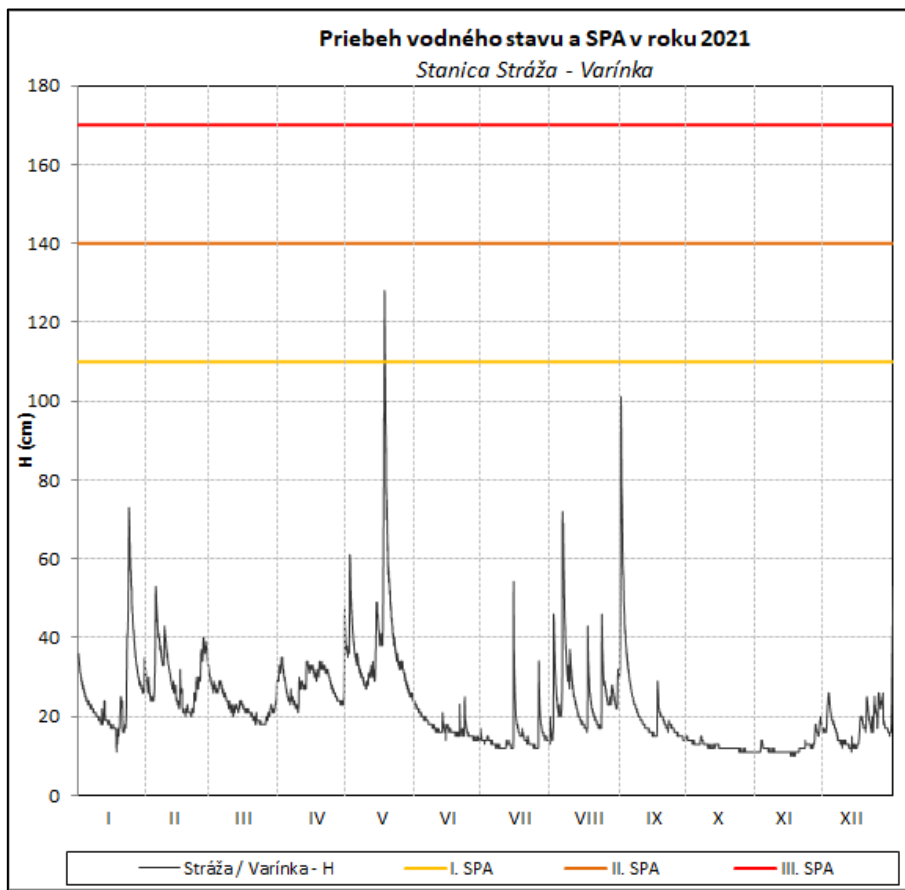
Obr. 16 Priebeh vodného stavu a prietoku v stanici Dierová – Orava



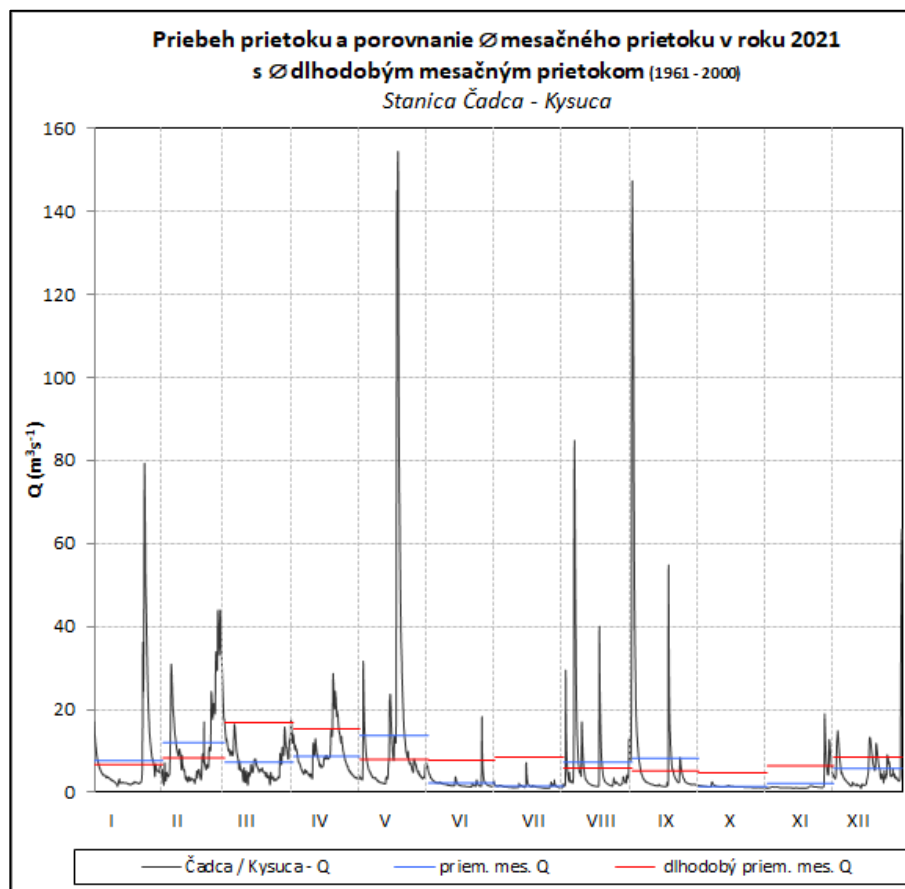
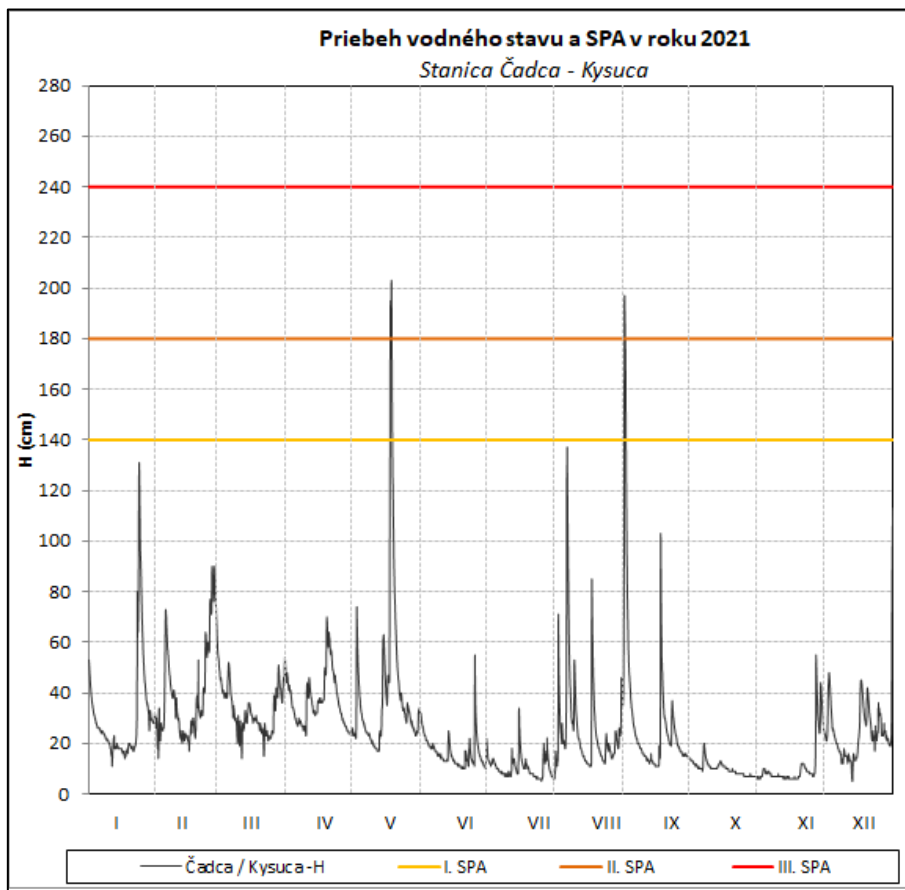
Obr. 17 Priebeh vodného stavu a prietoku v stanici Martin – Turiec



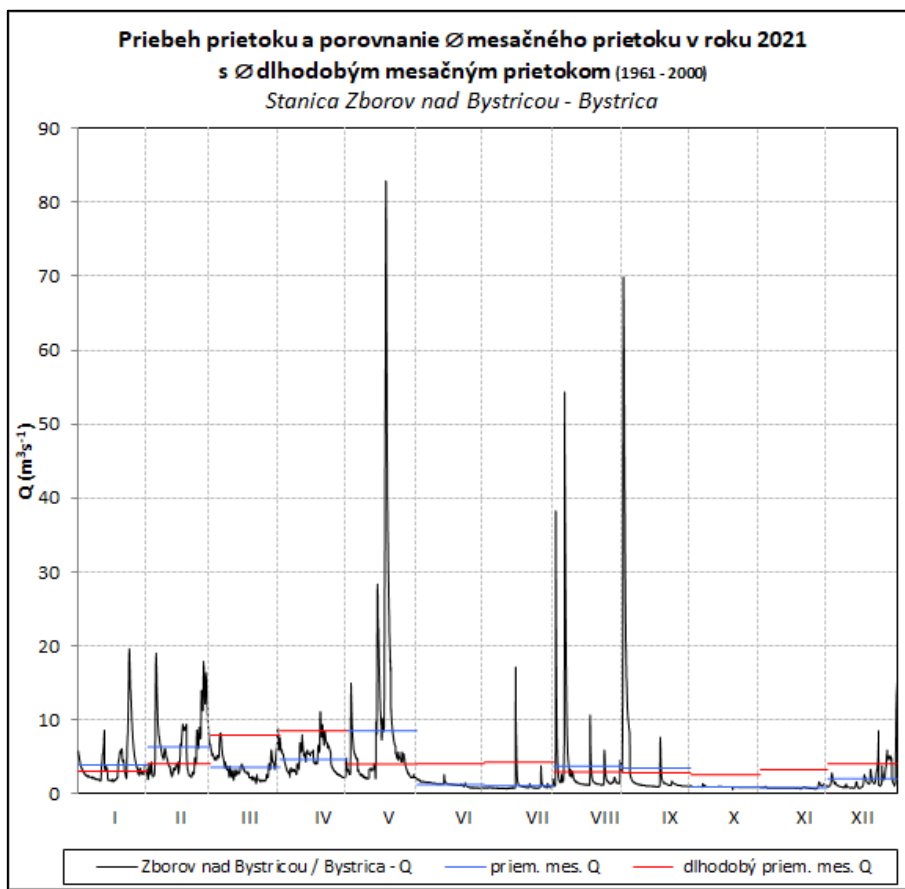
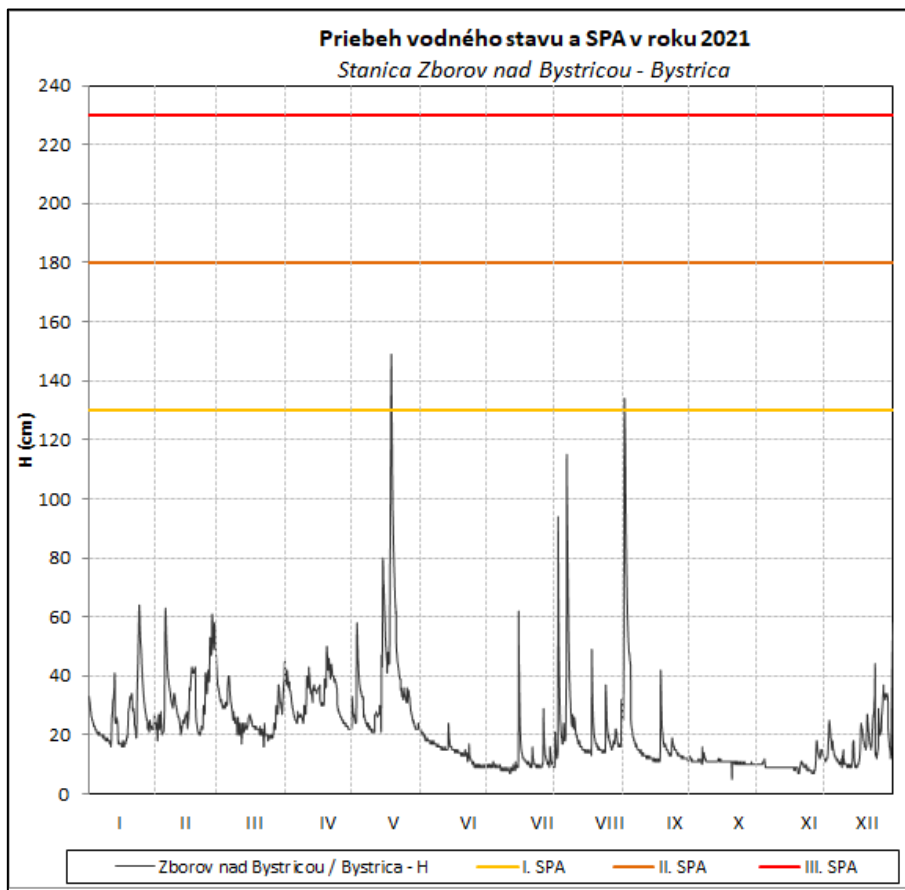
Obr. 18 Priebeh vodného stavu a prietoku v stanici Strečno – Váh



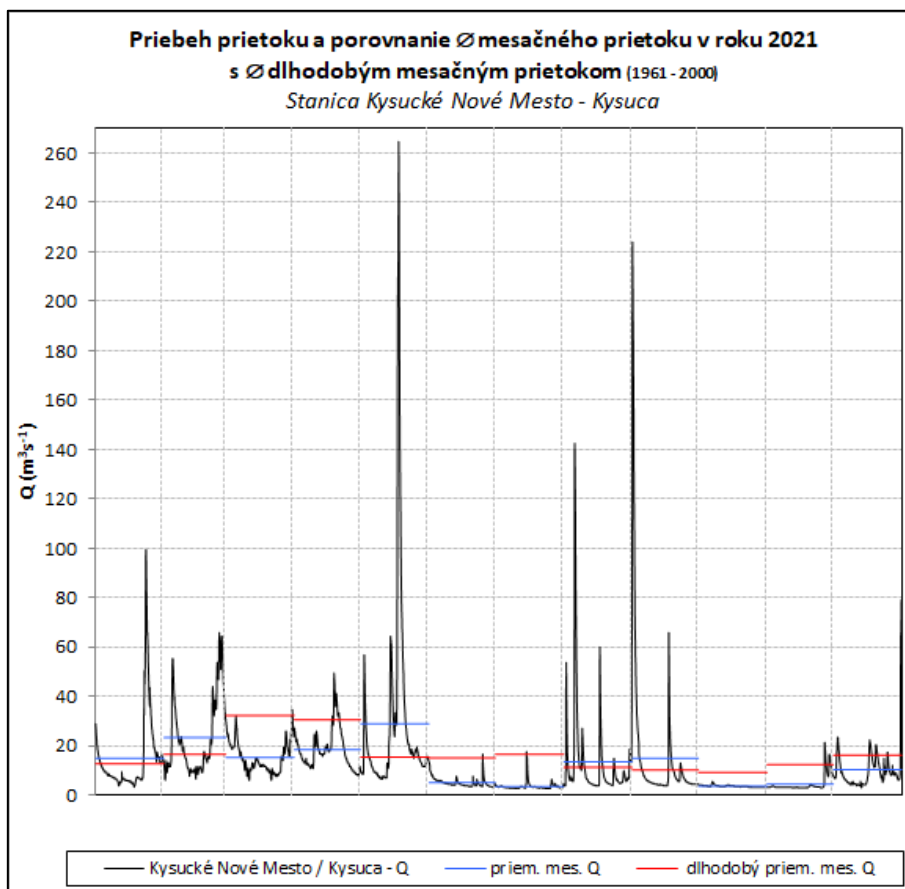
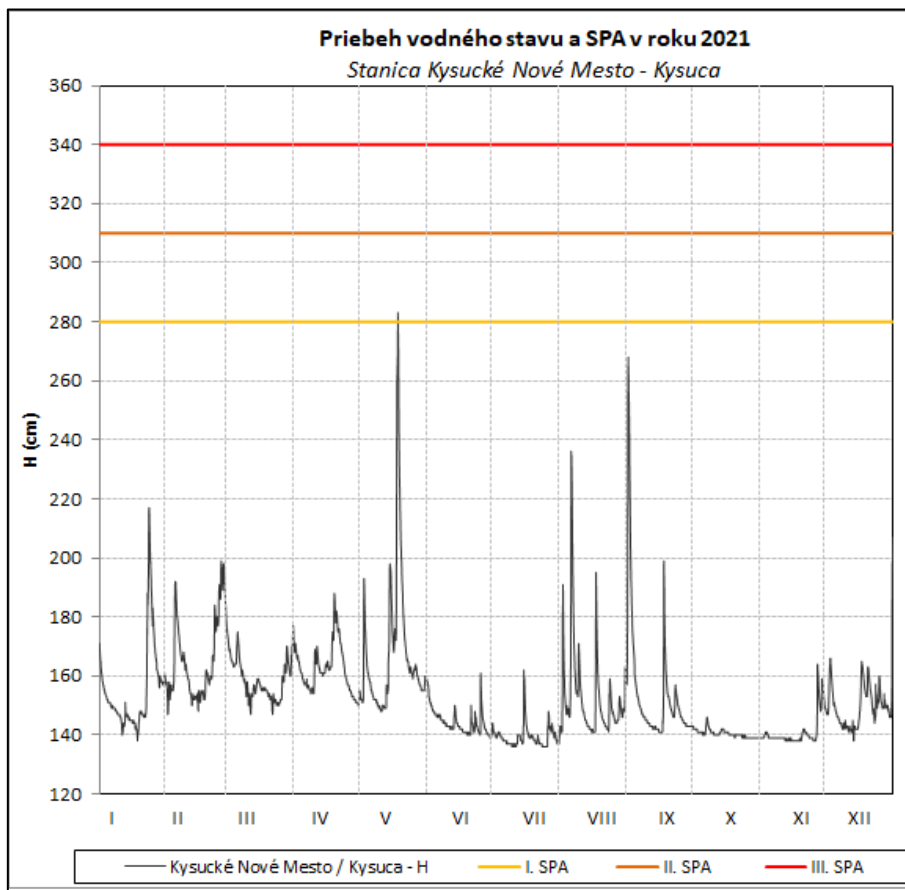
Obr. 19 Priebeh vodného stavu a prietoku v stanici Stráža – Varínka



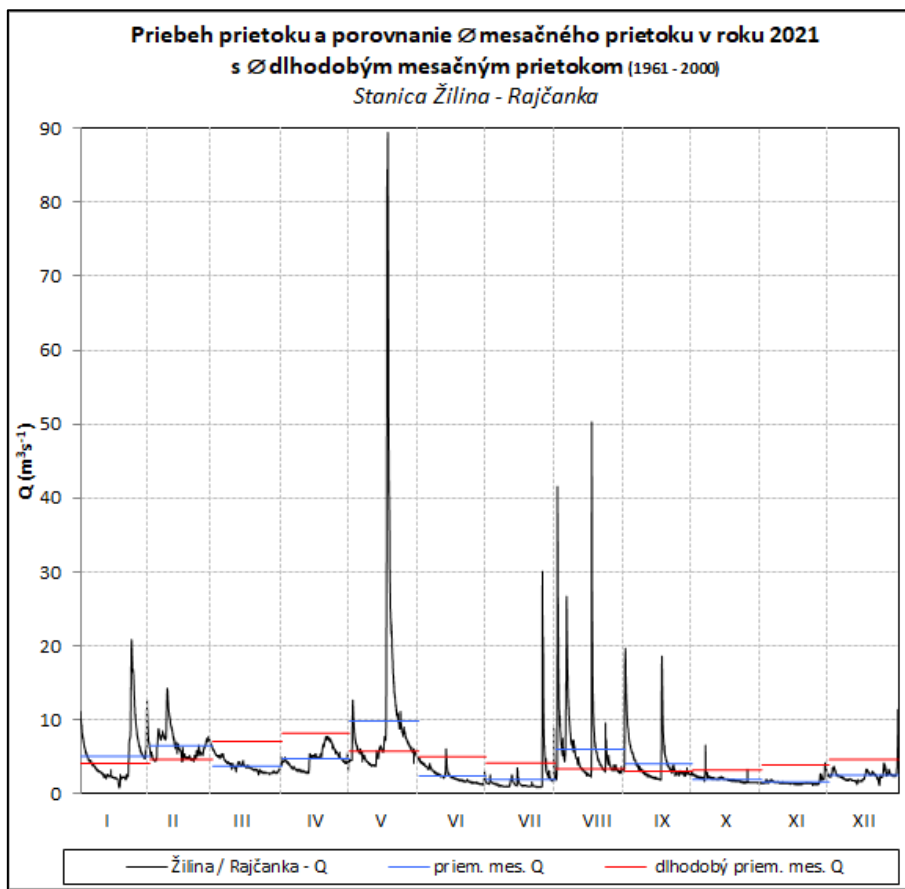
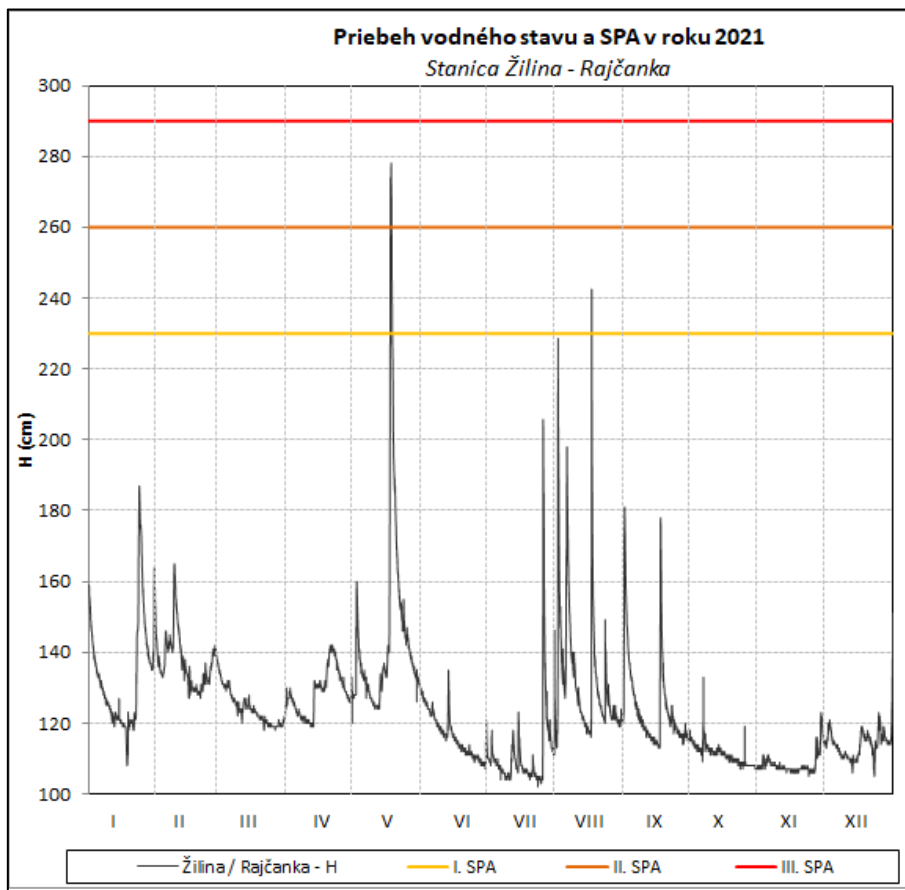
Obr. 20 Priebeh vodného stavu a prietoku v stanici Čadca – Kysuca



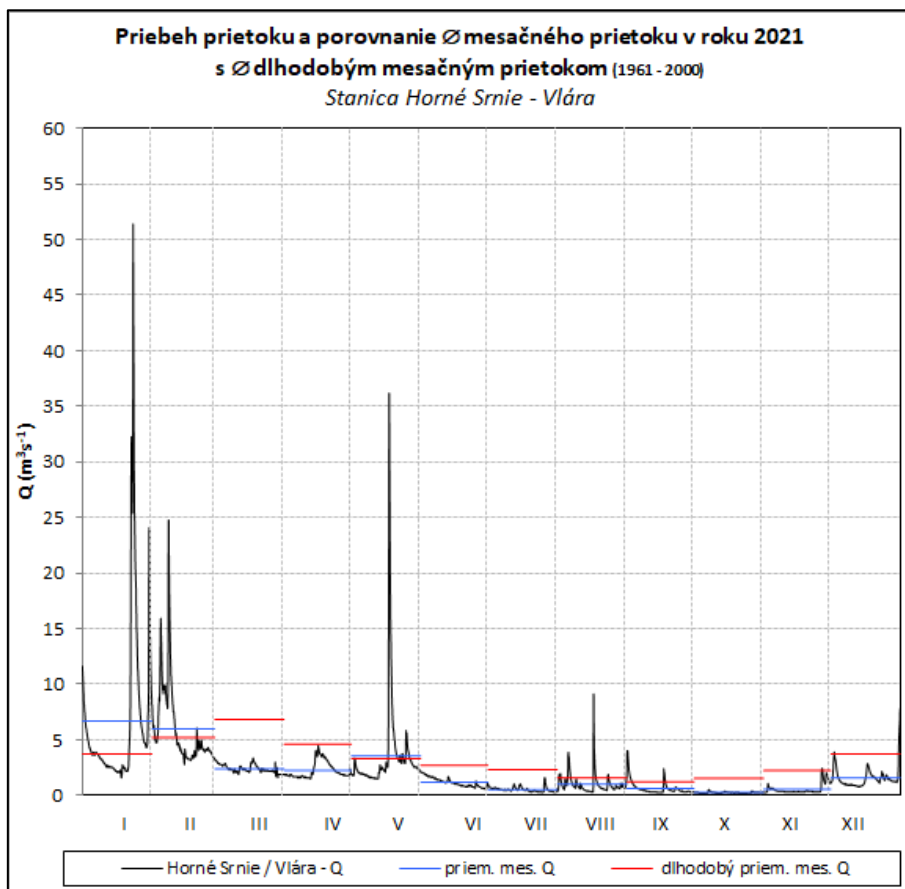
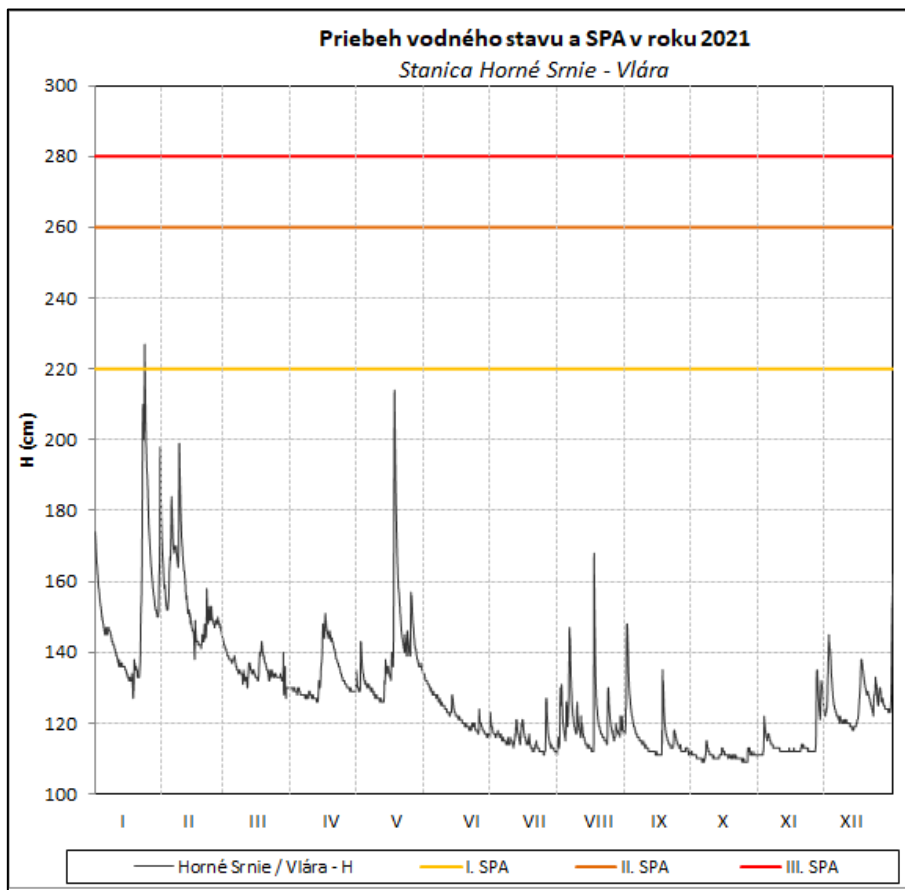
Obr. 21 Priebeh vodného stavu a prietoku v stanici Zborov nad Bystricou – Bystrica



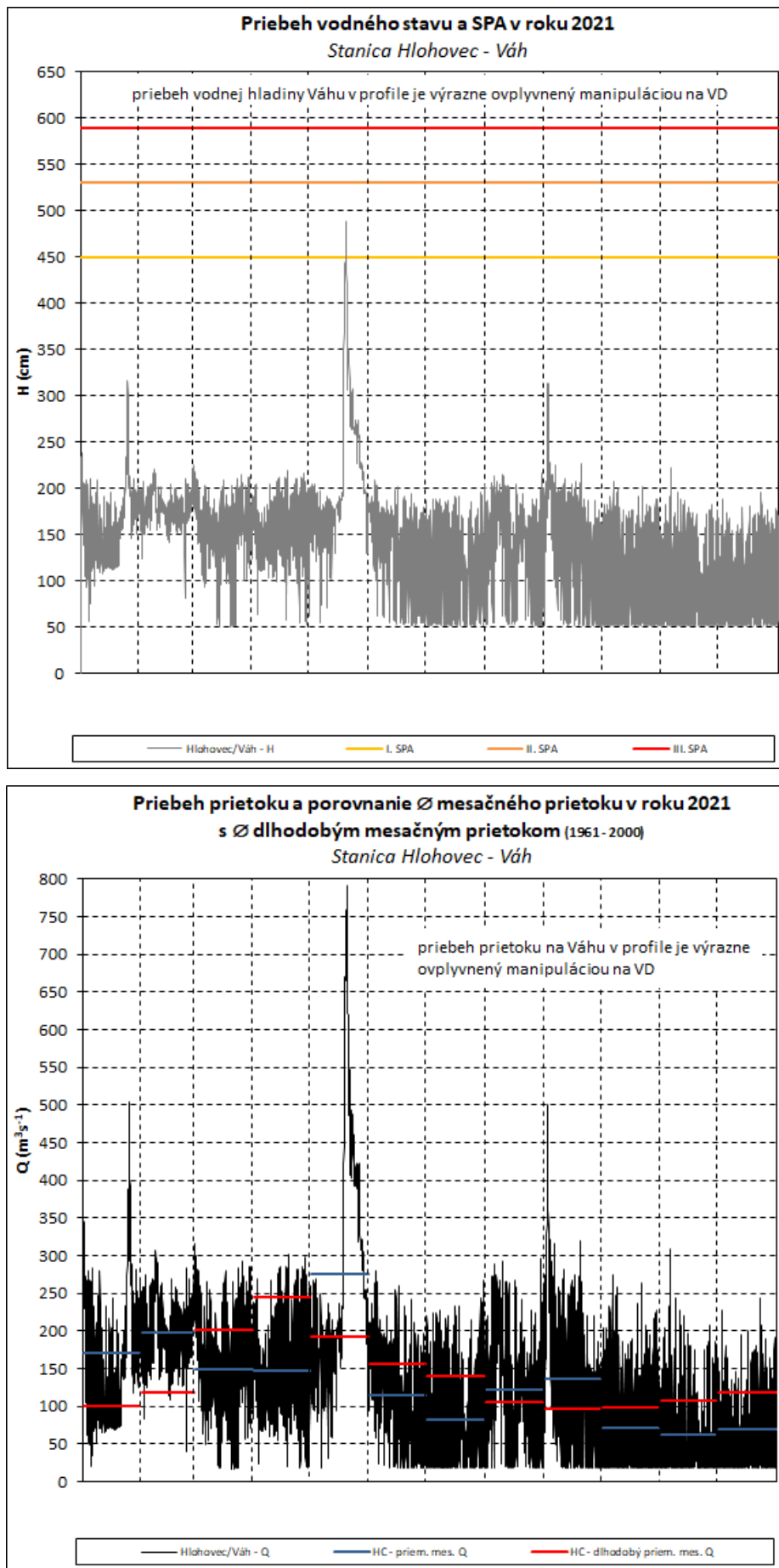
Obr. 22 Priebeh vodného stavu a prietoku v stanici Kysucké Nové Mesto – Kysuca



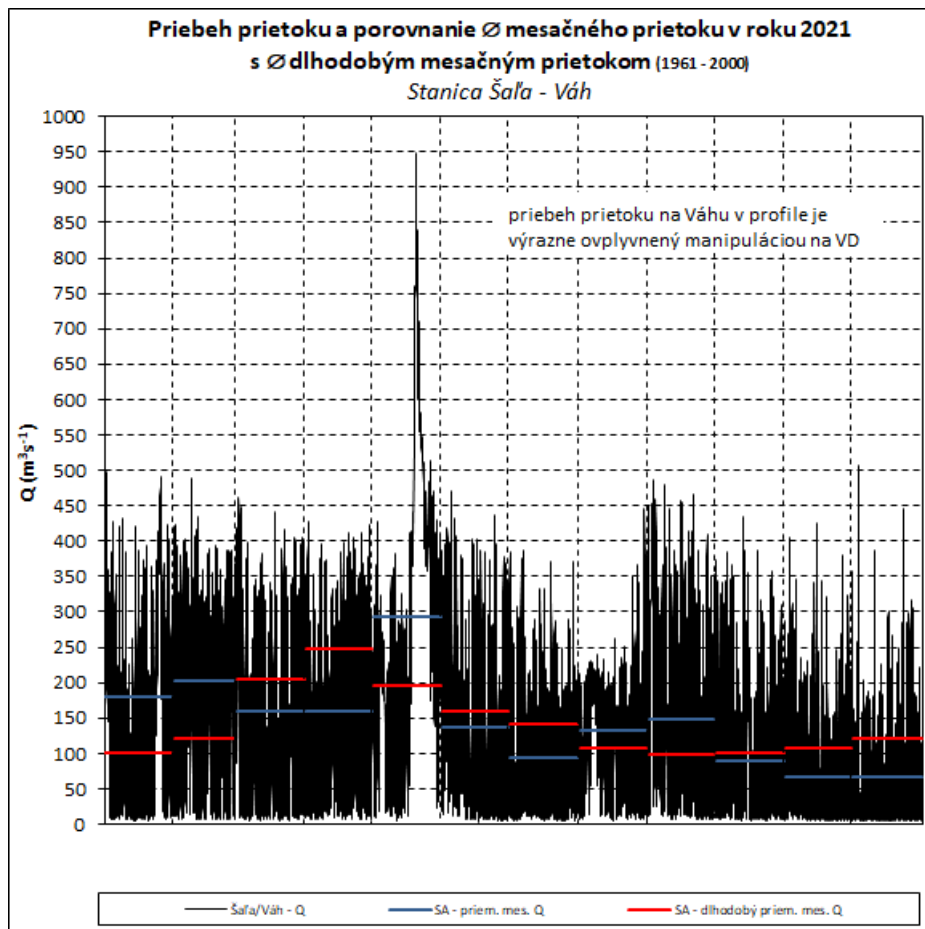
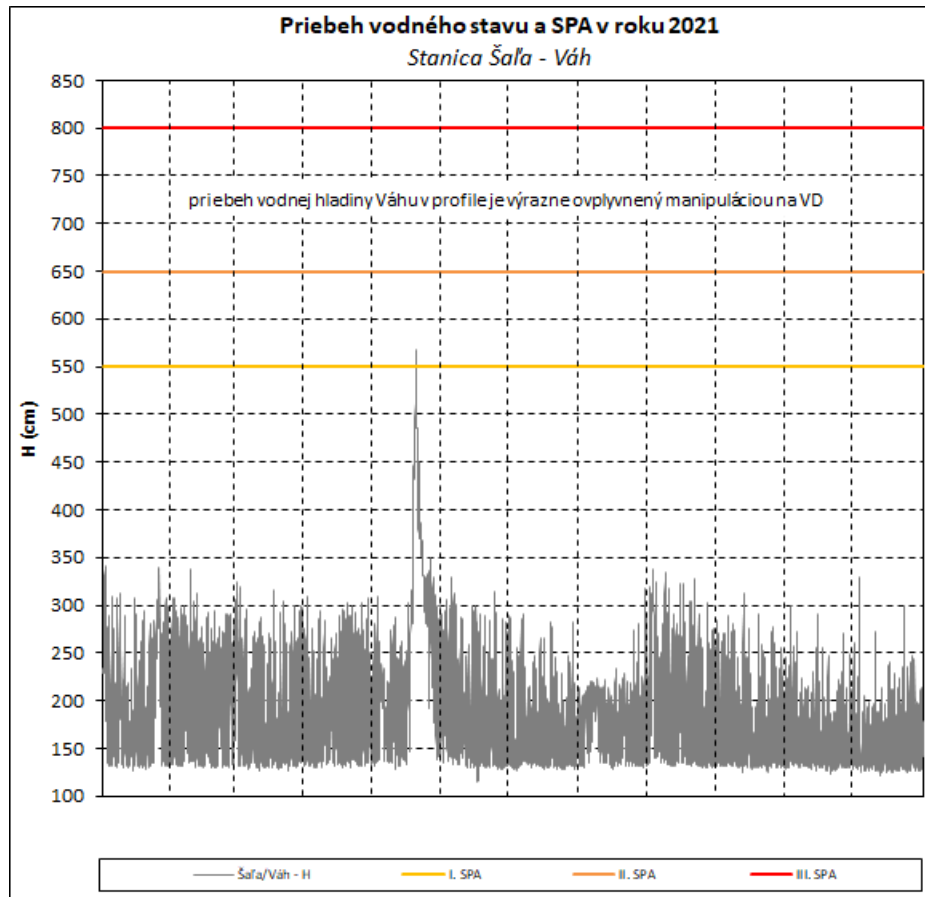
Obr. 23 Priebeh vodného stavu a prietoku v stanici Žilina – Rajčanka



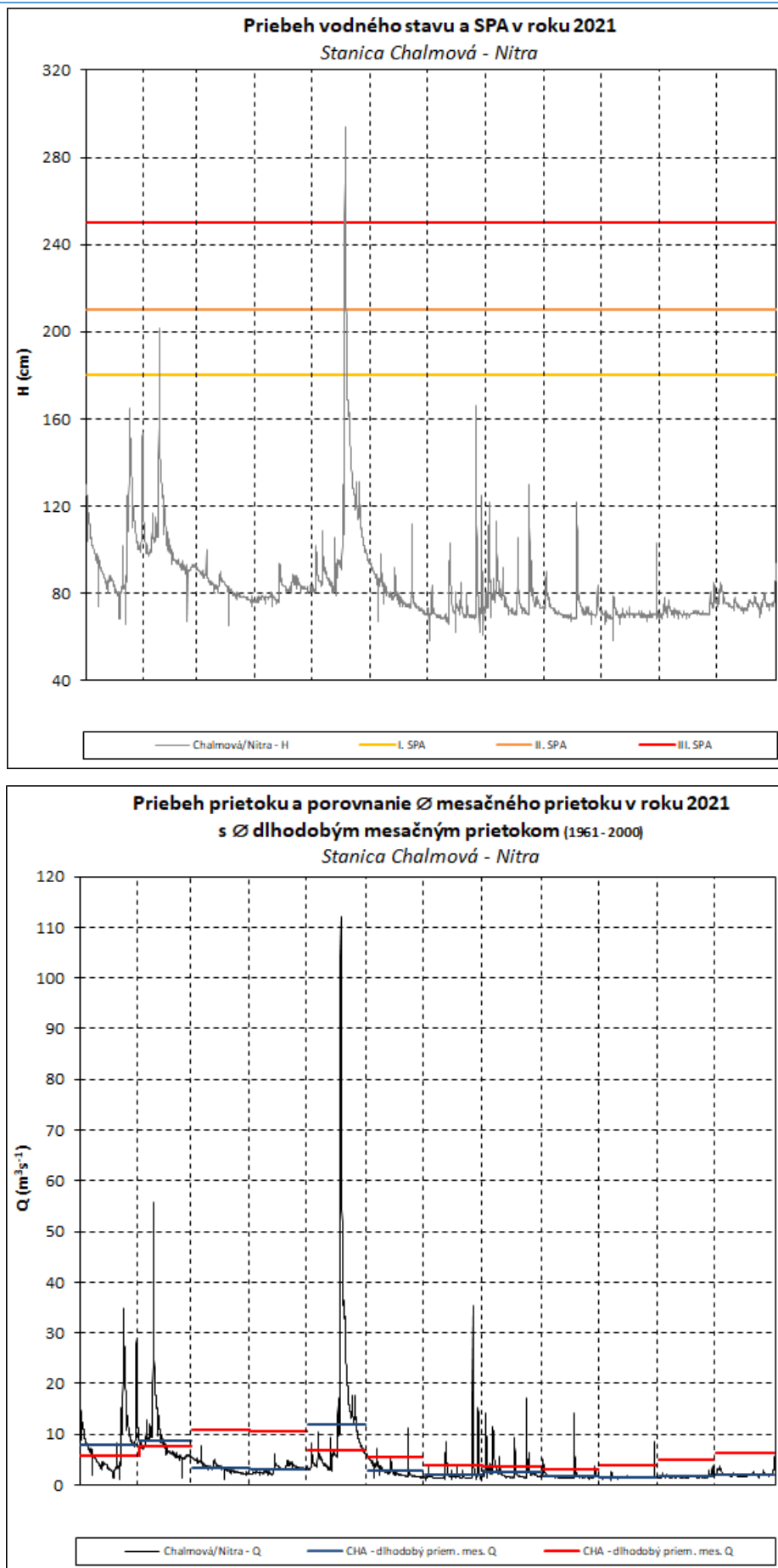
Obr. 24 Priebeh vodného stavu a prietoku v stanici Horné Srnie – Vlára



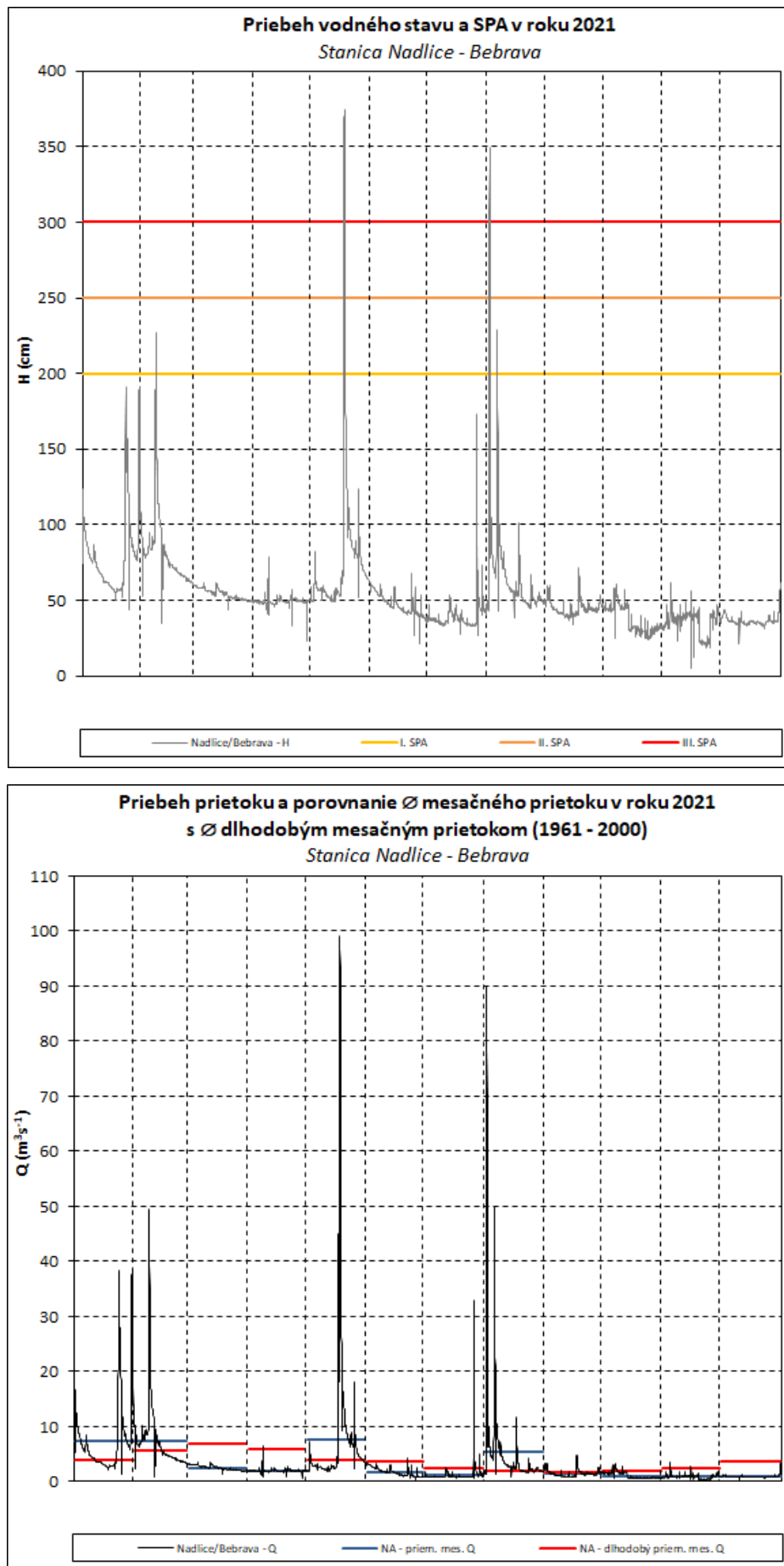
Obr. 25 Priebeh vodného stavu a prietoku v stanici Hlohovec – Váh



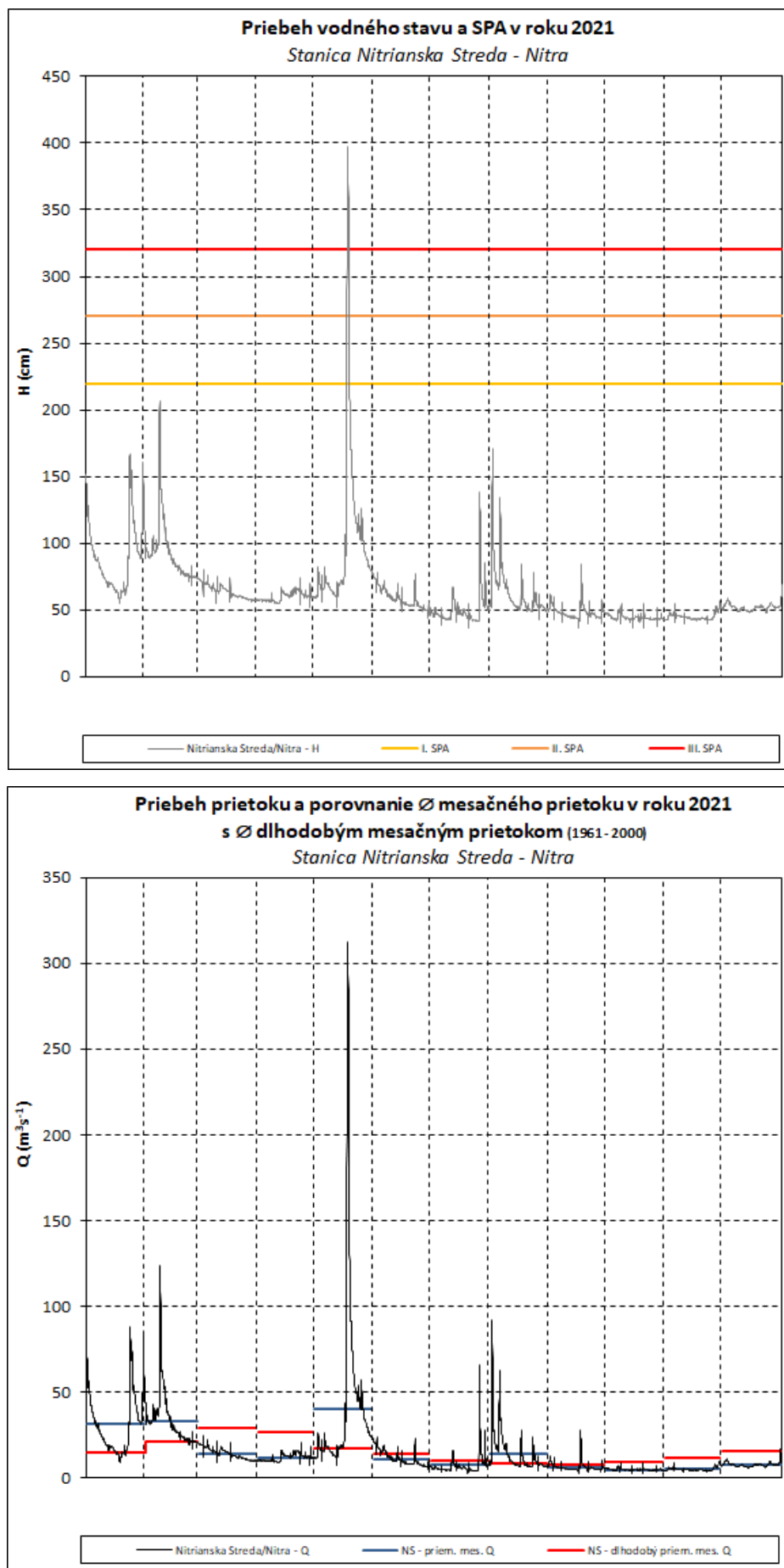
Obr. 26 Priebeh vodného stavu a prietoku v stanici Šaľa – Váh



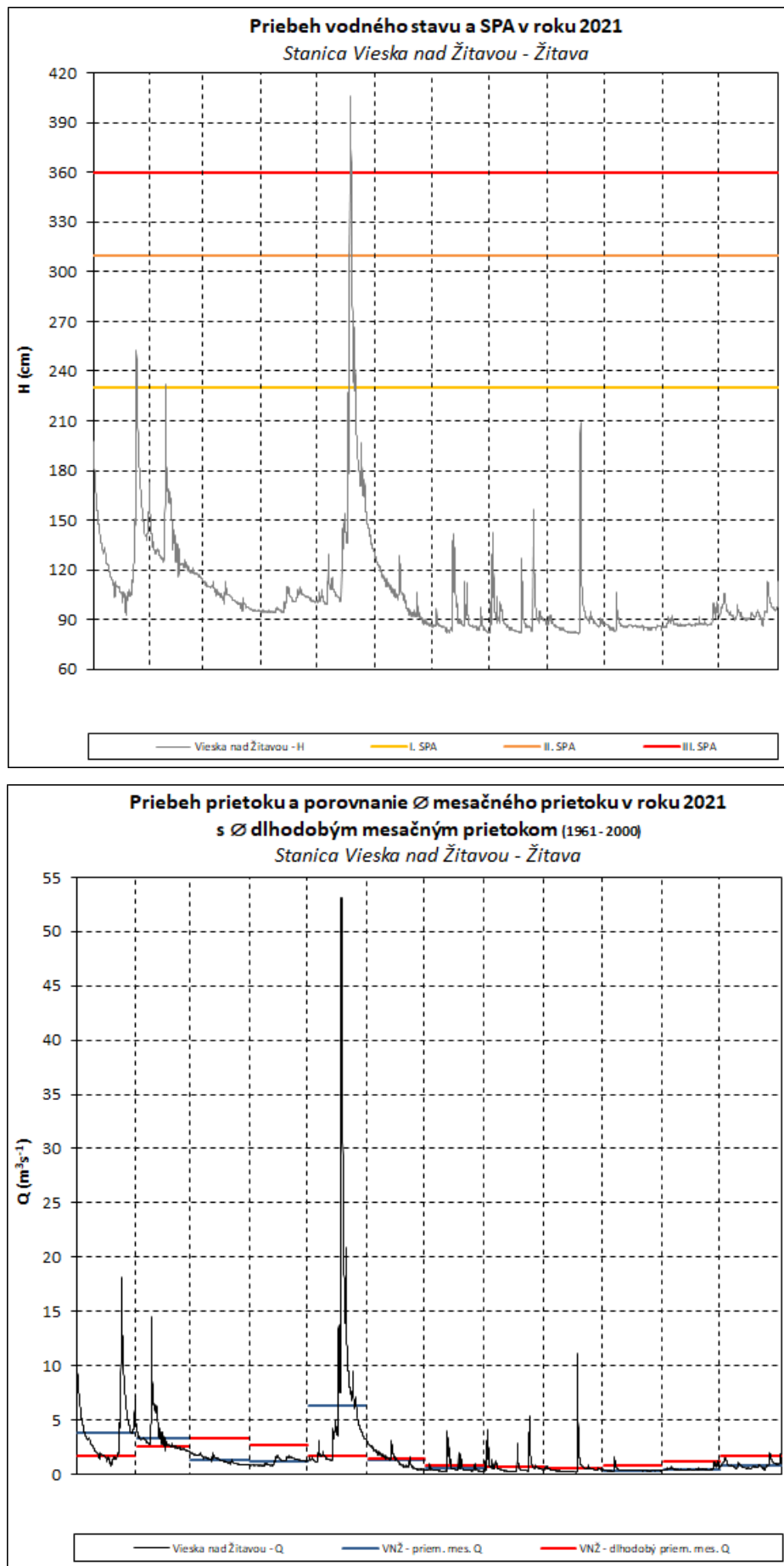
Obr. 27 Priebeh vodného stavu a prietoku v stanici Chalmová – Nitra



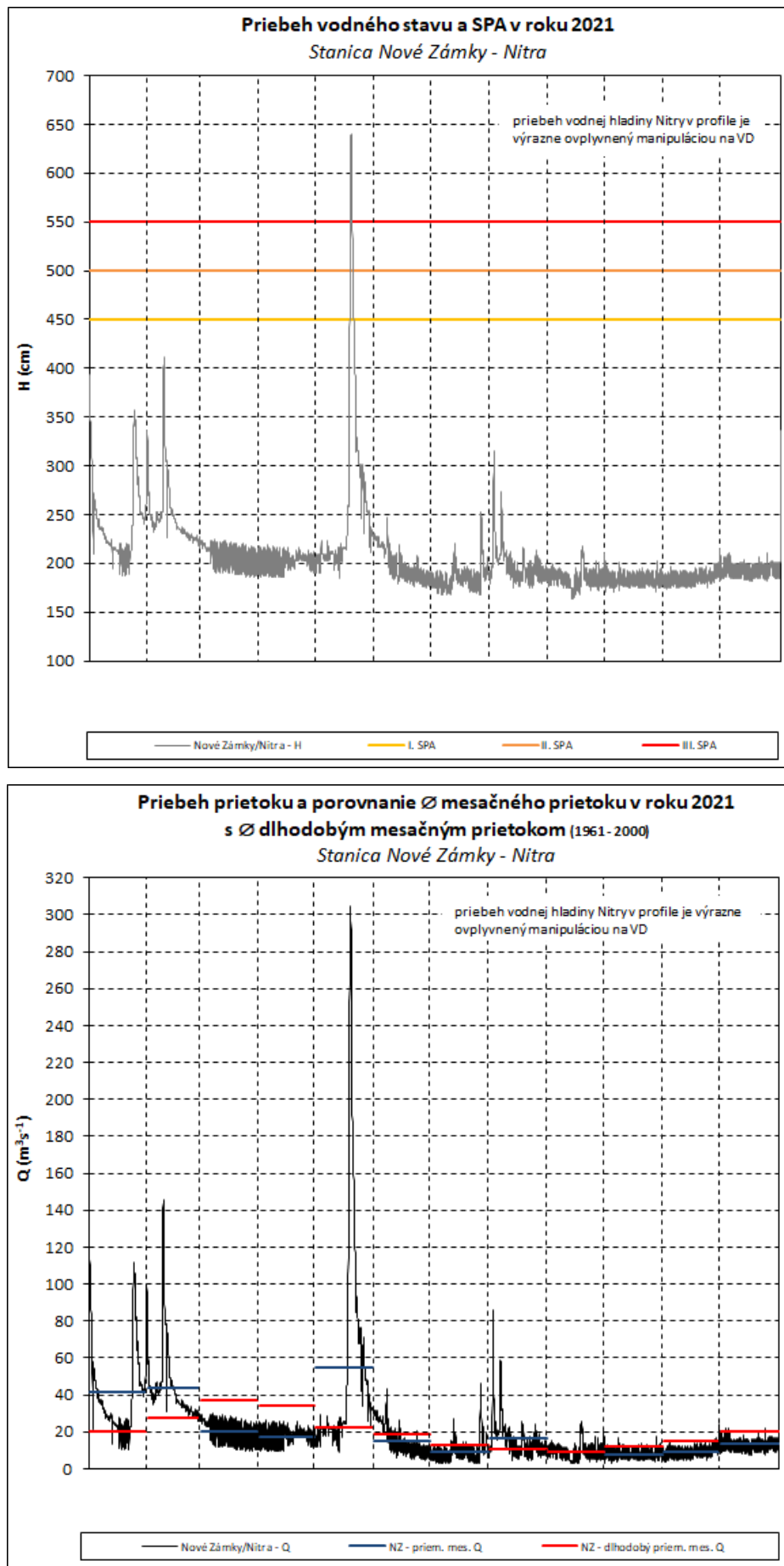
Obr. 28 Priebeh vodného stavu a prietoku v stanici Nadlice – Bebrava



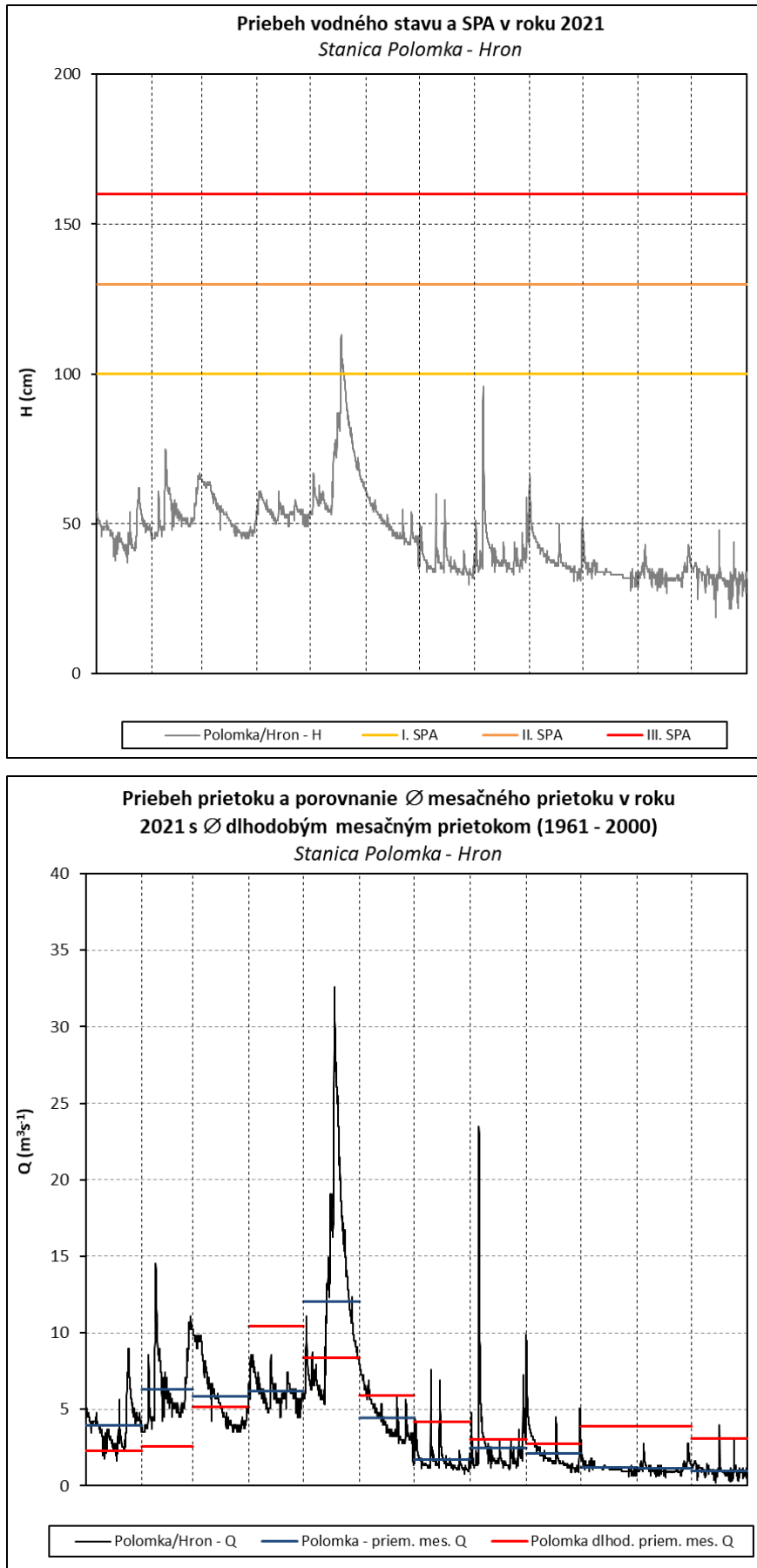
Obr. 29 Priebeh vodného stavu a prietoku v stanici Nitrianska Streda – Nitra



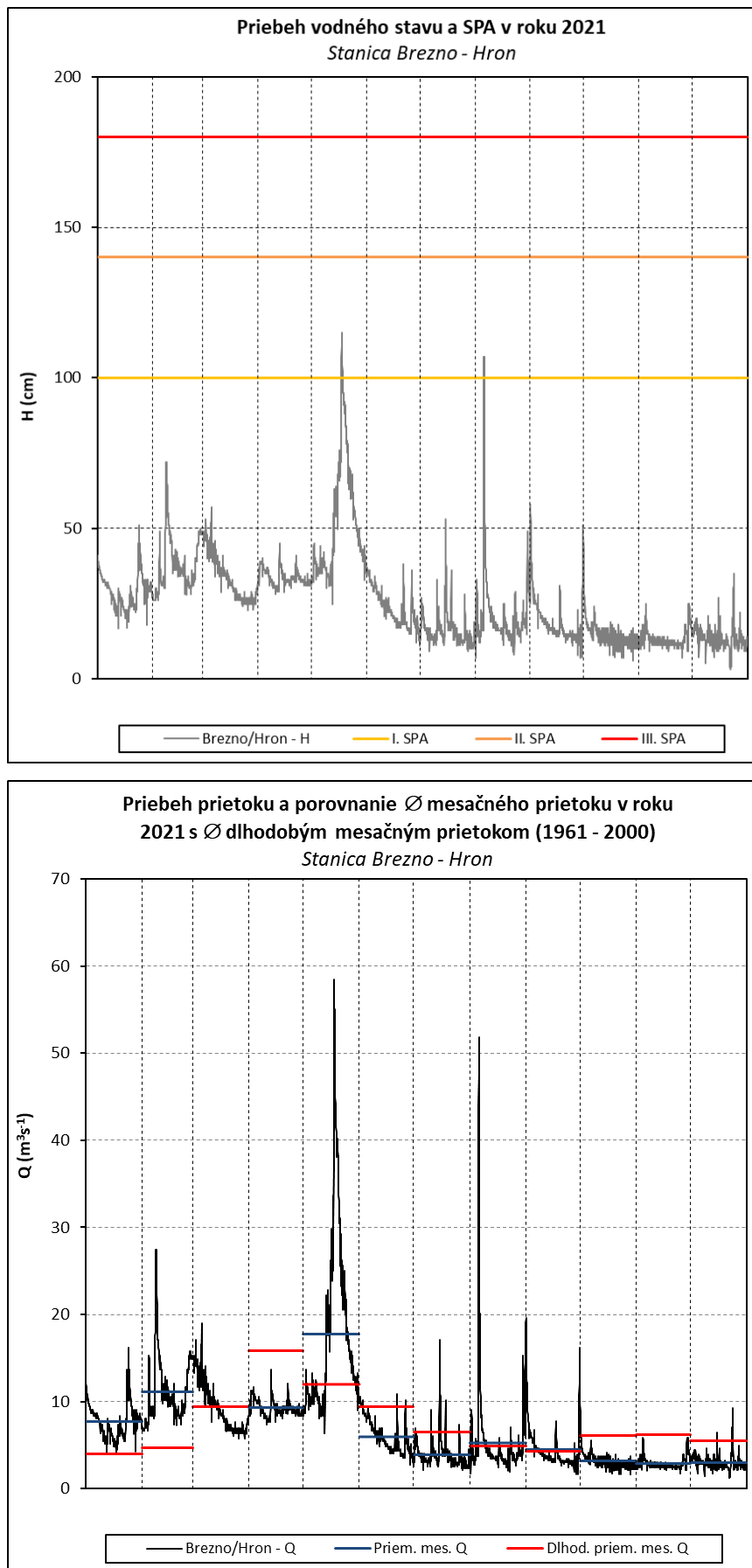
Obr. 30 Priebeh vodného stavu a prietoku v stanici Vieska nad Žitavou – Žitava



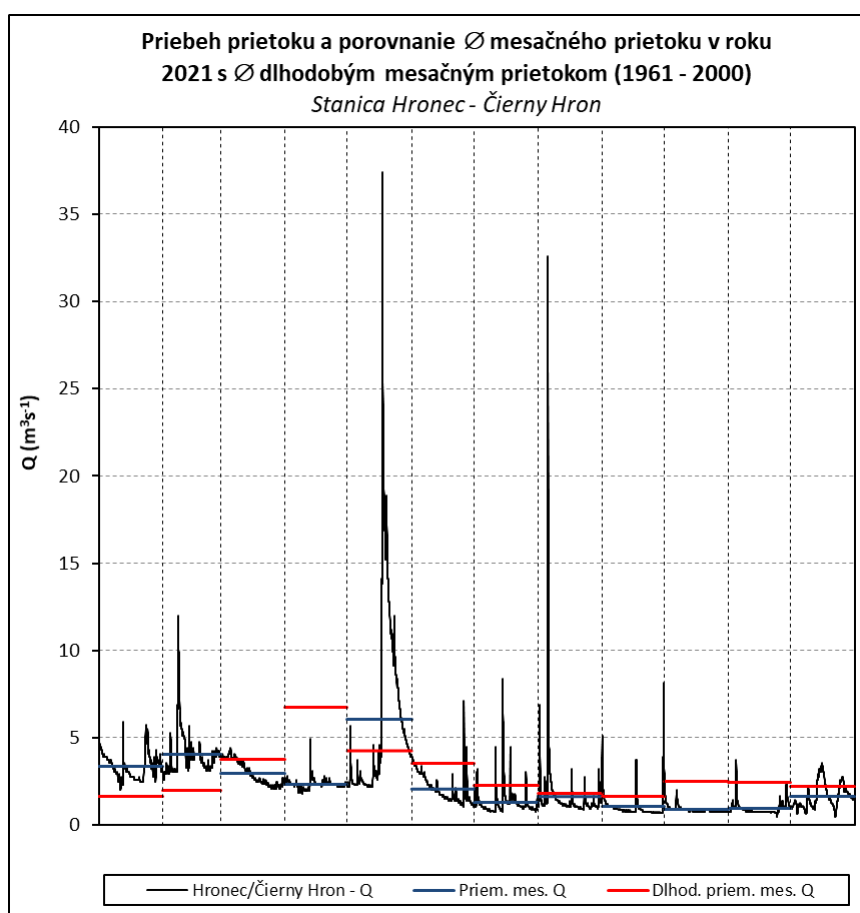
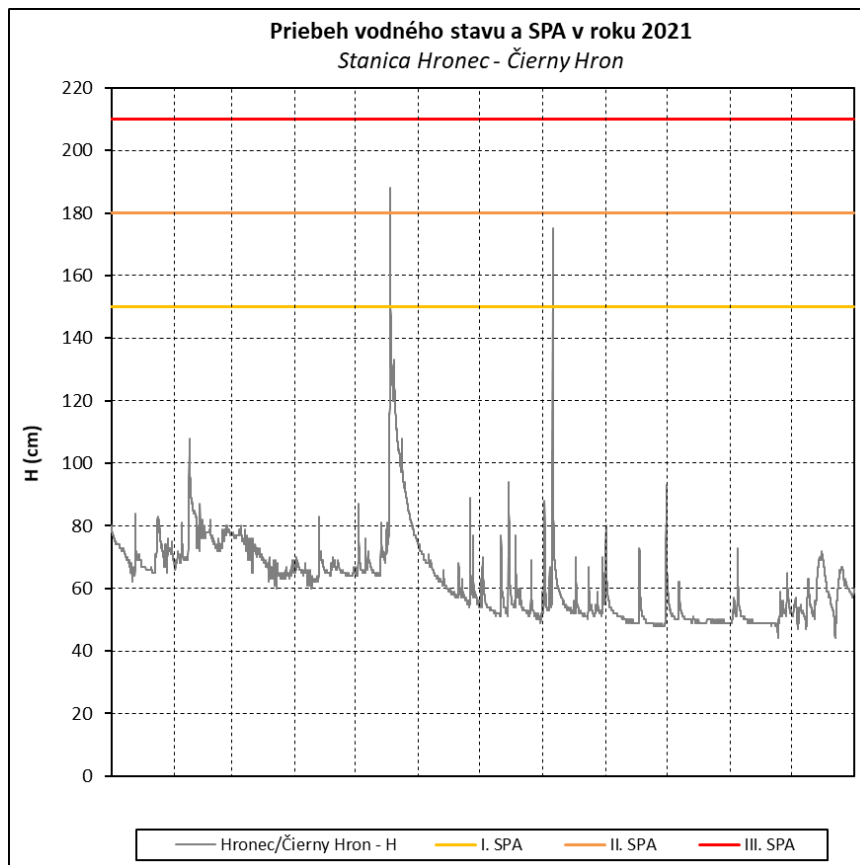
Obr. 31 Priebeh vodného stavu a prietoku v stanici Nové Zámky – Nitra



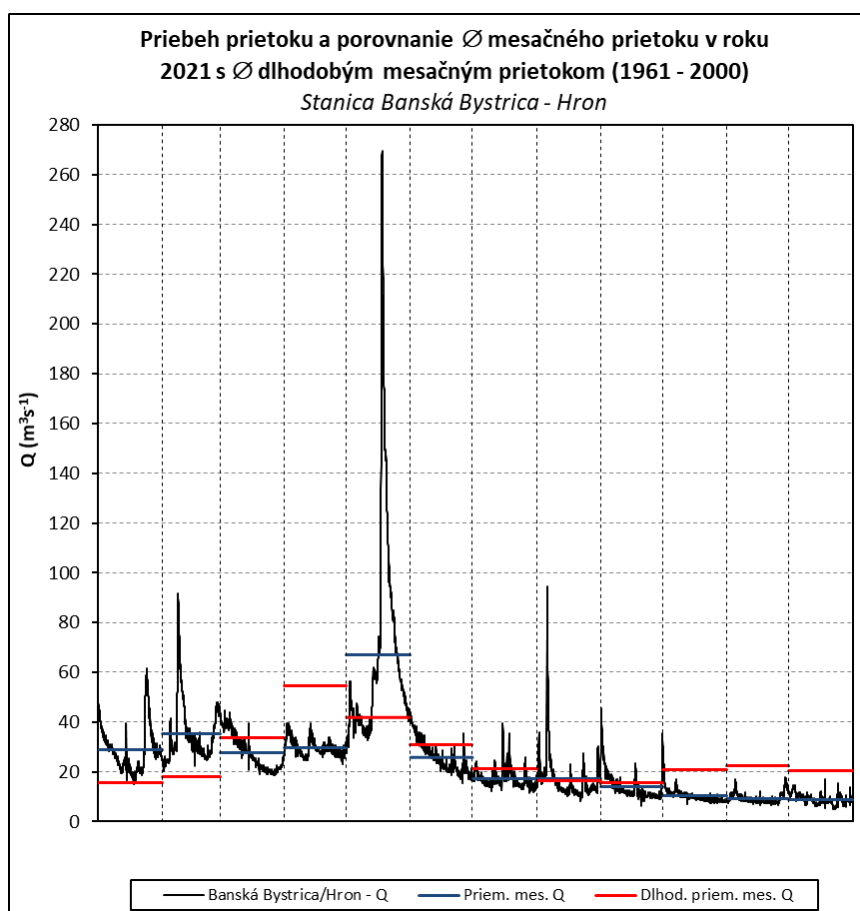
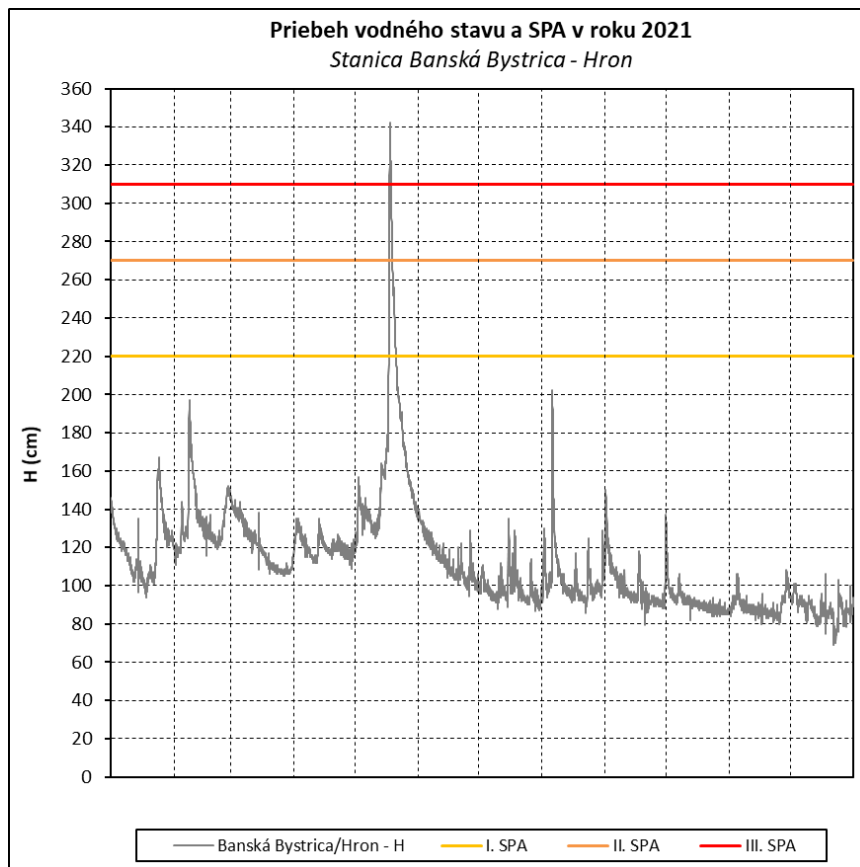
Obr. 32 Priebeh vodného stavu a prietoku v stanici Polomka – Hron



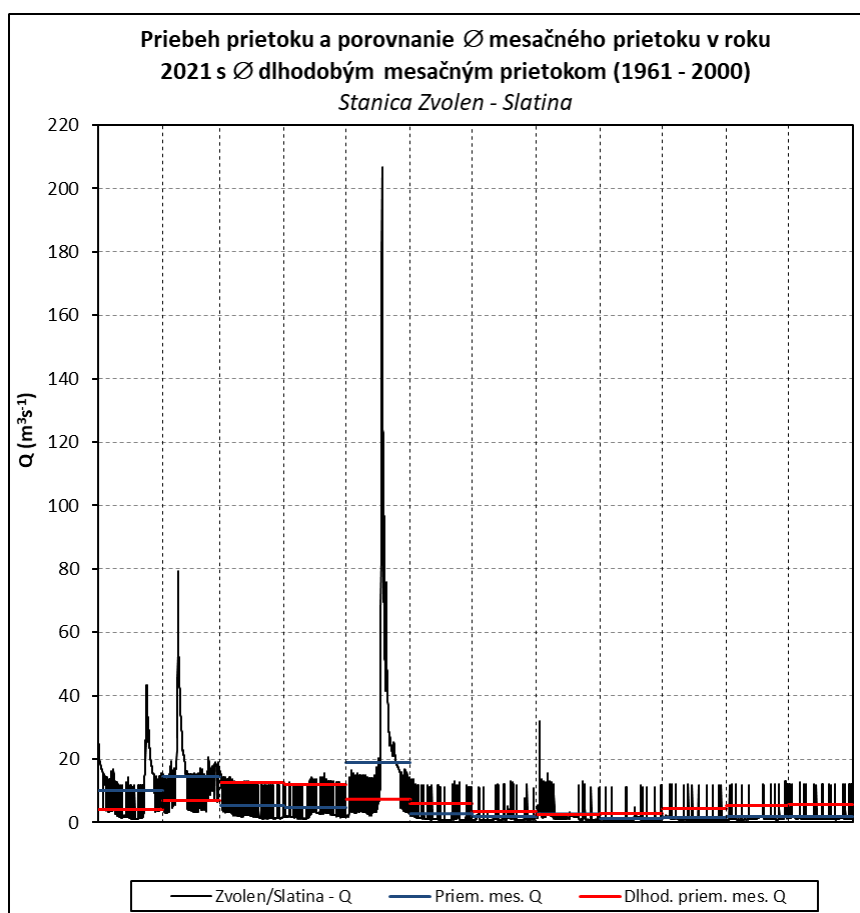
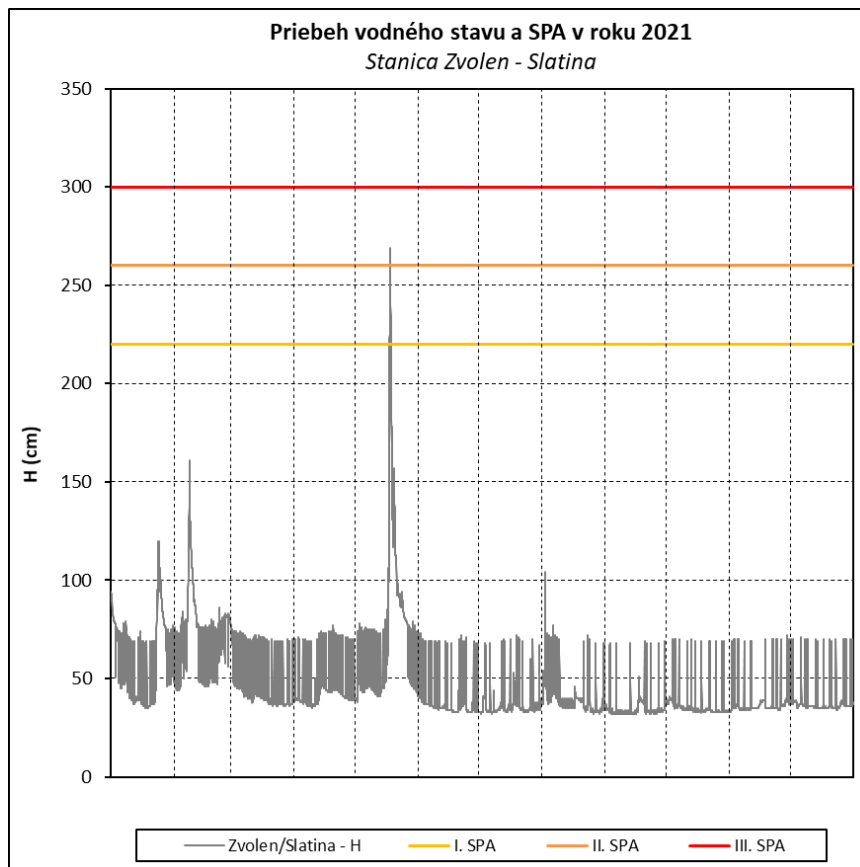
Obr. 33 Priebeh vodného stavu a prietoku v stanici Brezno – Hron



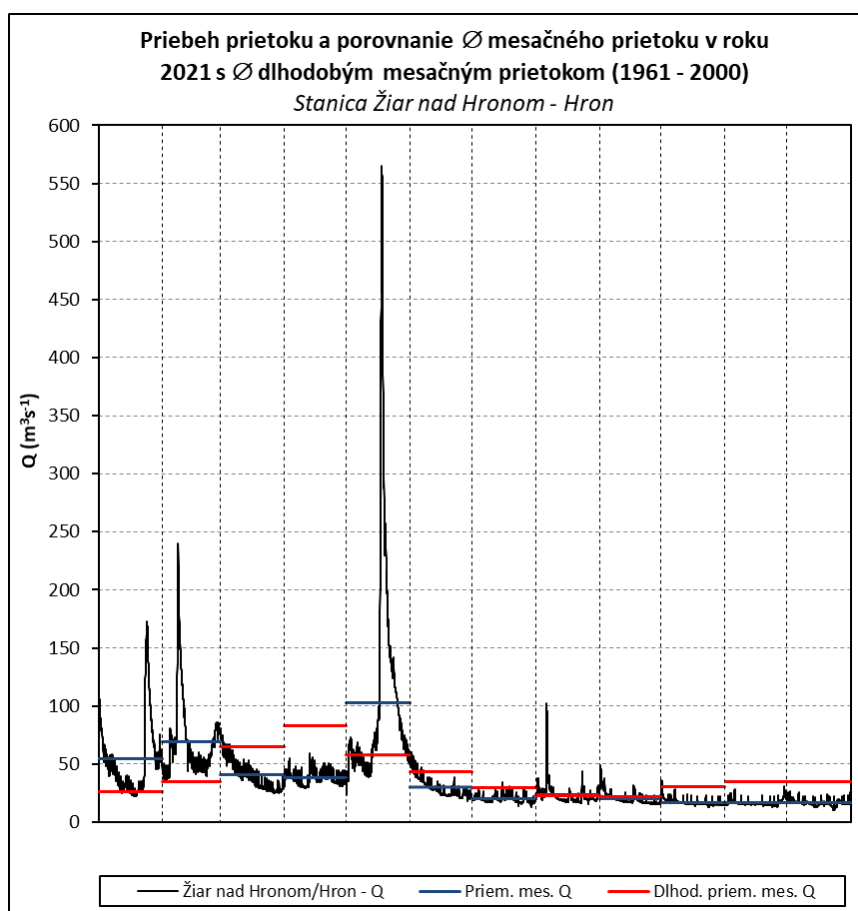
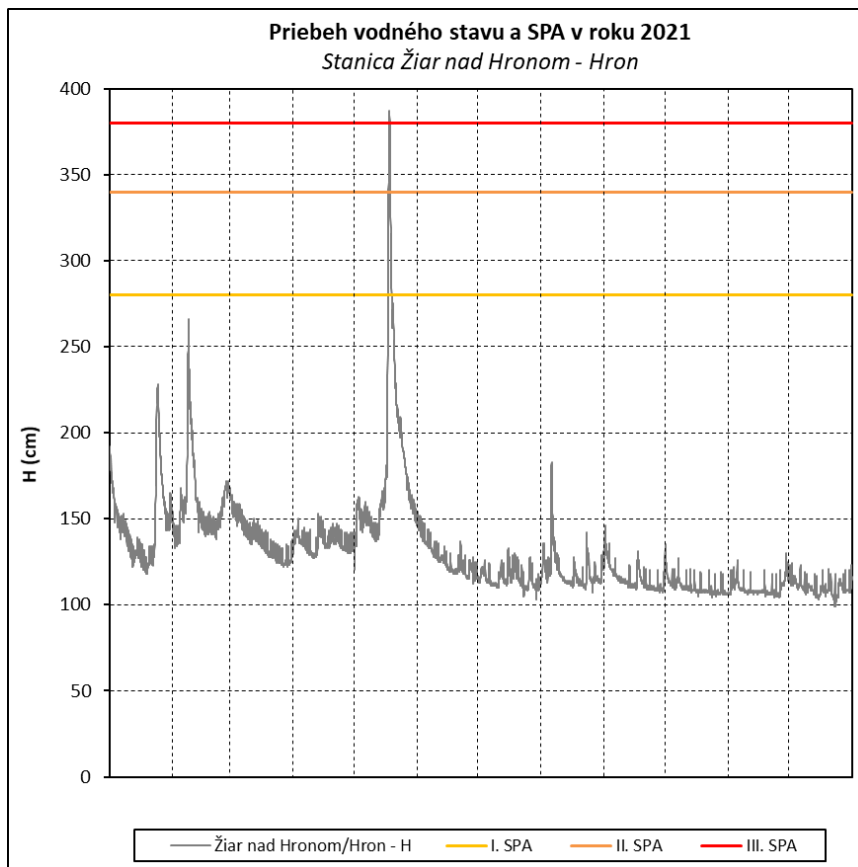
Obr. 34 Priebeh vodného stavu a prietoku v stanici Hronec – Čierny Hron



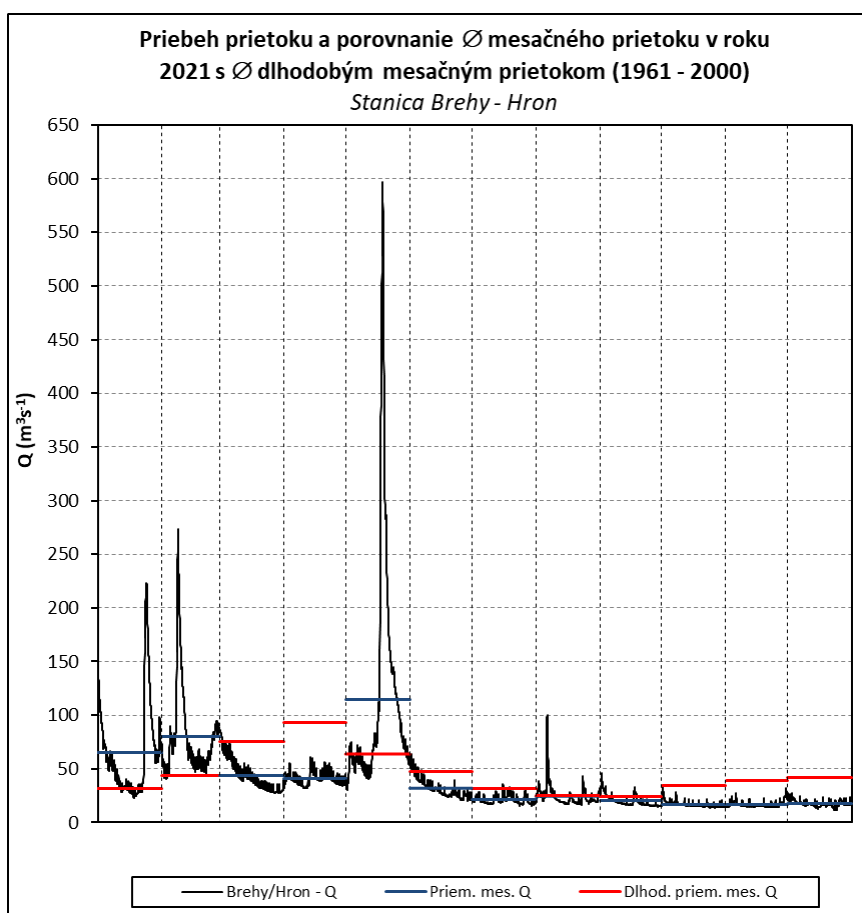
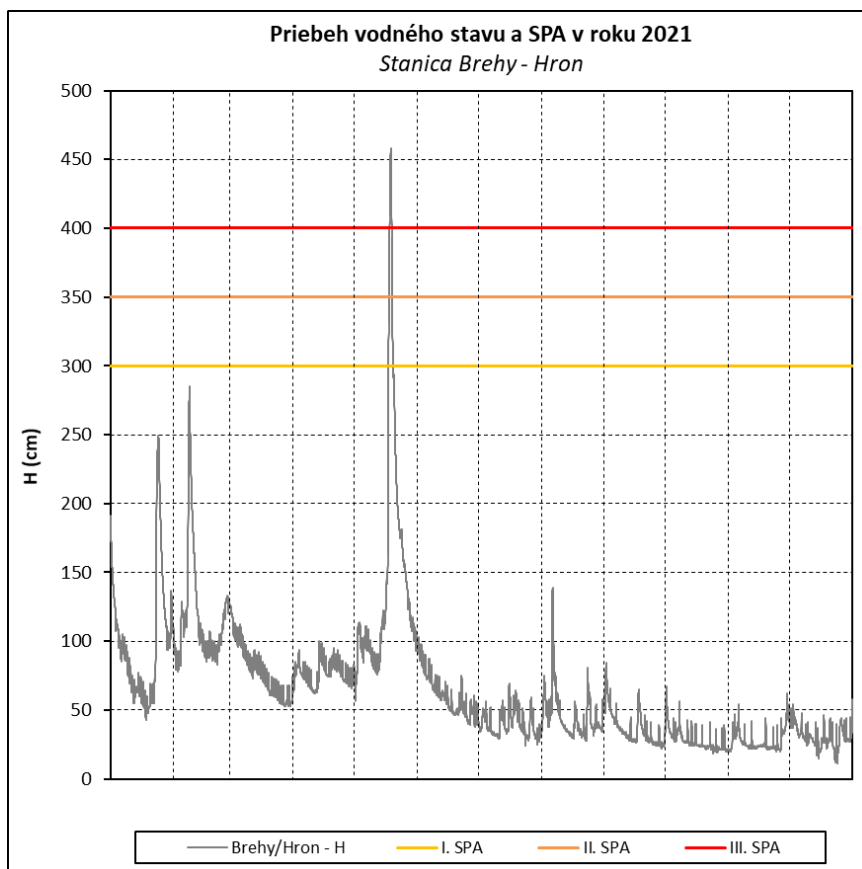
Obr. 35 Priebeh vodného stavu a prietoku v stanici Banská Bystrica – Hron



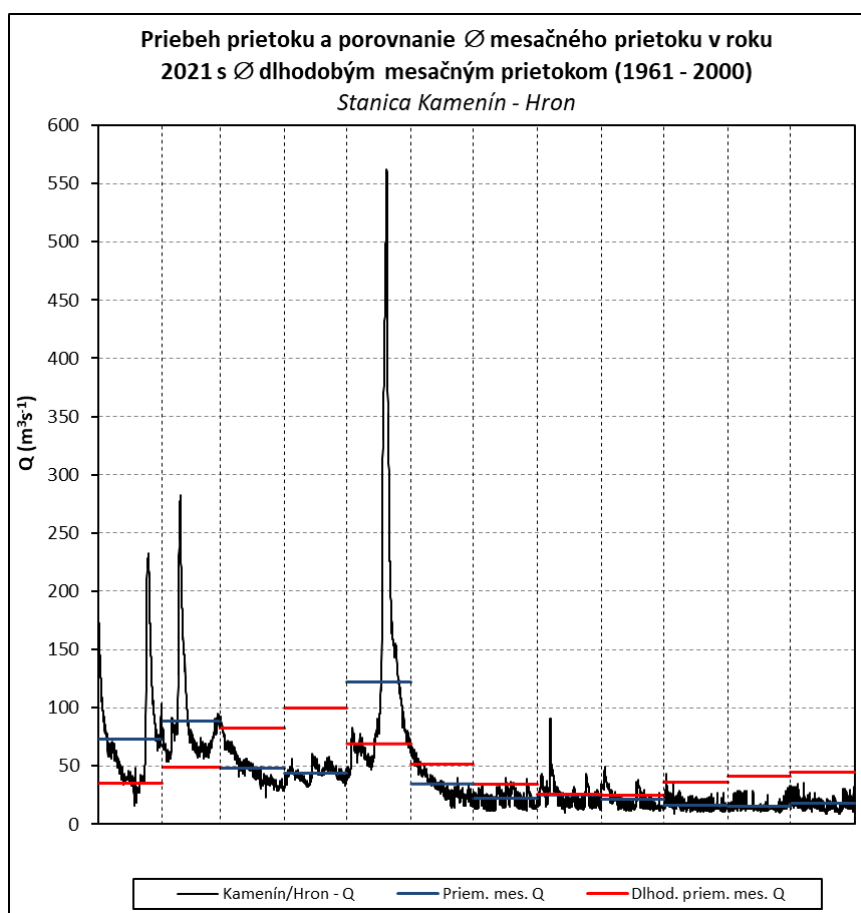
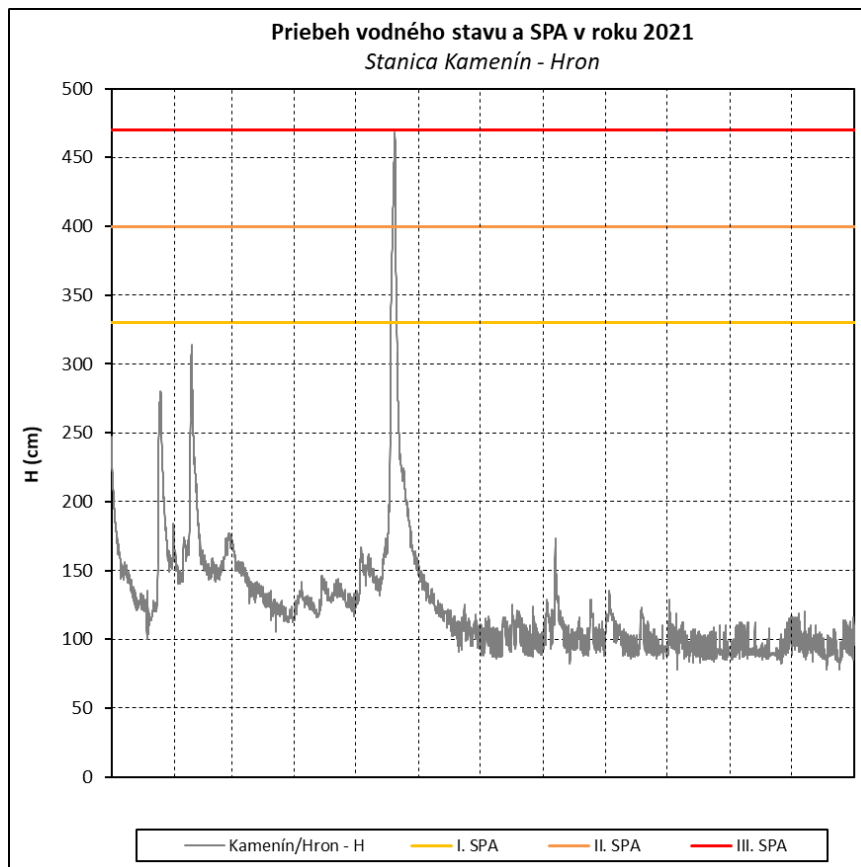
Obr. 36 Priebeh vodného stavu a prietoku v stanici Zvolen – Slatina



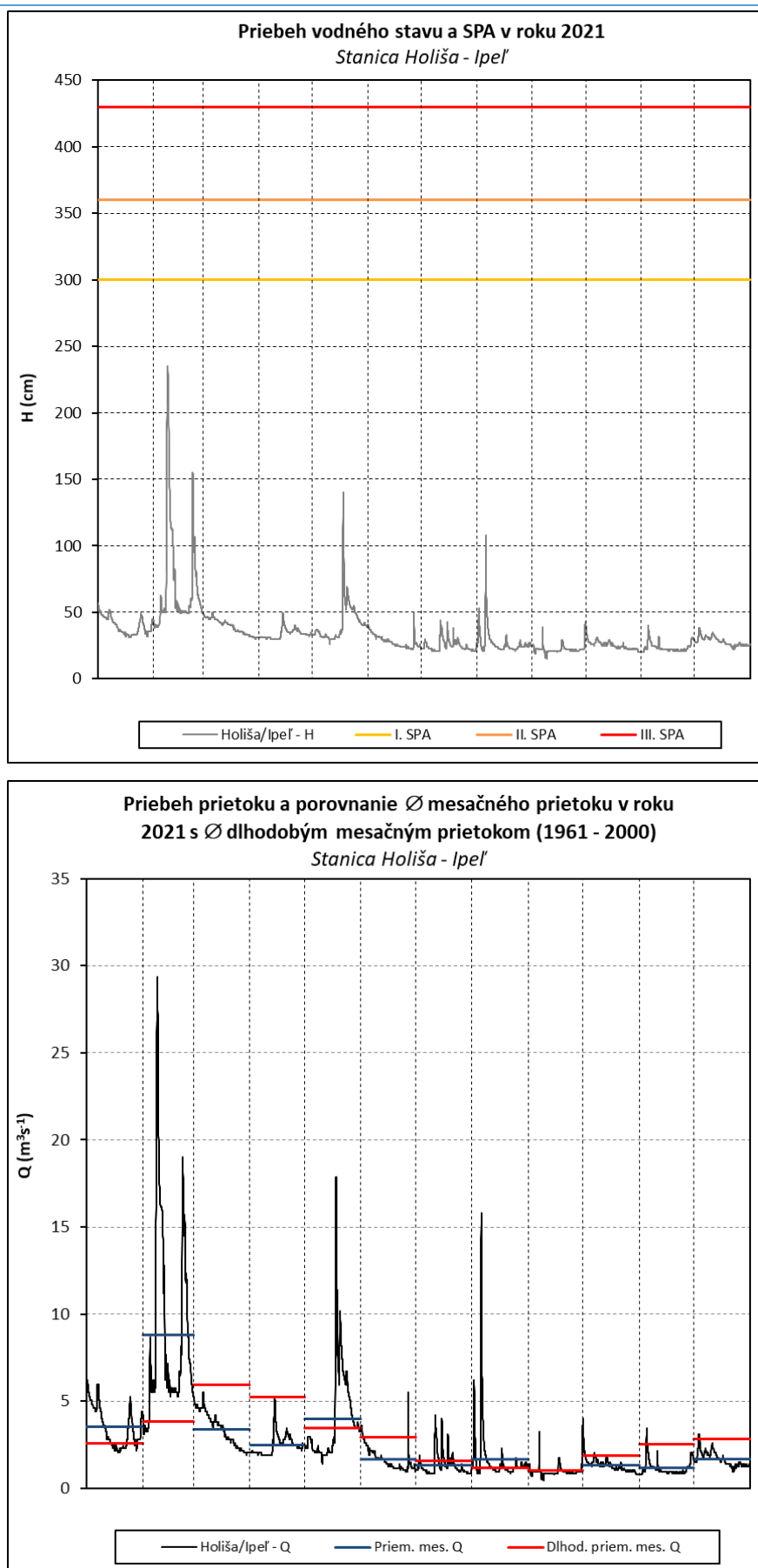
Obr. 37 Priebeh vodného stavu a prietoku v stanici Žiar nad Hronom – Hron



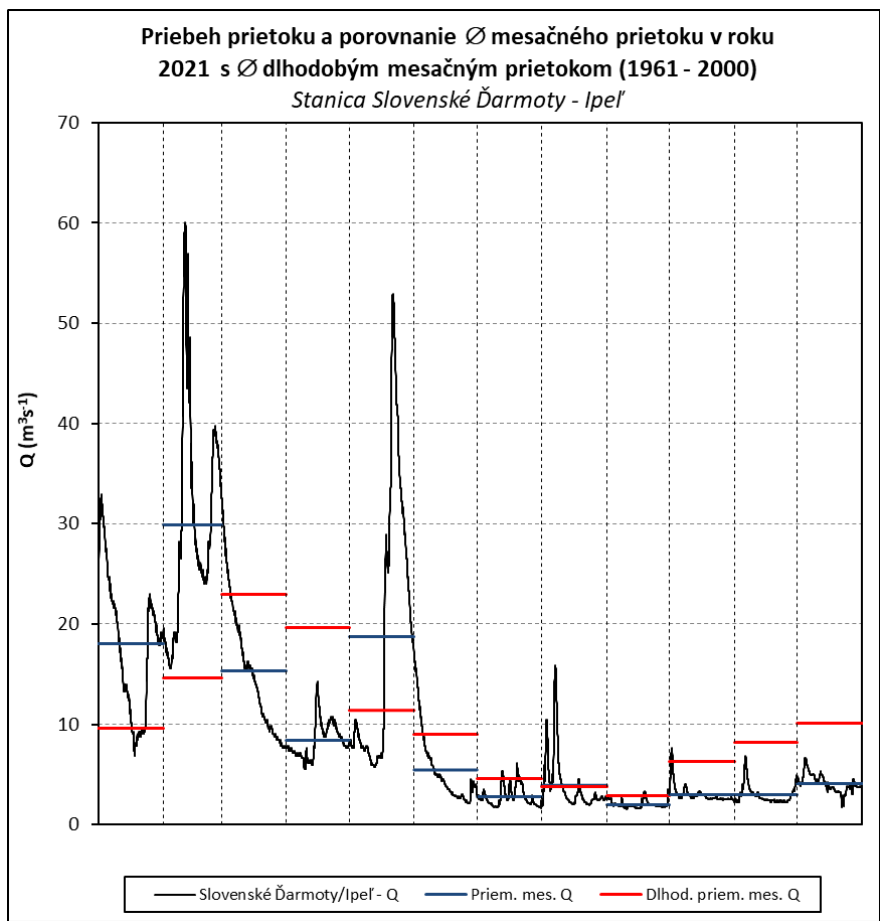
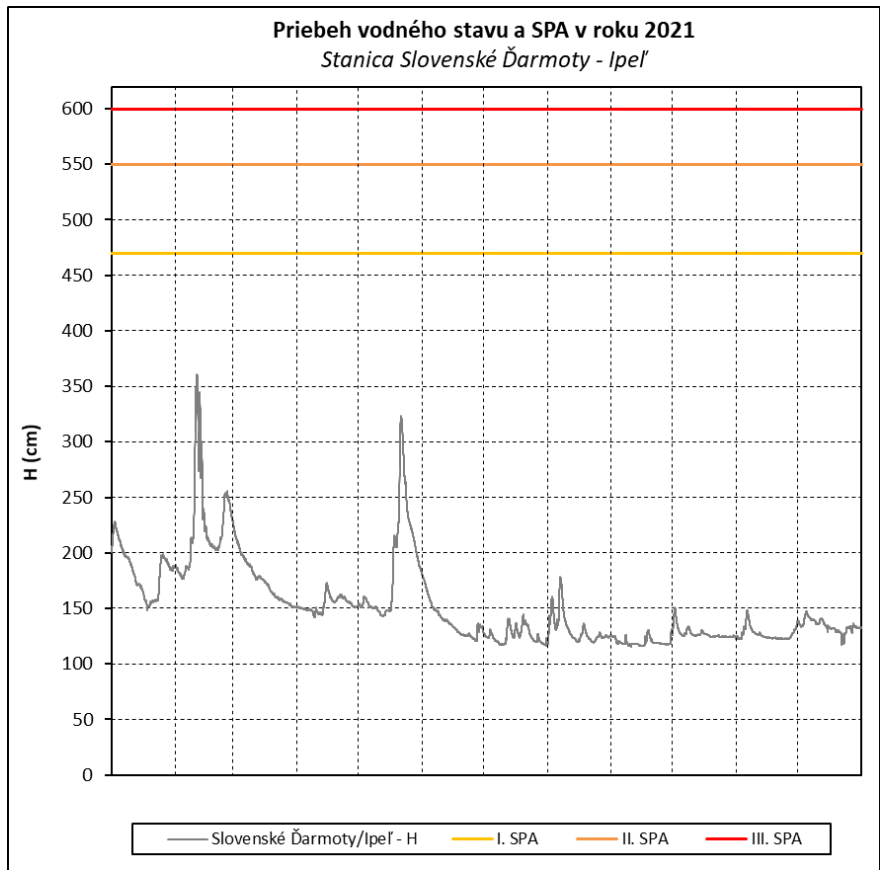
Obr. 38 Priebeh vodného stavu a prietoku v stanici Brehy – Hron



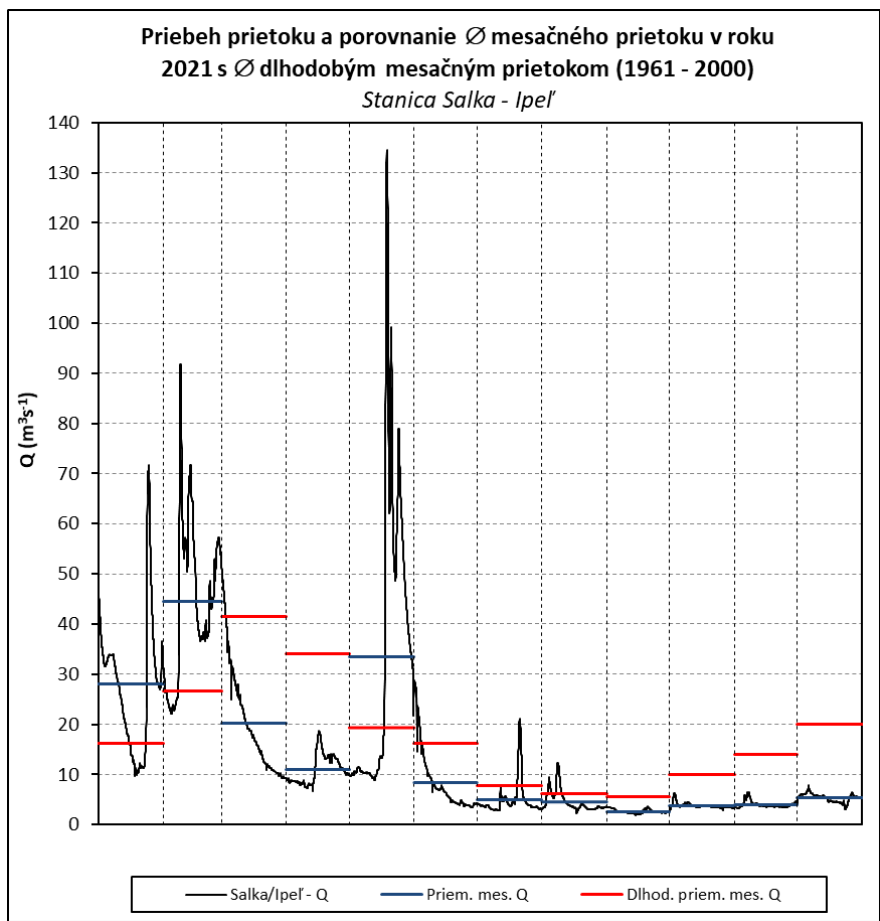
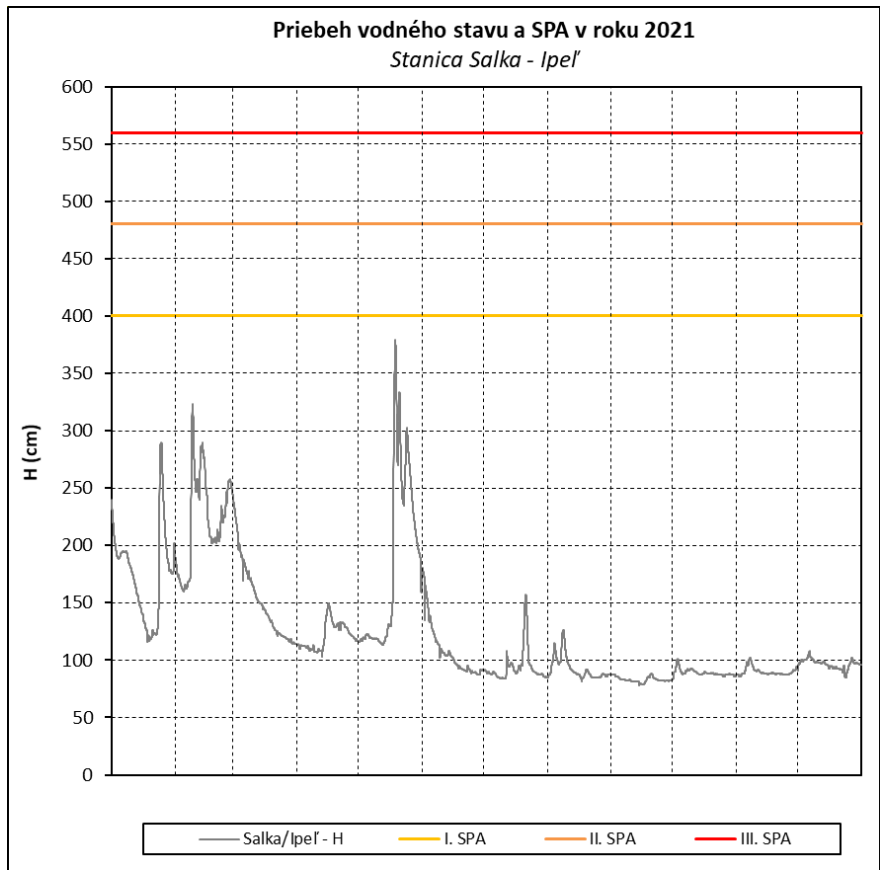
Obr. 39 Priebeh vodného stavu a prietoku v stanici Kamenín – Hron



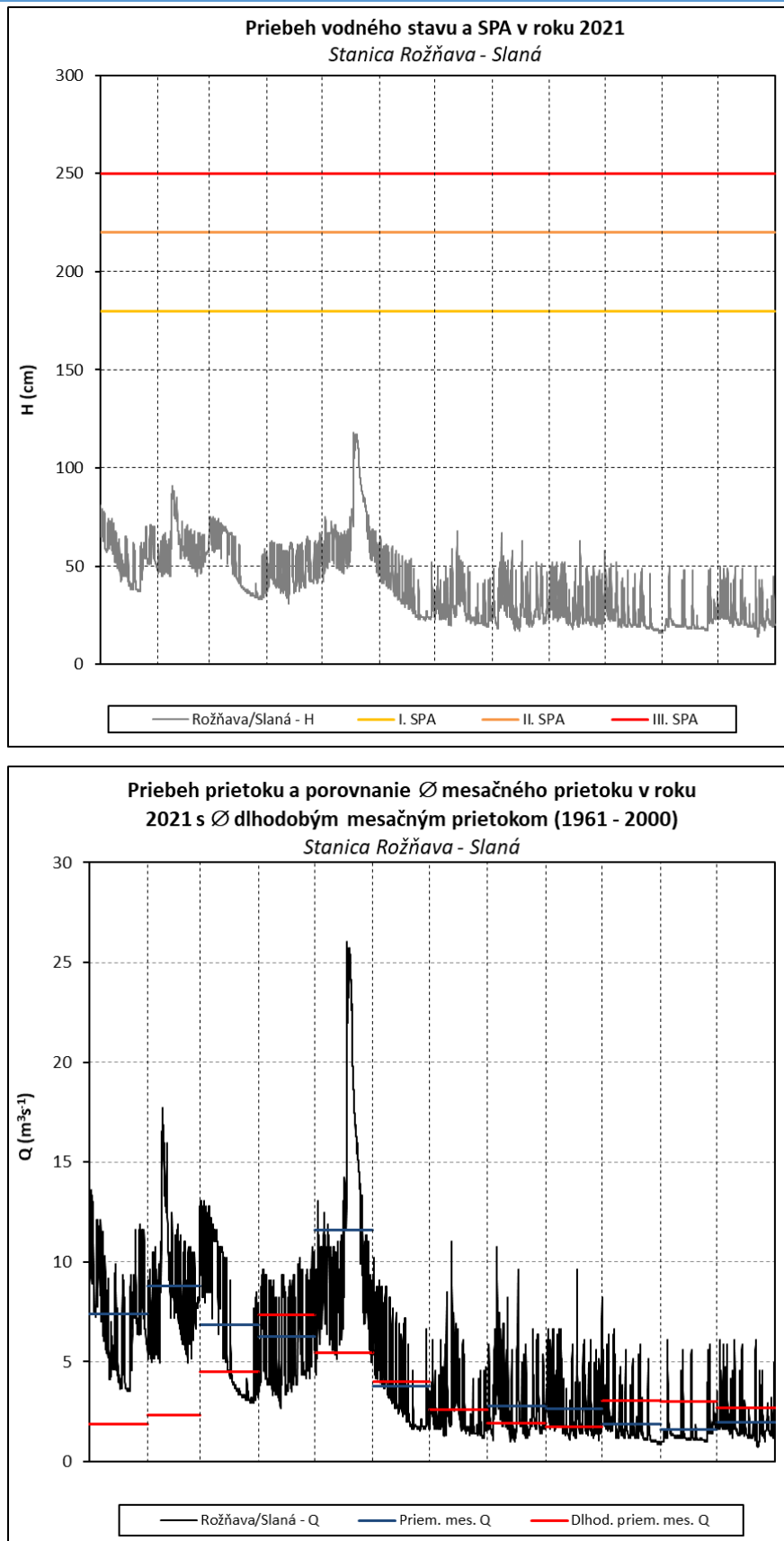
Obr. 40 Priebeh vodného stavu a prietoku v stanici Holiša – Ipeľ



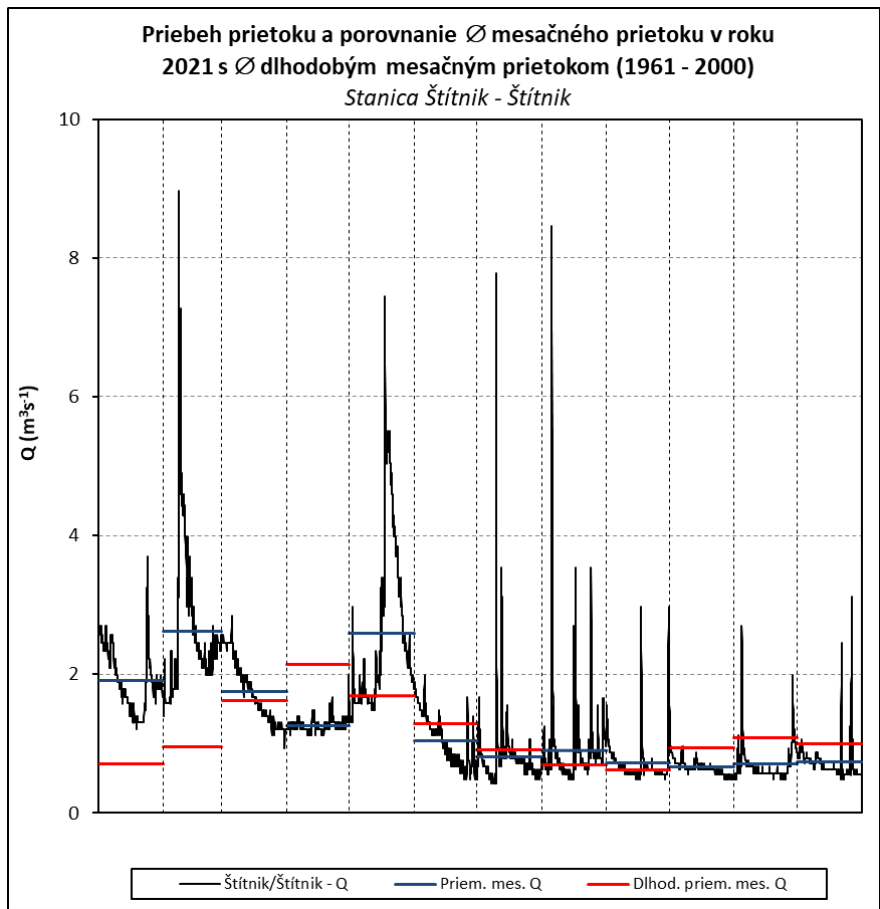
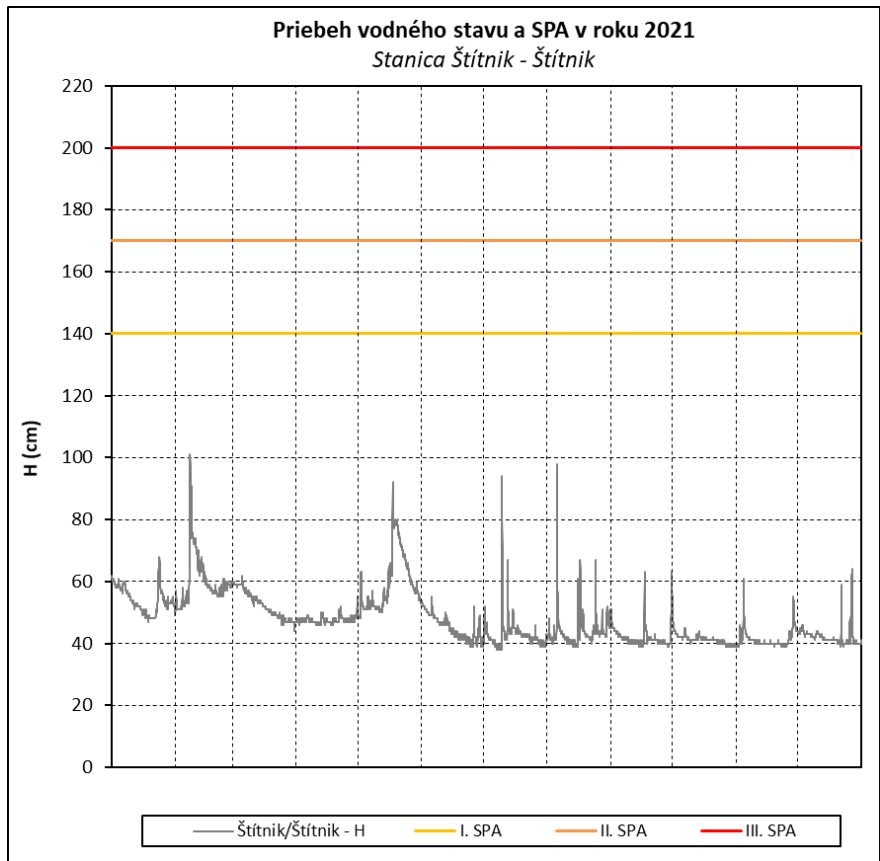
Obr. 41 Priebeh vodného stavu a prietoku v stanici Slovenské Ďarmoty – Ipeľ



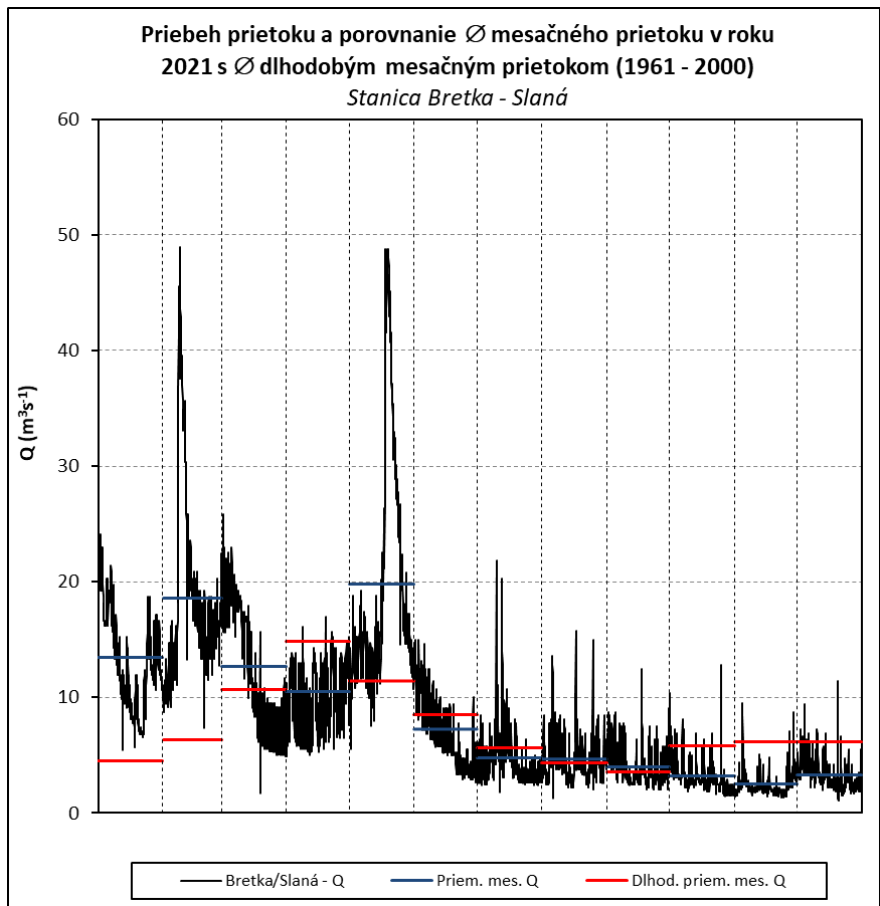
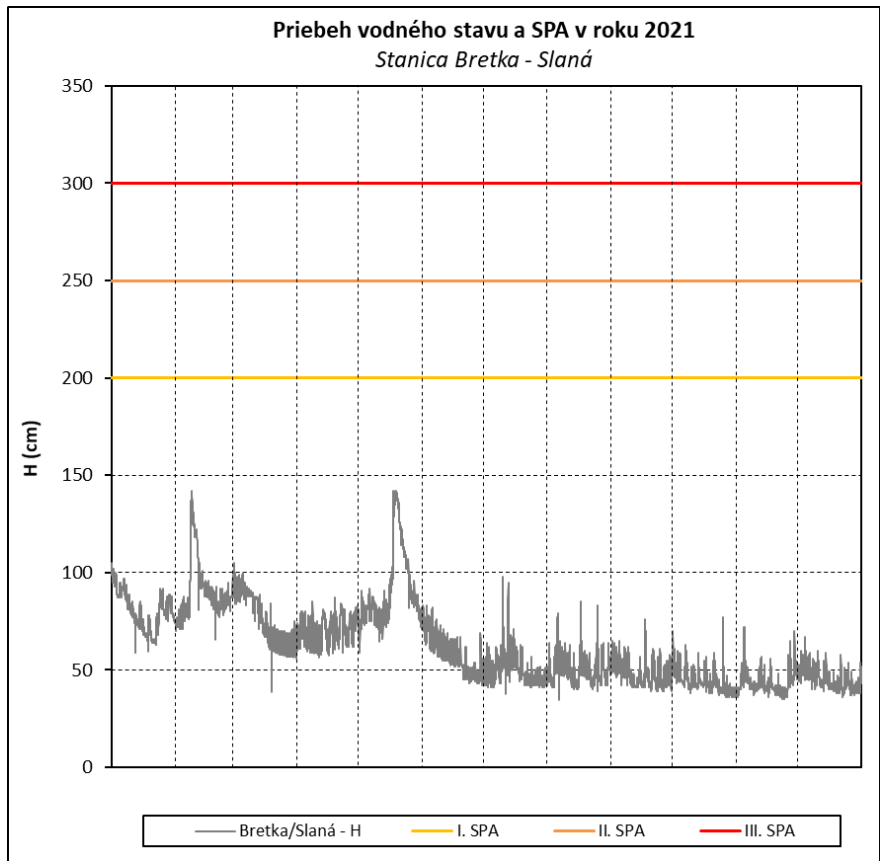
Obr. 42 Priebeh vodného stavu a prietoku v stanici Salka – Ipeľ



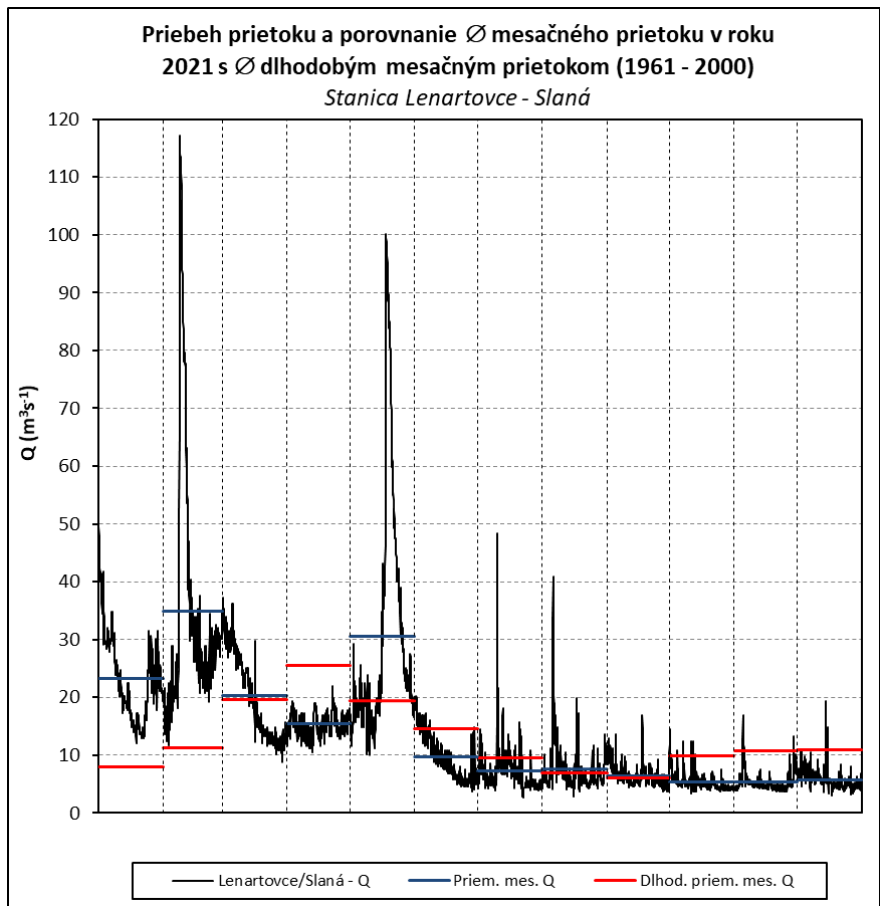
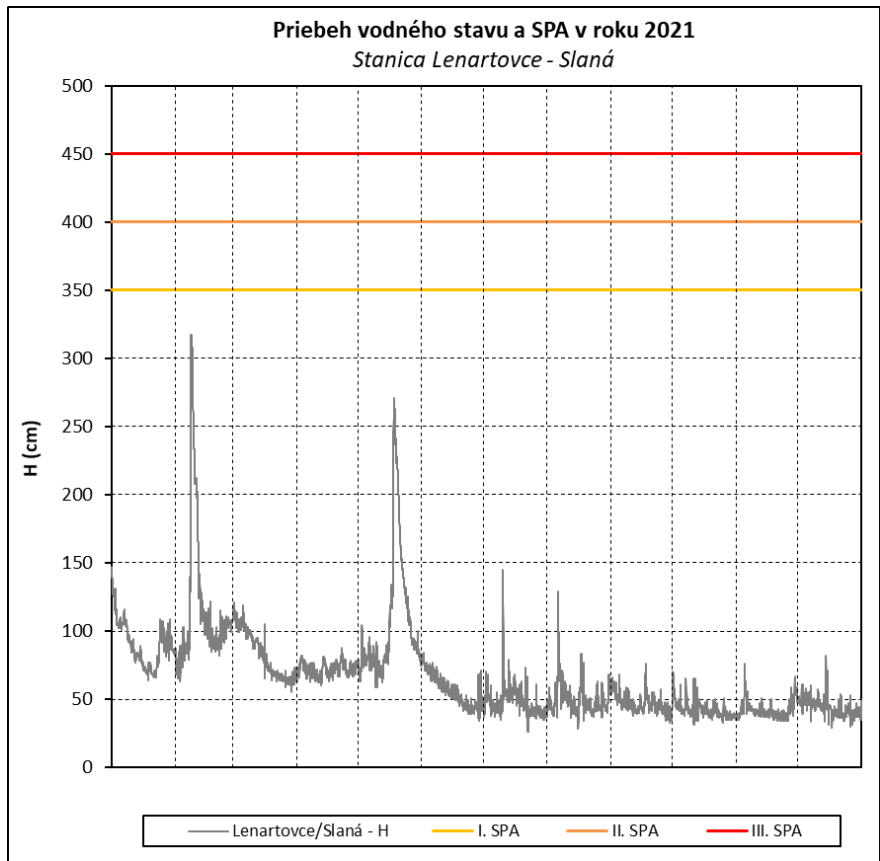
Obr. 43 Priebeh vodného stavu a prietoku v stanici Rožňava – Slaná



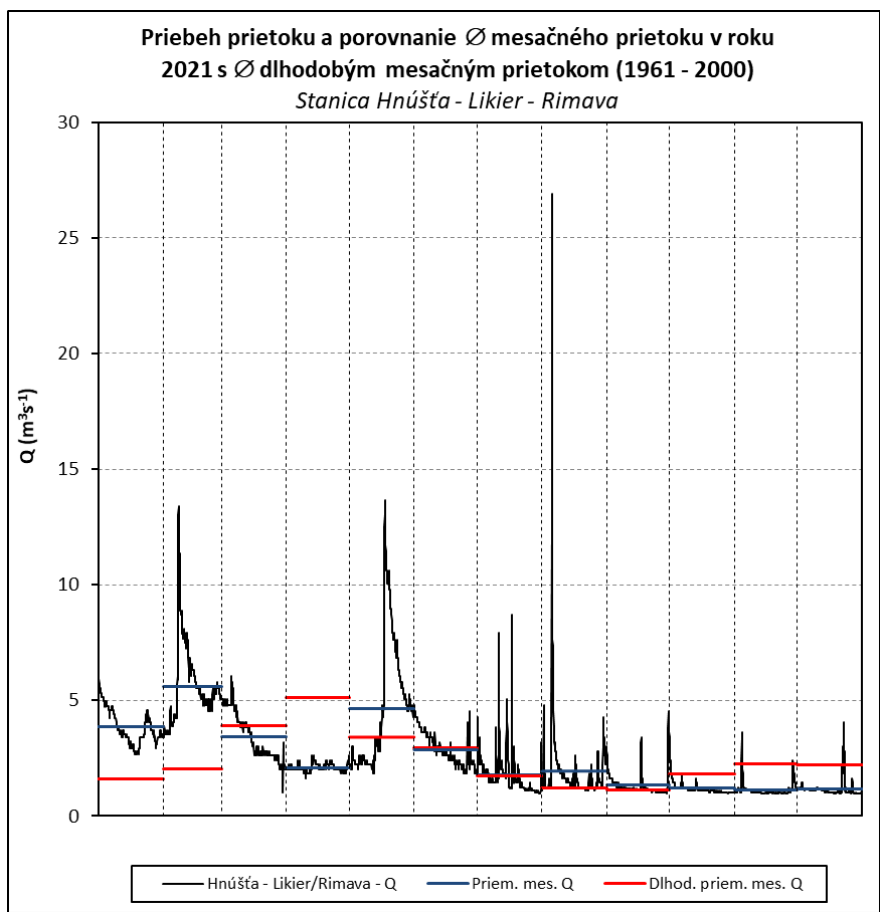
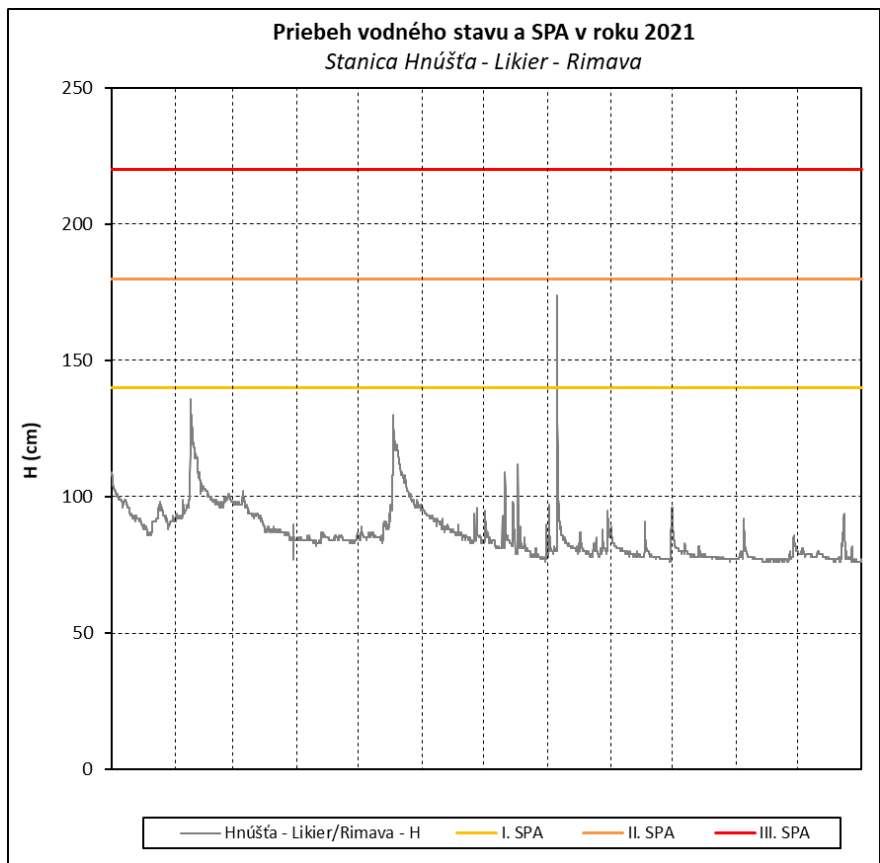
Obr. 44 Priebeh vodného stavu a prietoku v stanici Štítnik – Štítnik



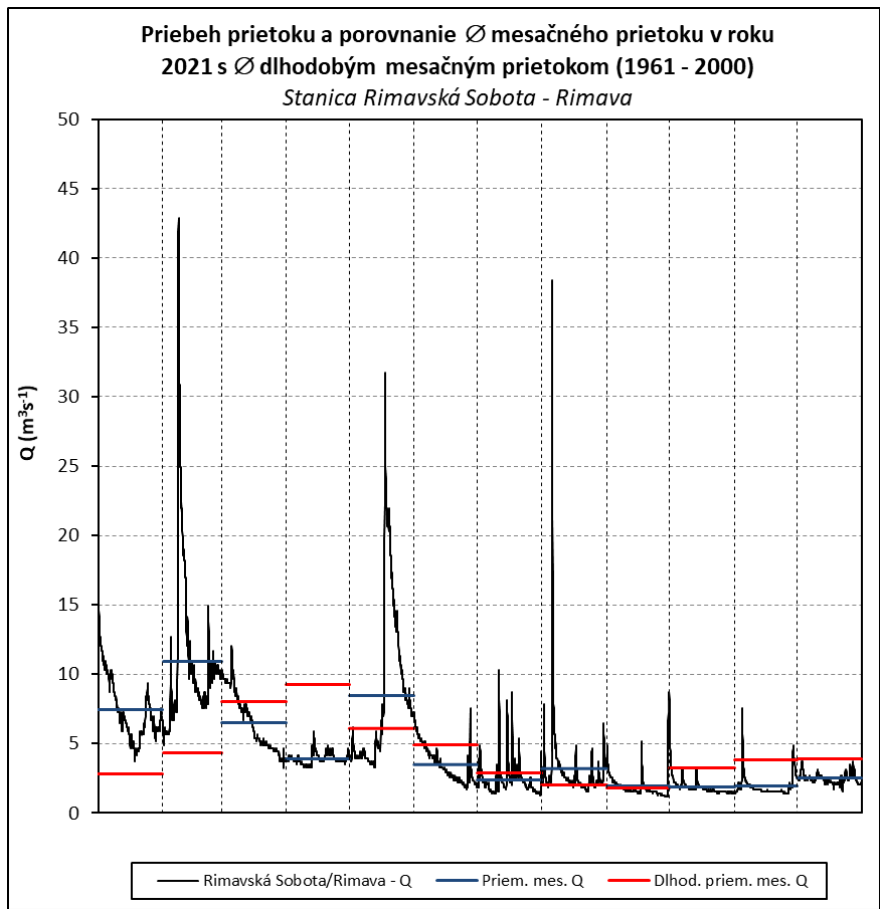
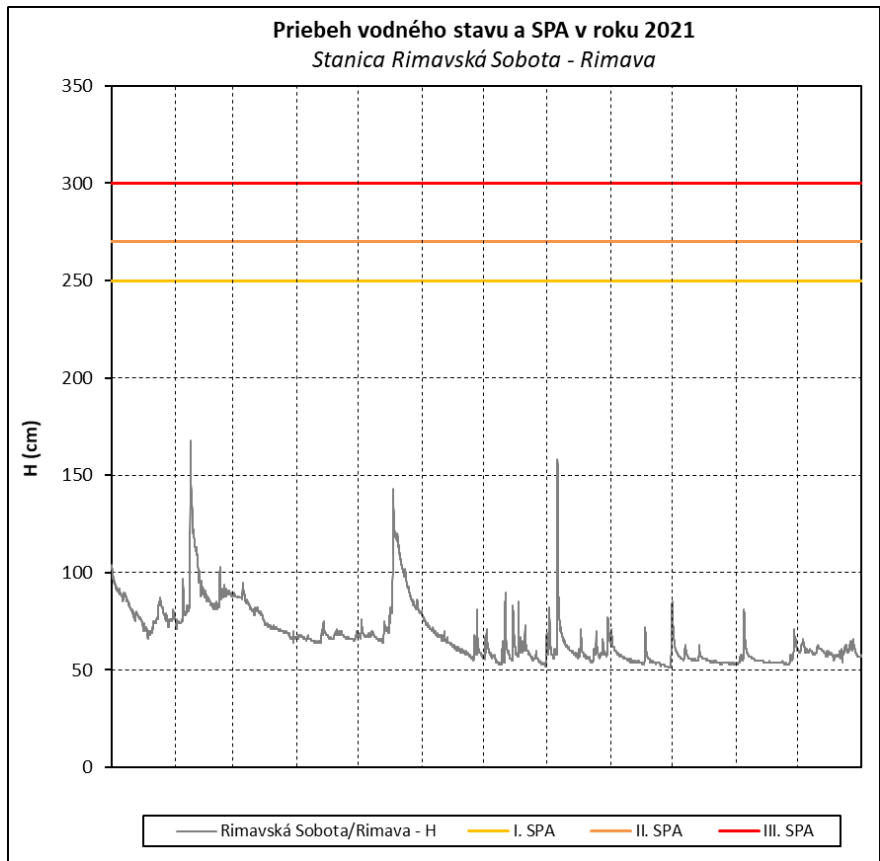
Obr. 45 Priebeh vodného stavu a prietoku v stanici Bretka – Slaná



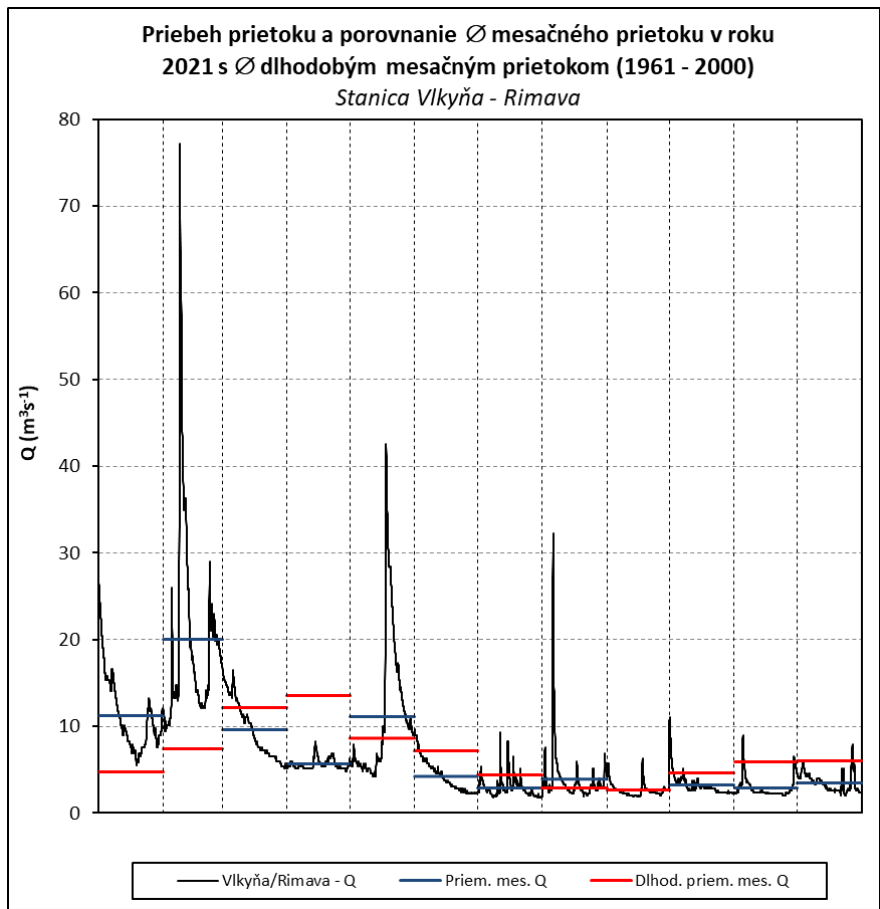
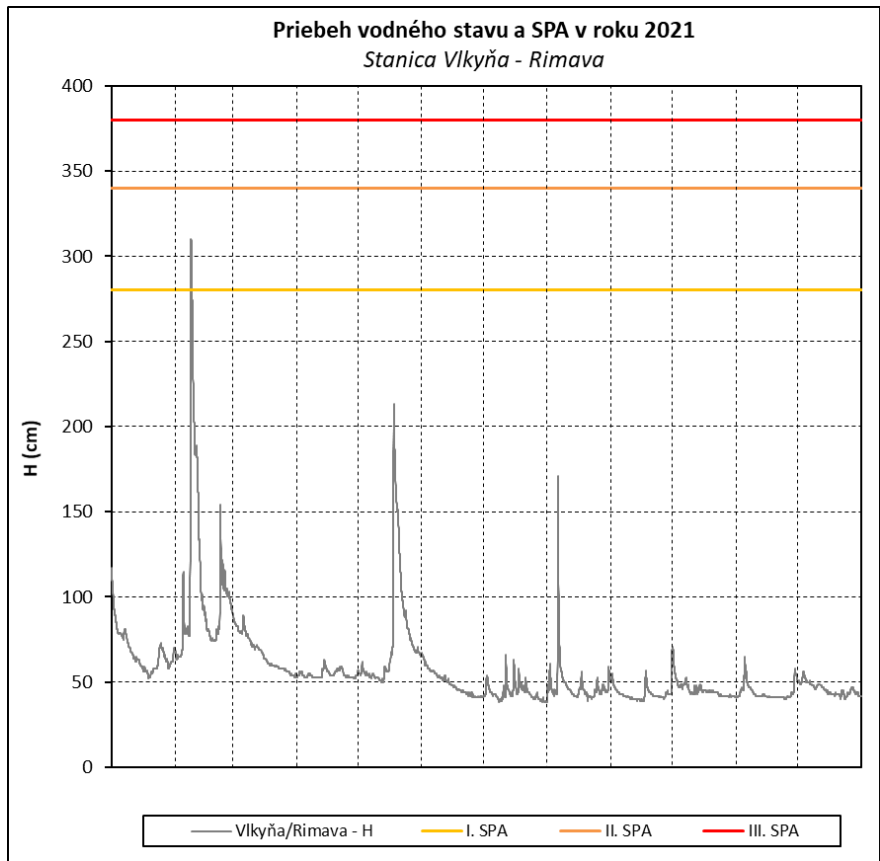
Obr. 46 Priebeh vodného stavu a prietoku v stanici Lenartovce – Slaná



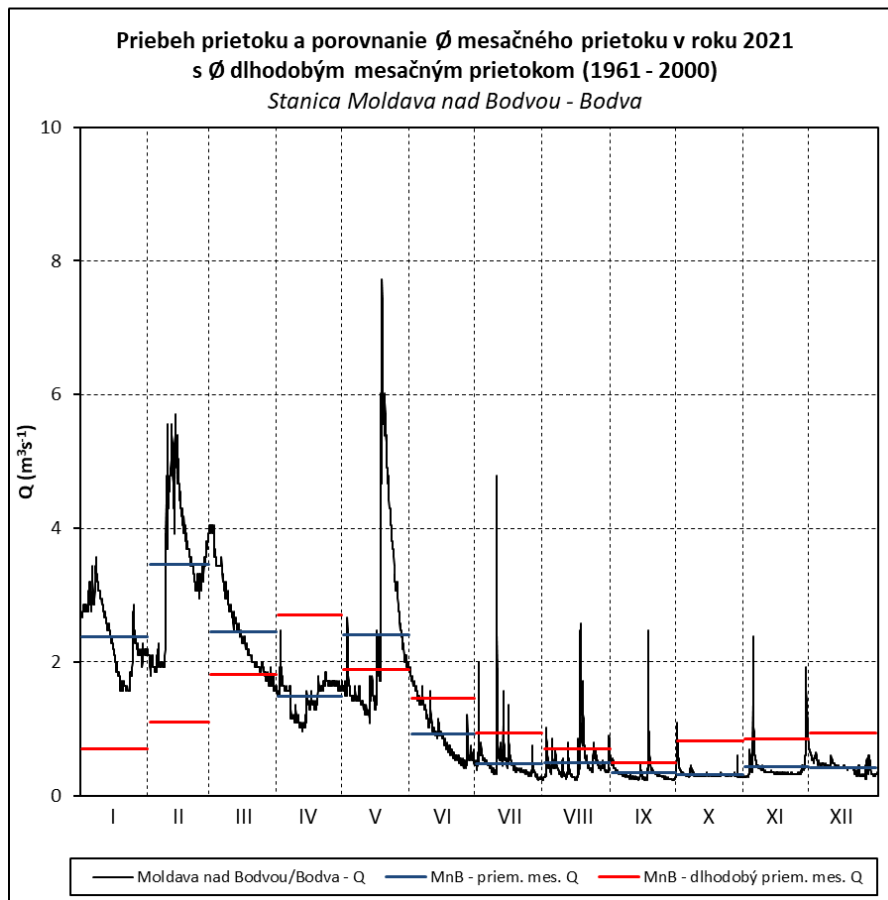
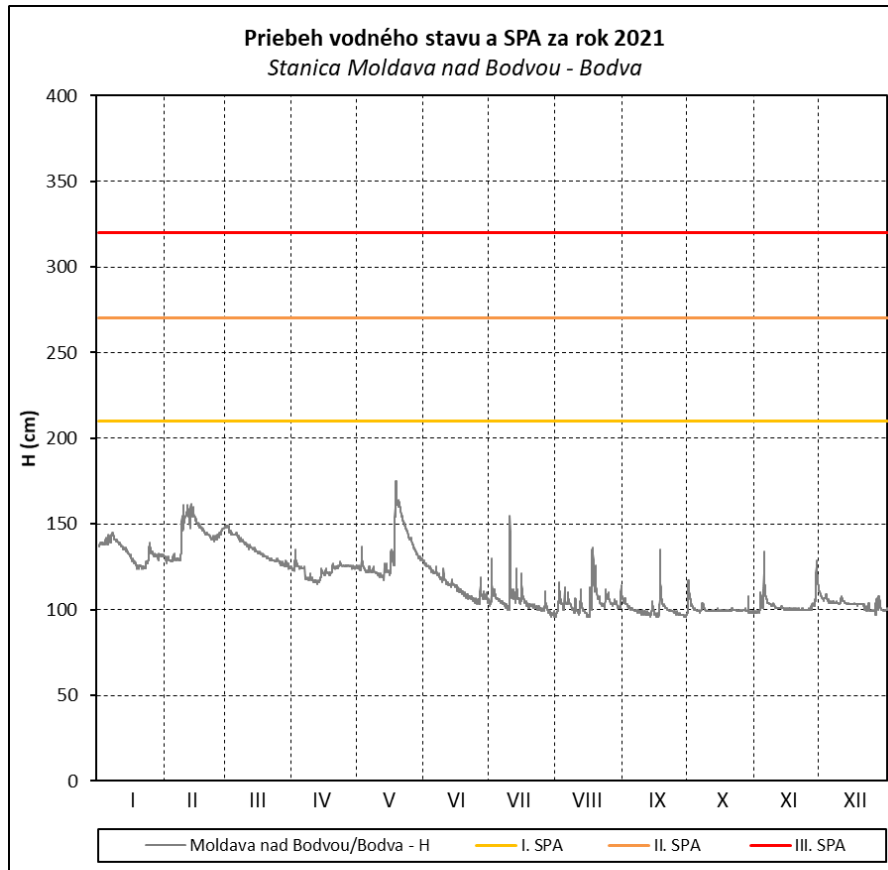
Obr. 47 Priebeh vodného stavu a prietoku v stanici Hnúšťa - Likier – Rimava



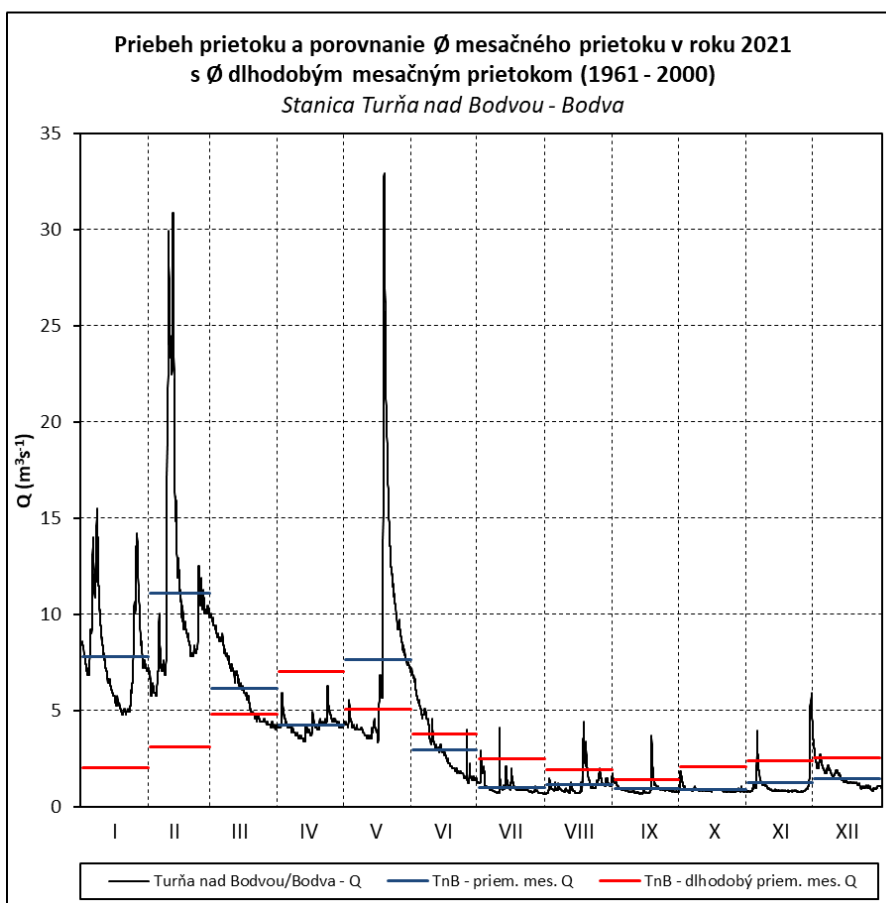
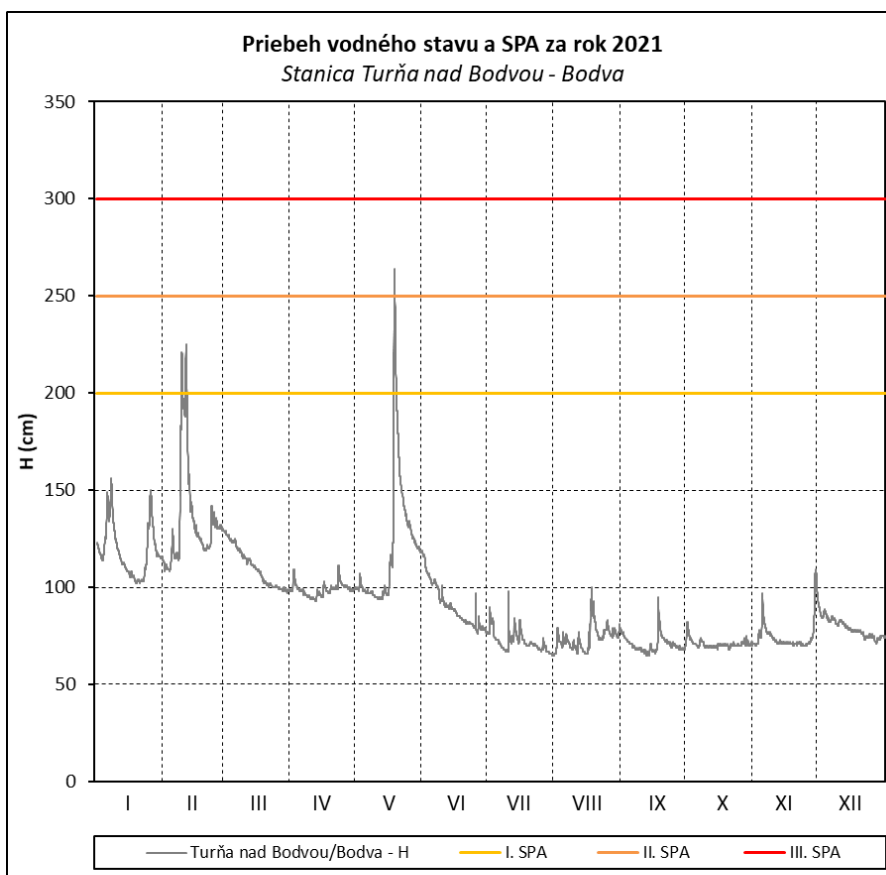
Obr. 48 Priebeh vodného stavu a prietoku v stanici Rimavská Sobota – Rimava



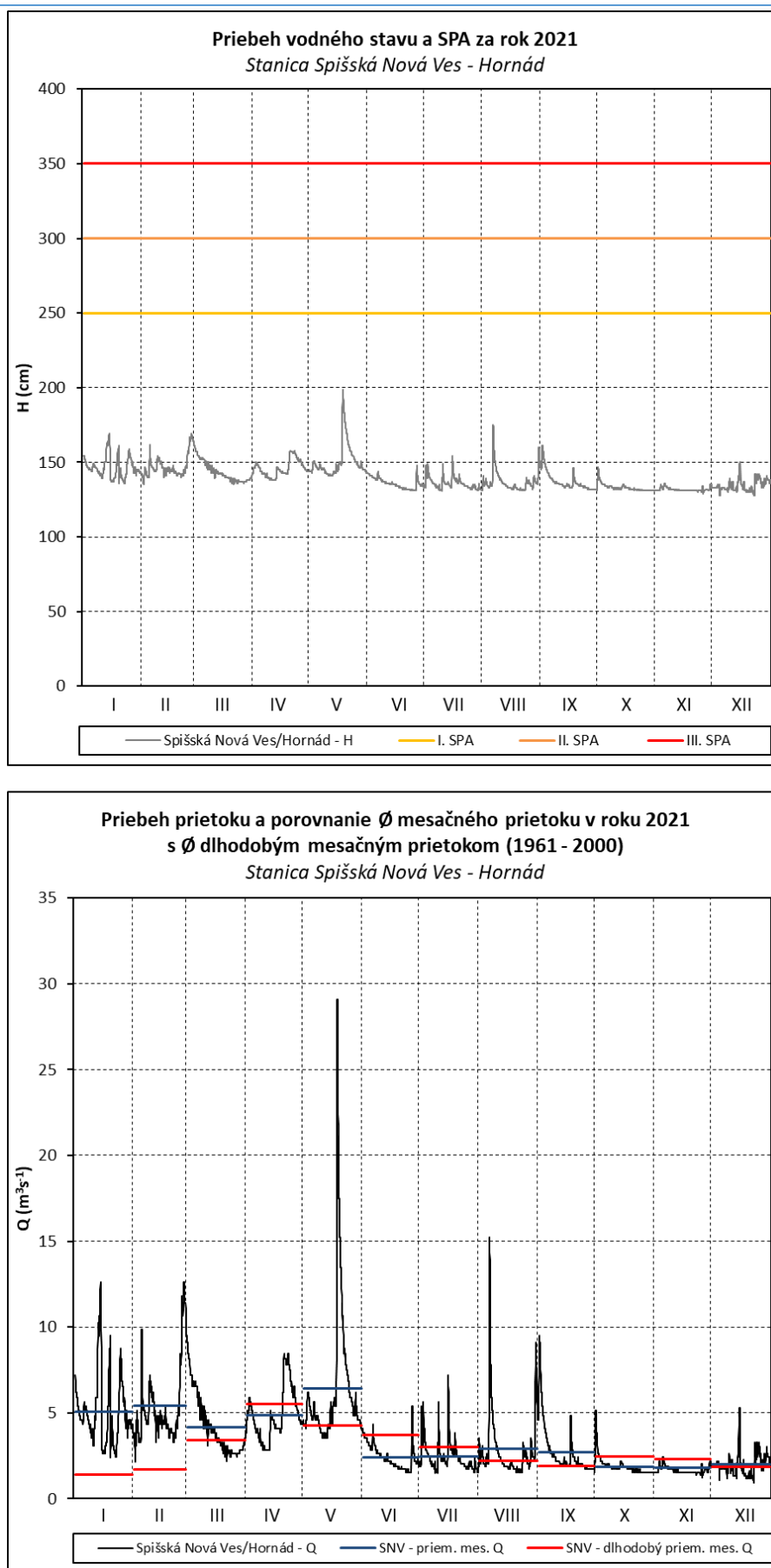
Obr. 49 Priebeh vodného stavu a prietoku v stanici Vlkyňa – Rimava



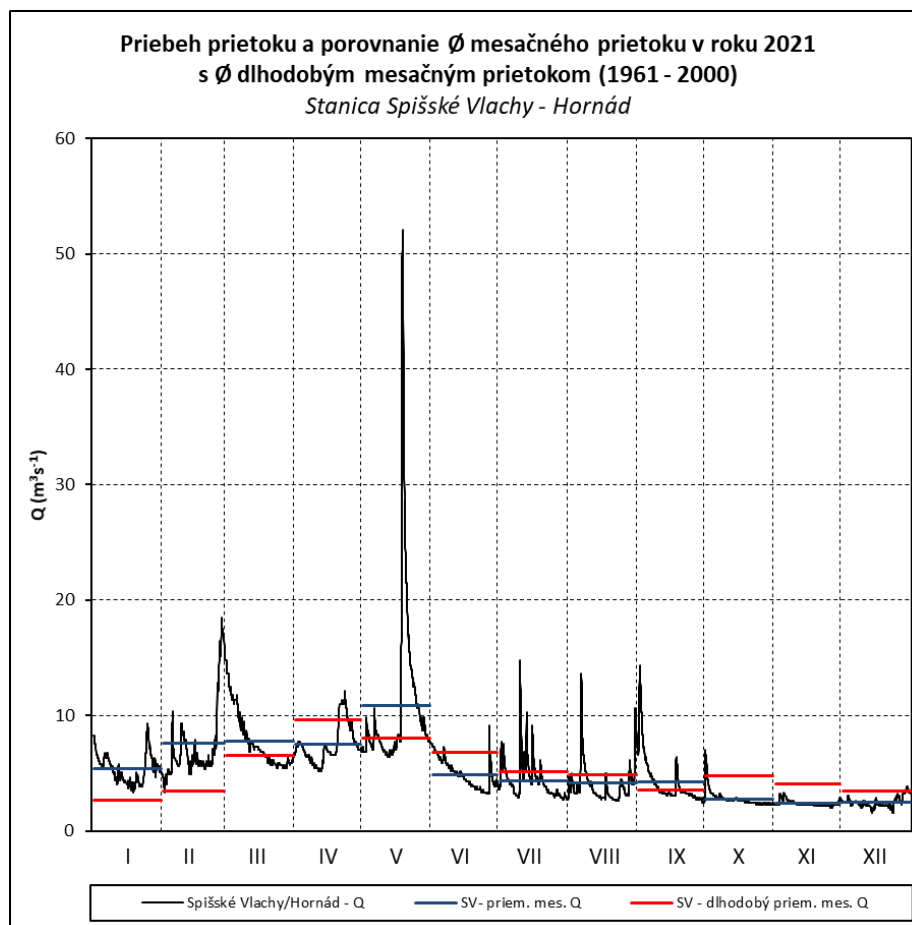
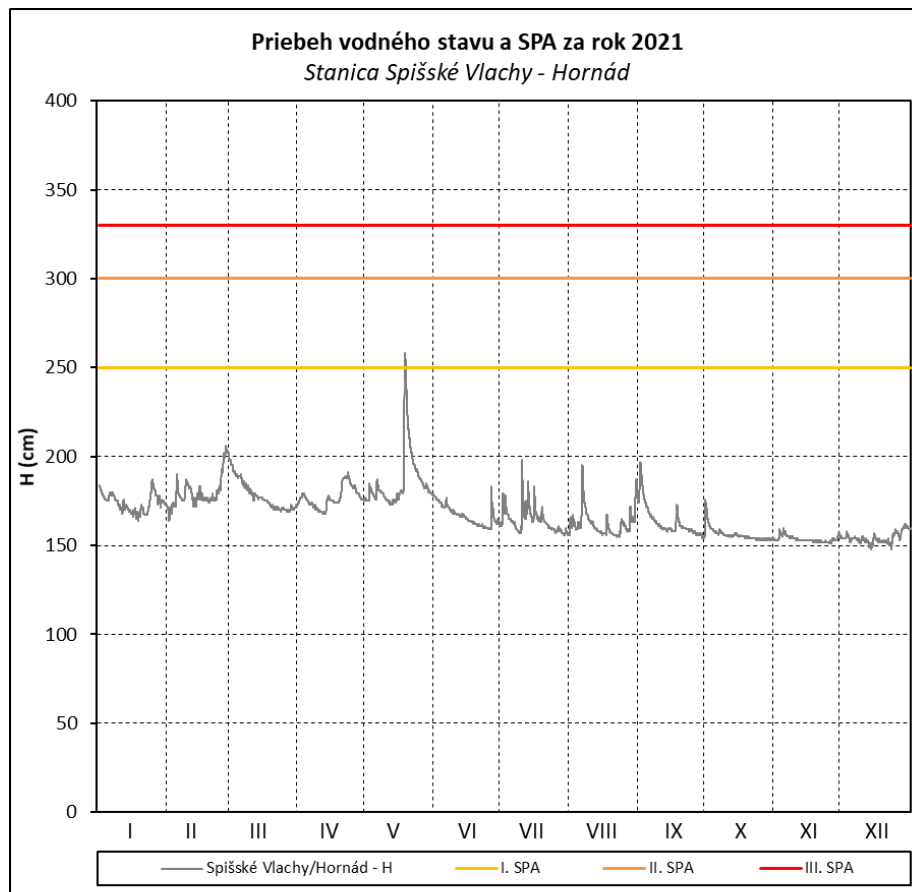
Obr. 50 Priebeh vodného stavu a prietoku v stanici Moldava nad Bodvou – Bodva



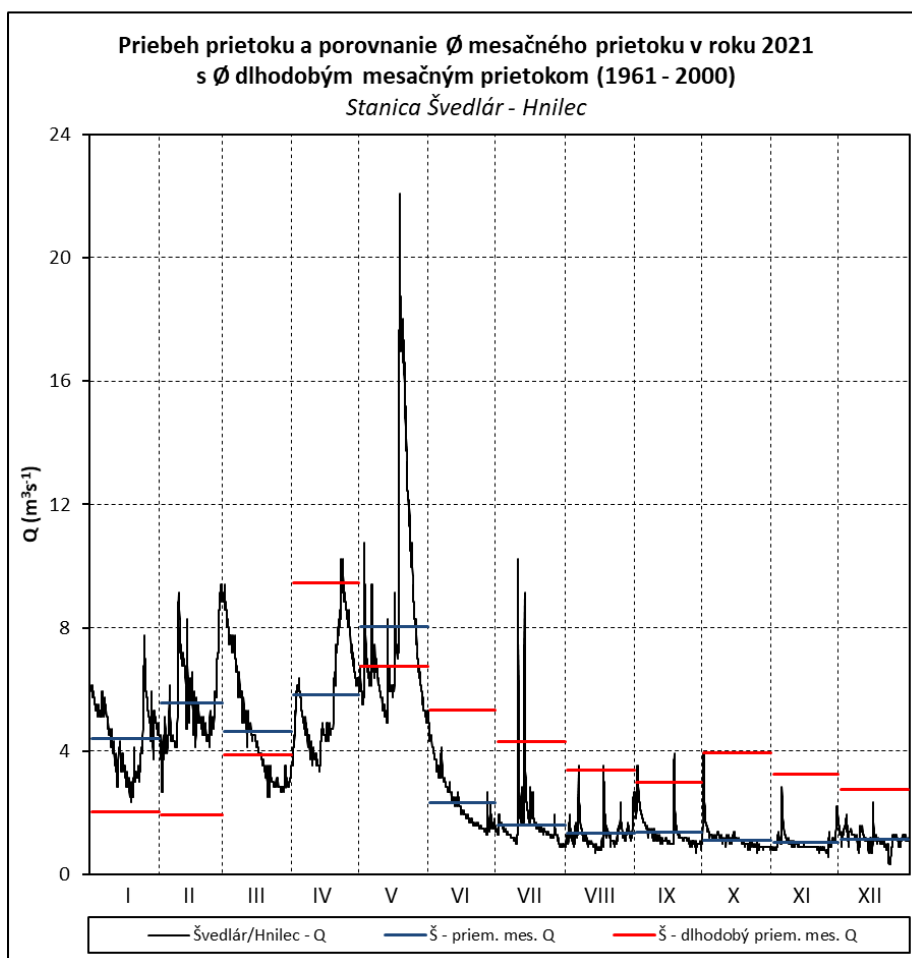
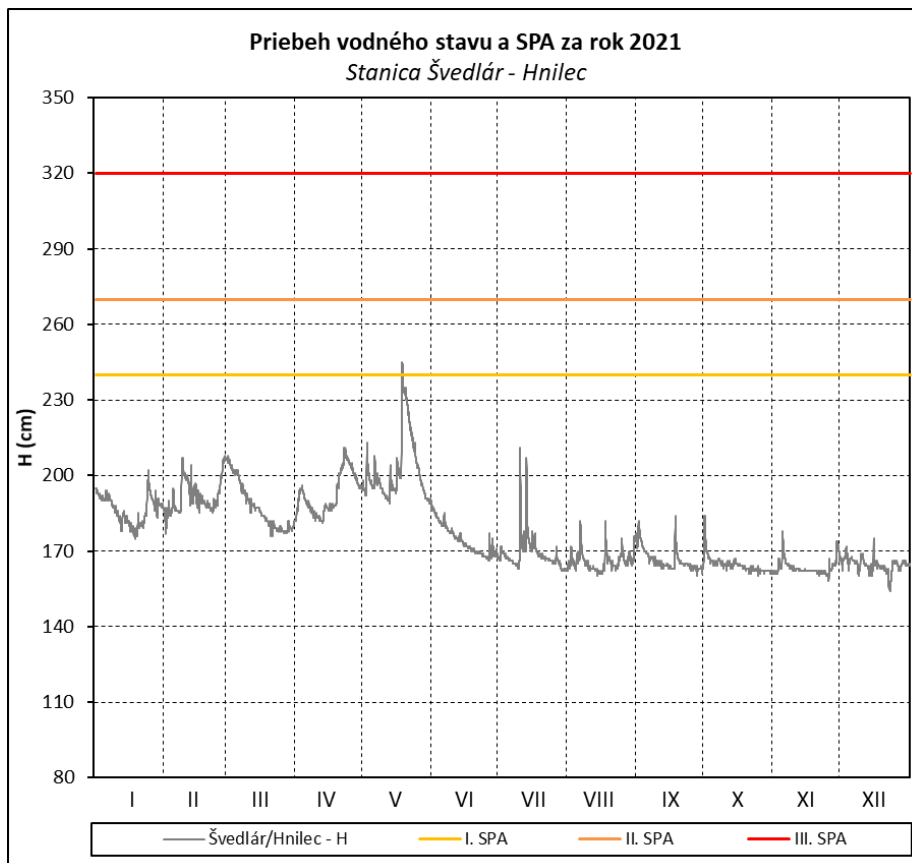
Obr. 51 Priebeh vodného stavu a prietoku v stanici Turňa nad Bodvou – Bodva



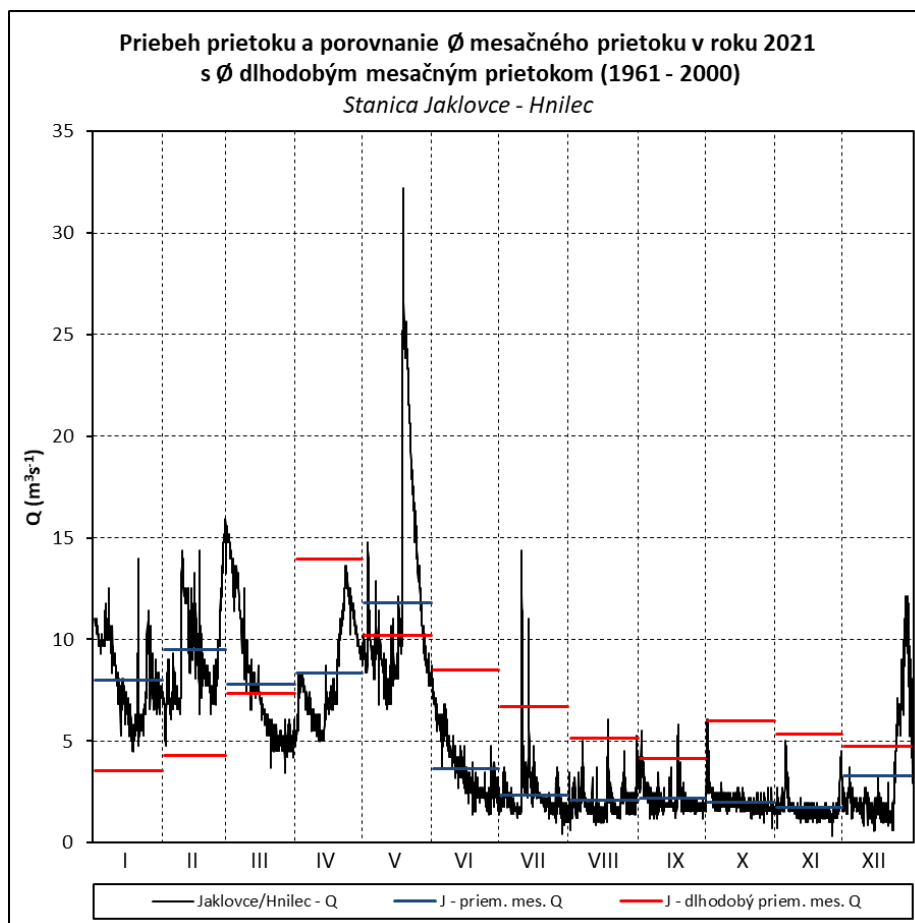
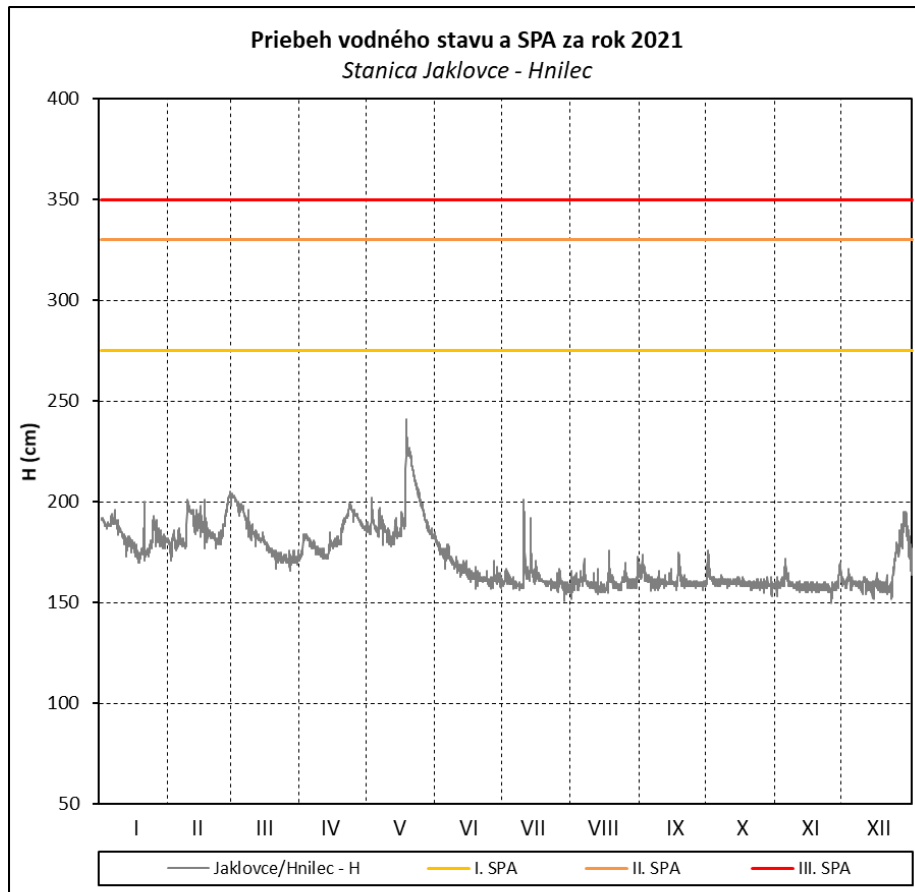
Obr. 52 Priebeh vodného stavu a prietoku v stanici Spišská Nová Ves – Hornád



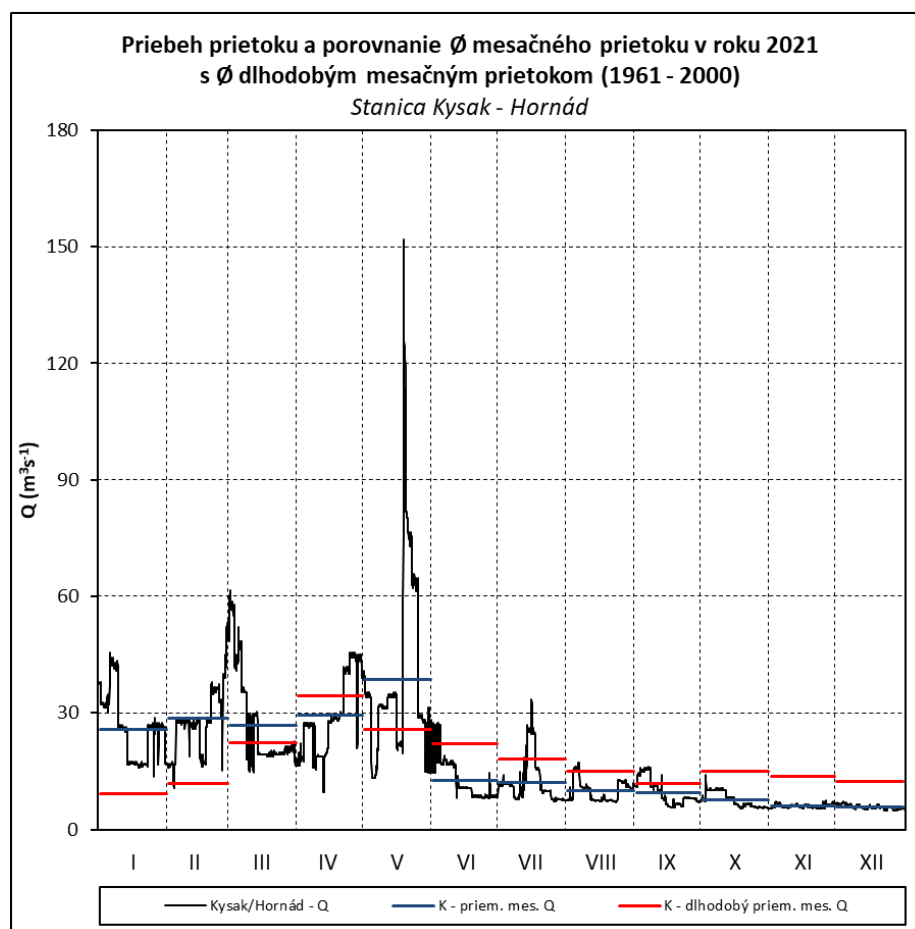
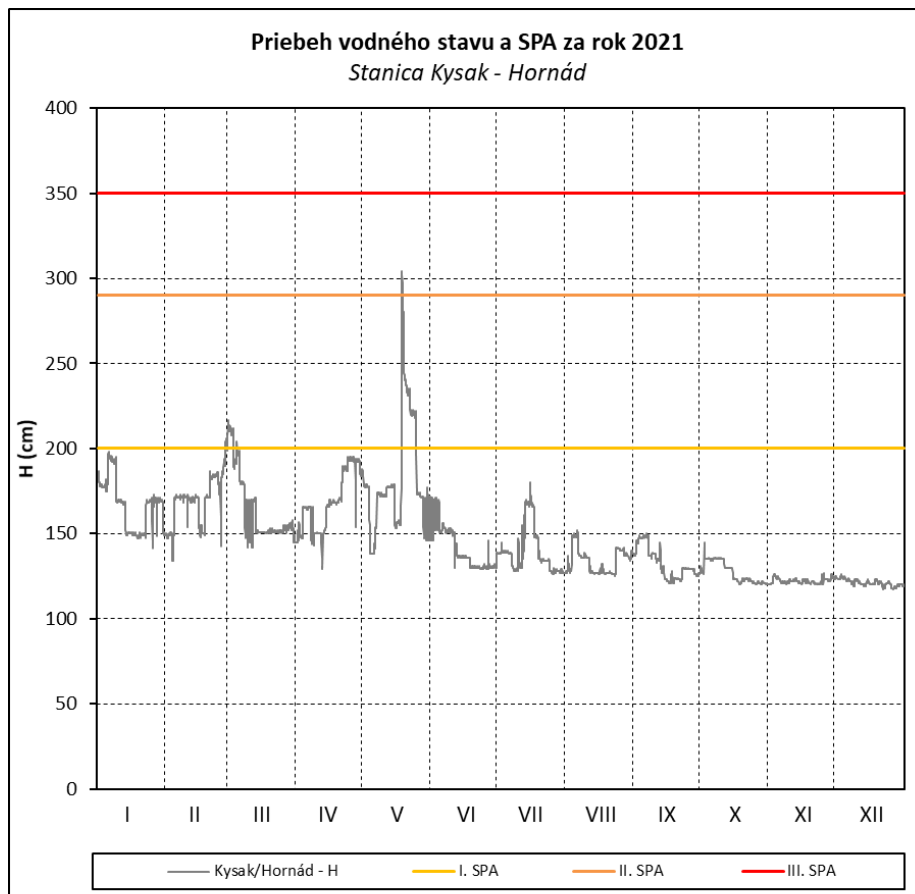
Obr. 53 Priebeh vodného stavu a prietoku v stanici Spišské Vlachy – Hornád



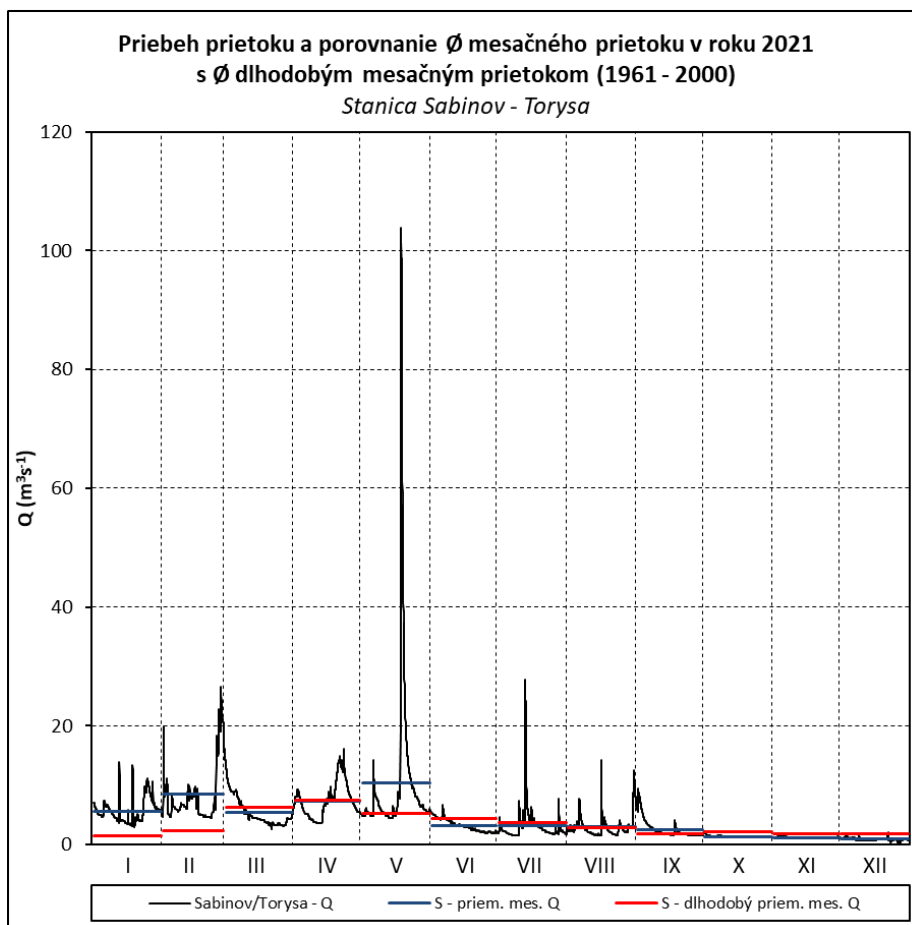
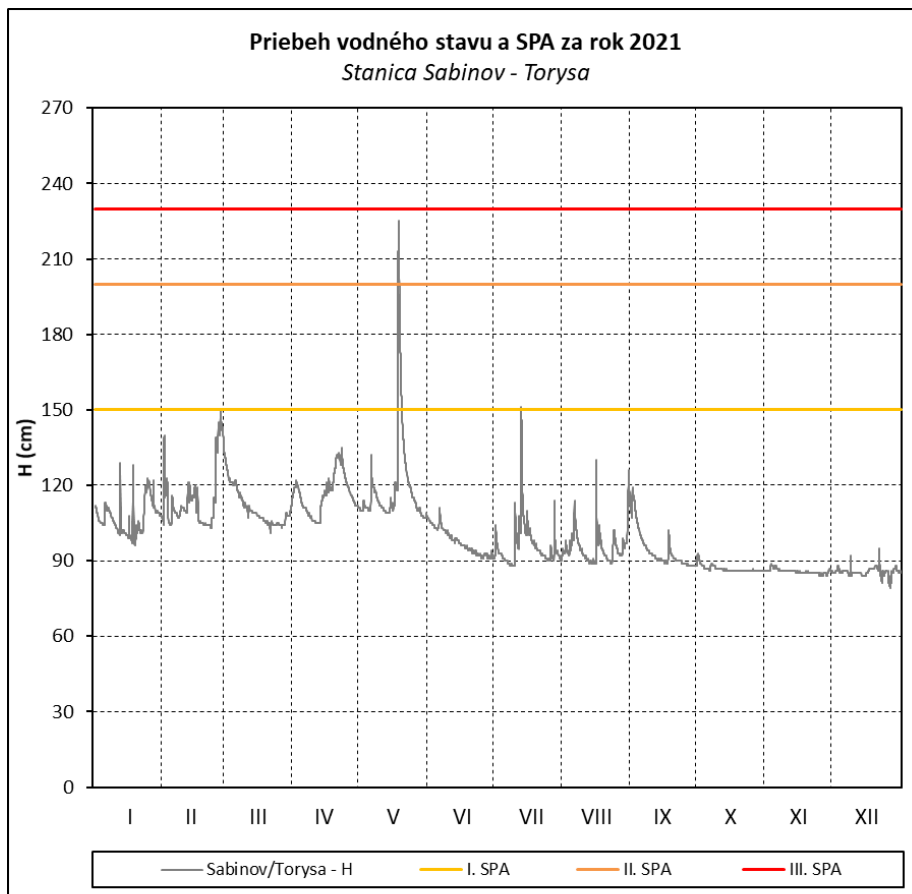
Obr. 54 Priebeh vodného stavu a prietoku v stanici Švedlár – Hnilec



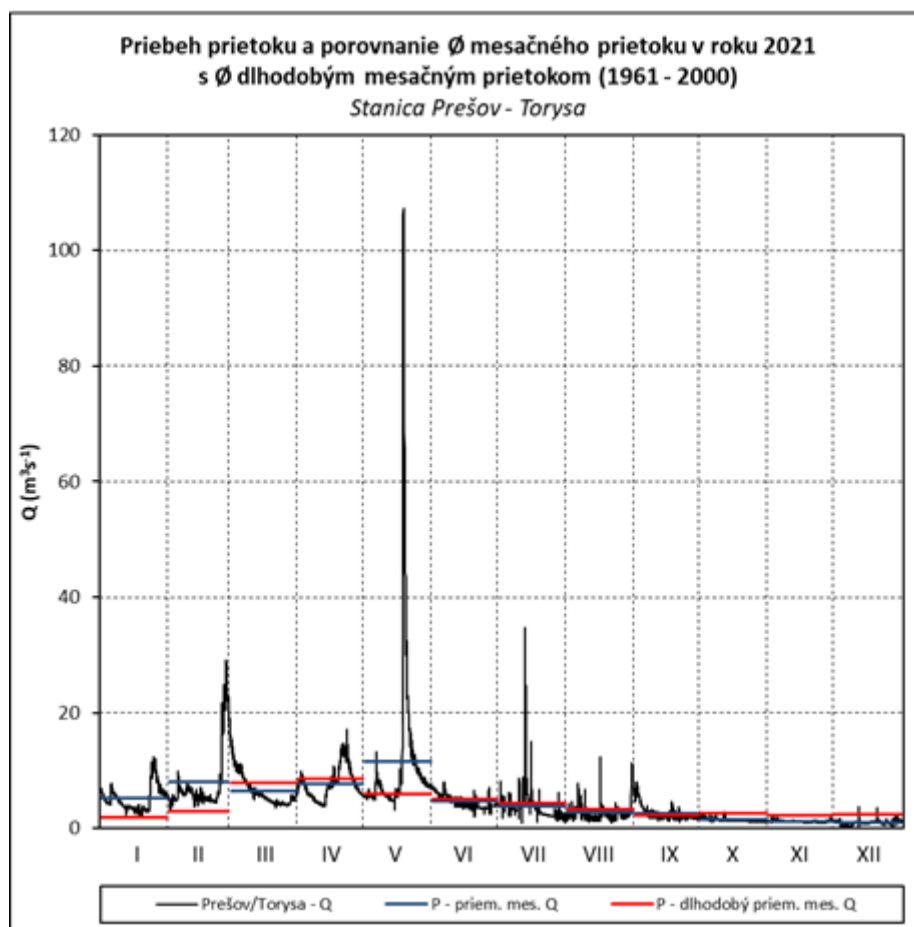
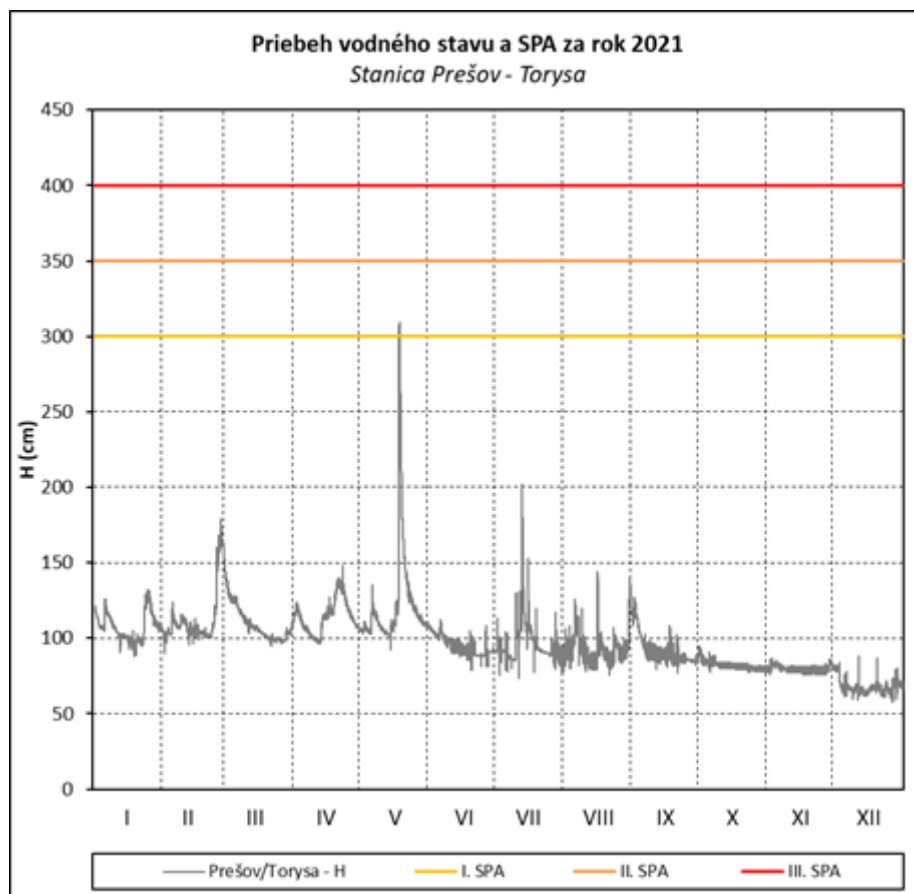
Obr. 55 Priebeh vodného stavu a prietoku v stanici Jaklovce – Hnilec



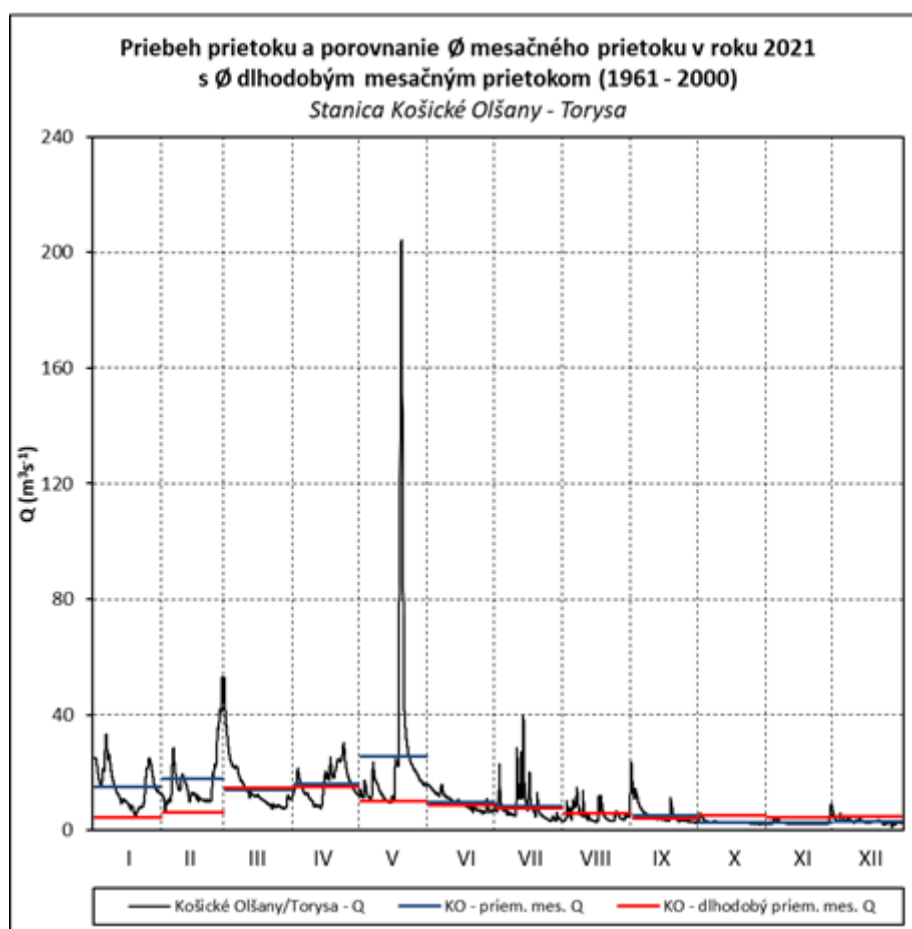
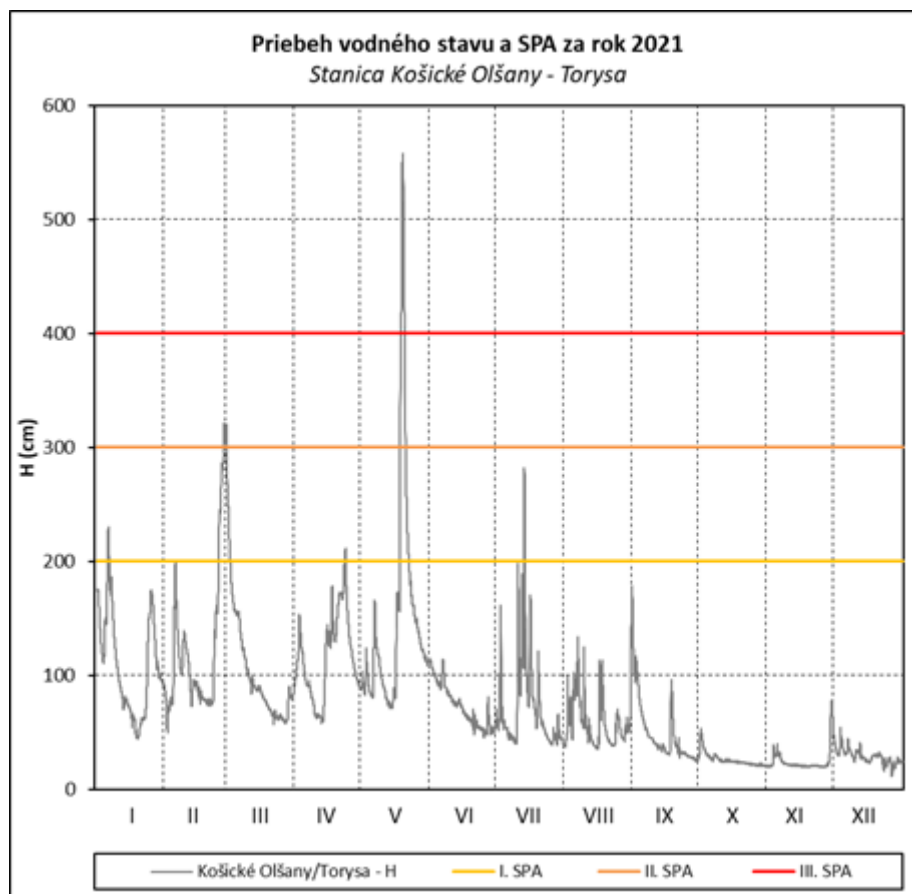
Obr. 56 Priebeh vodného stavu a prietoku v stanici Kysak – Hornád



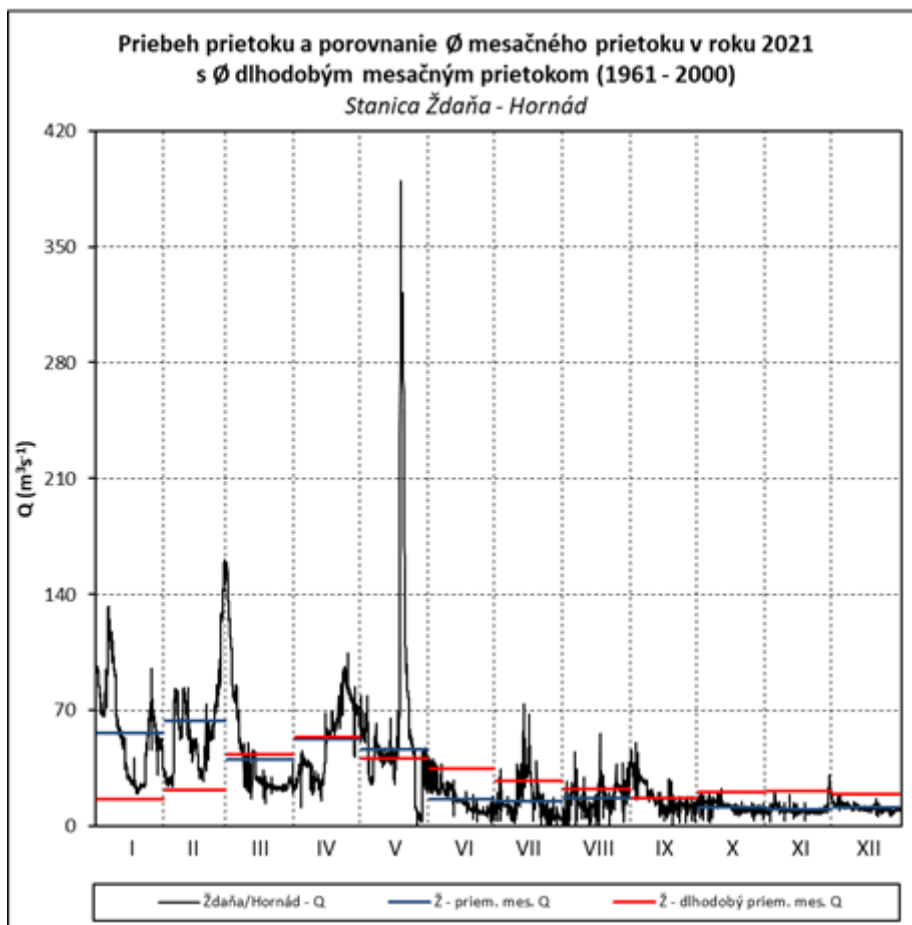
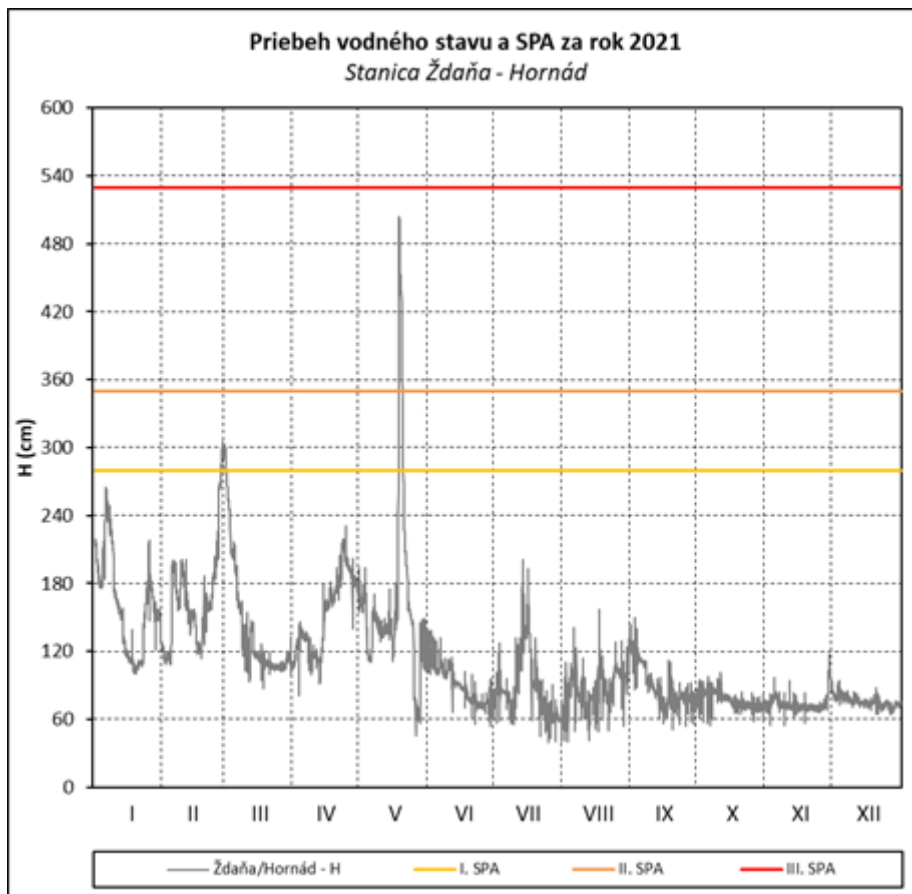
Obr. 57 Priebeh vodného stavu a prietoku v stanici Sabinov – Torysa



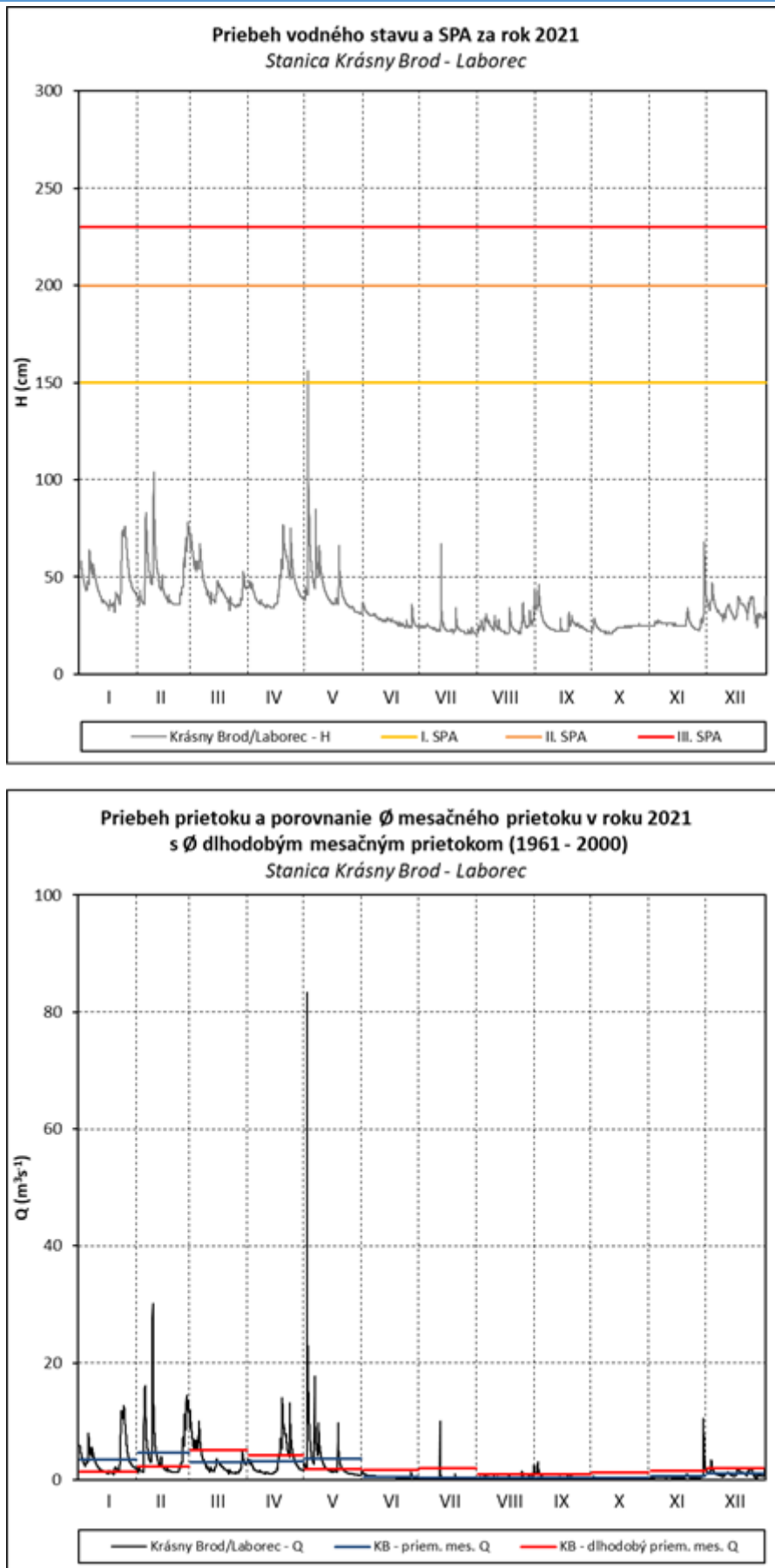
Obr. 58 Priebeh vodného stavu a prietoku v stanici Prešov – Torysa



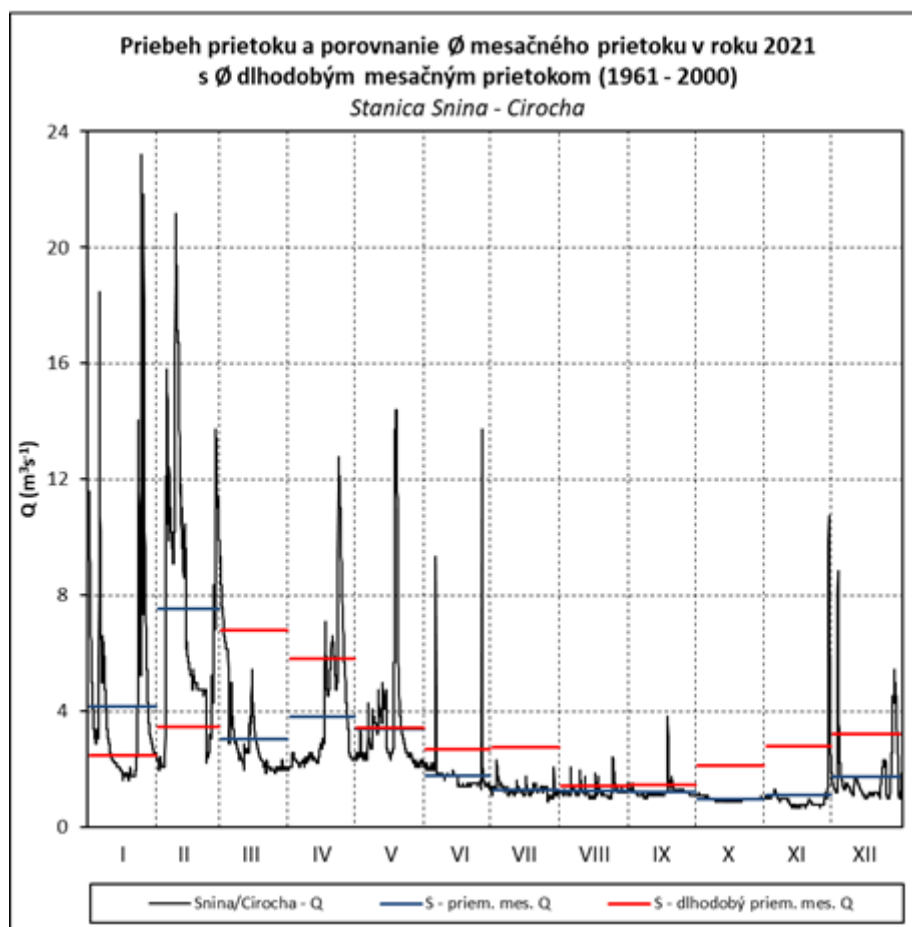
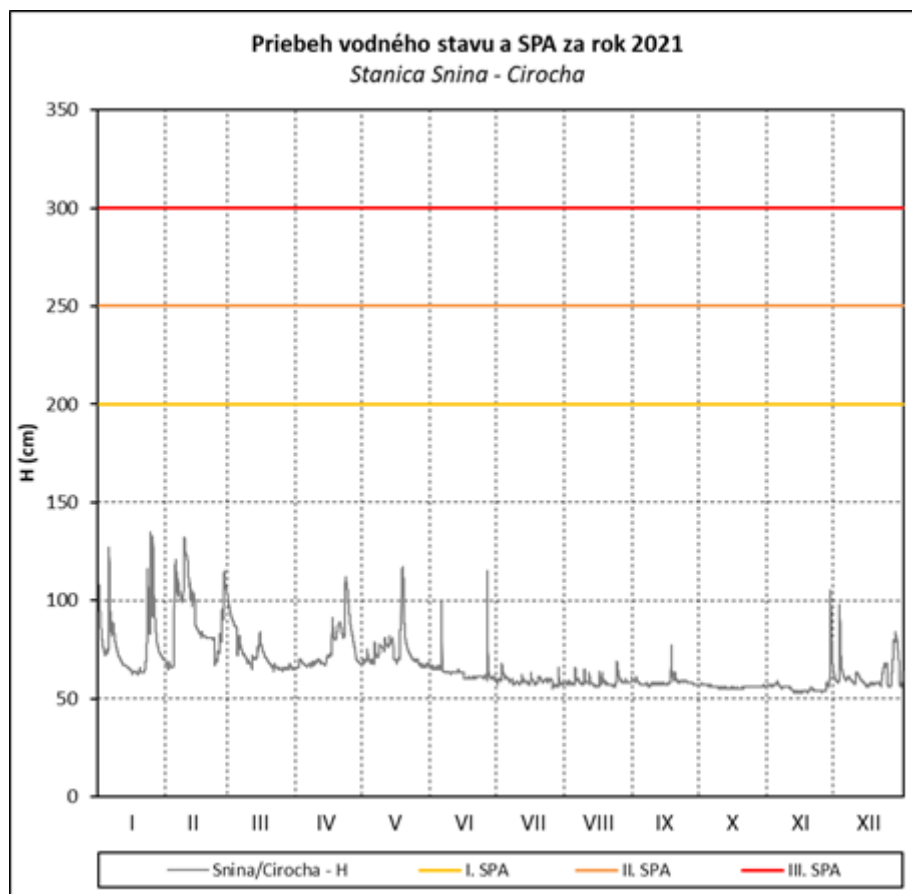
Obr. 59 Priebeh vodného stavu a prietoku v stanici Košické Olšany – Torysa



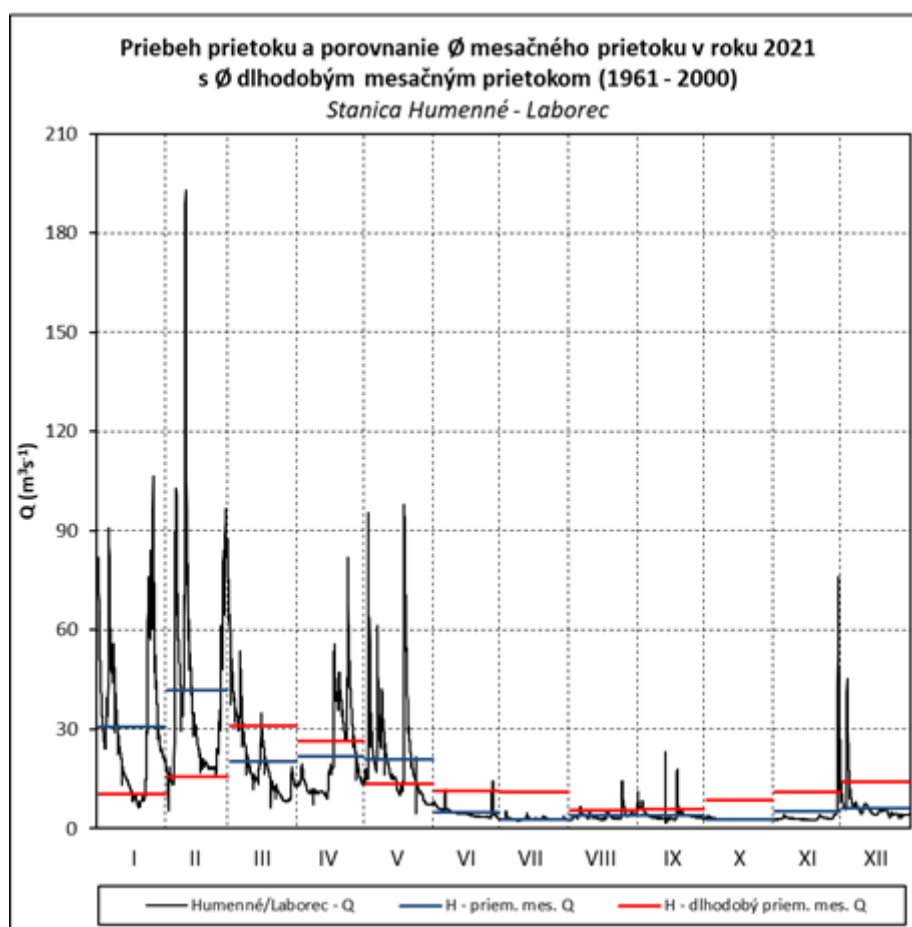
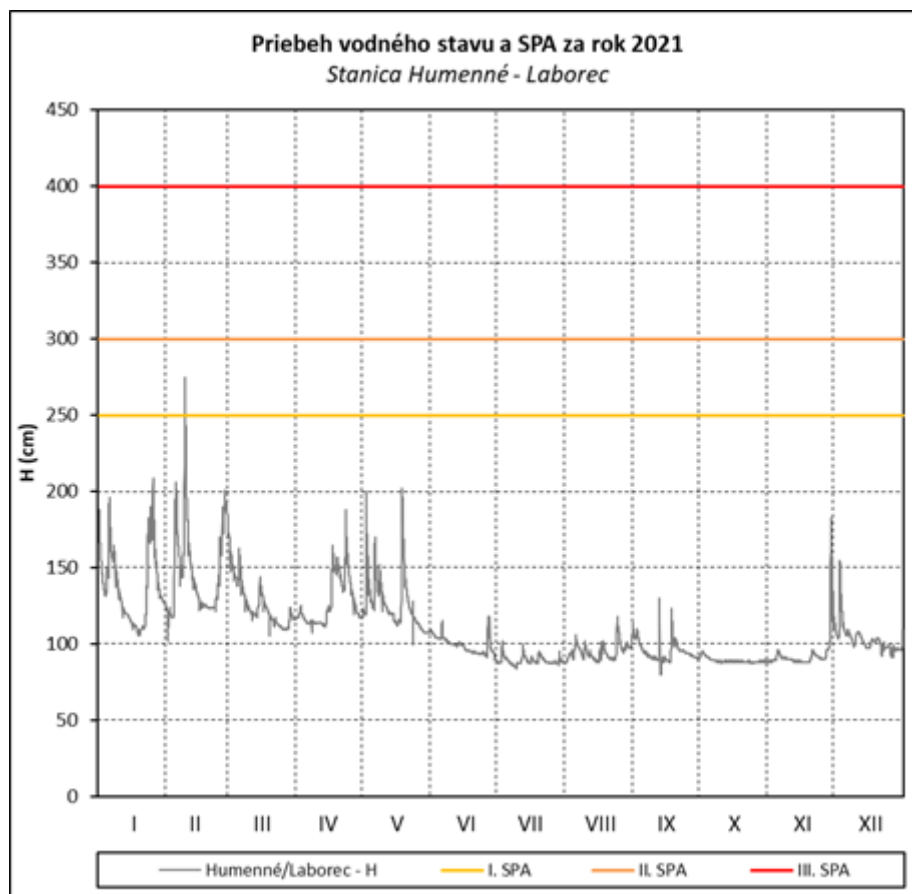
Obr. 60 Priebeh vodného stavu a prietoku v stanici Ždaňa – Hornád



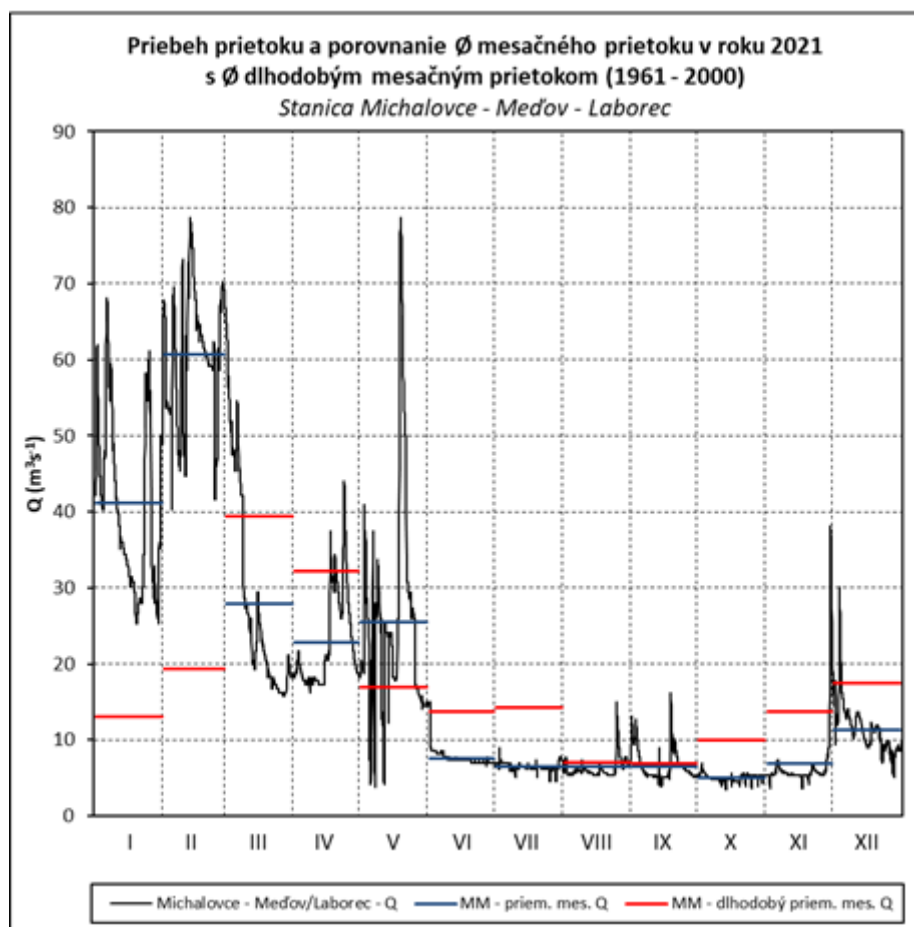
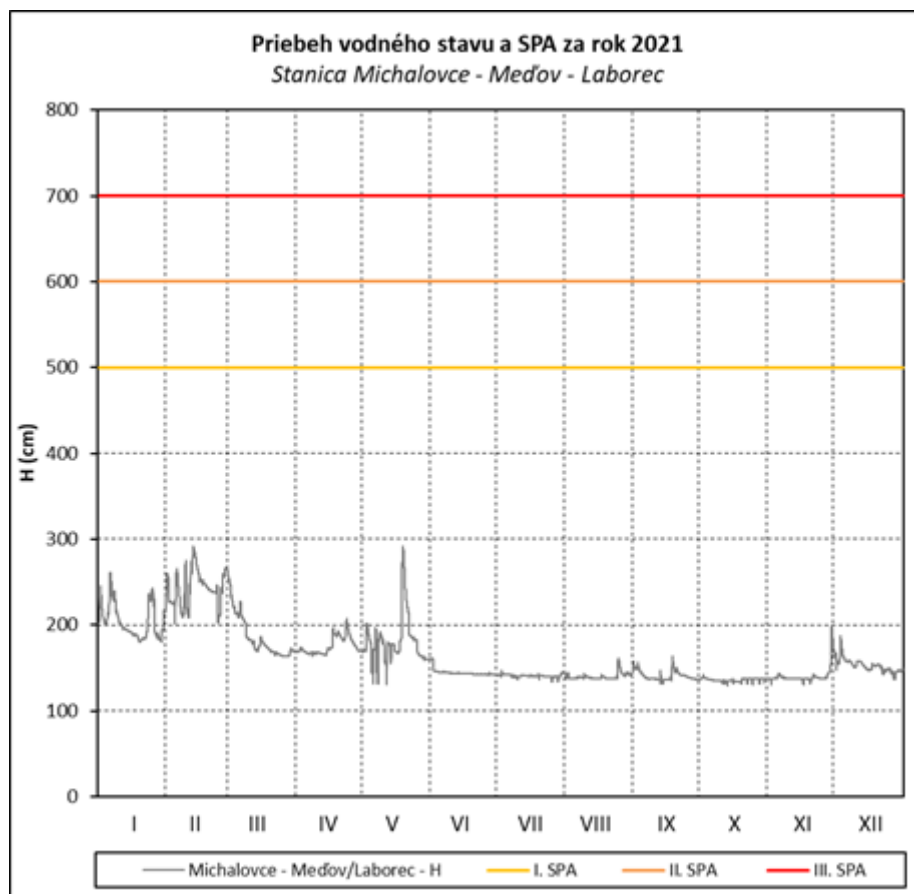
Obr. 61 Priebeh vodného stavu a prietoku v stanici Krásny Brod – Laborec



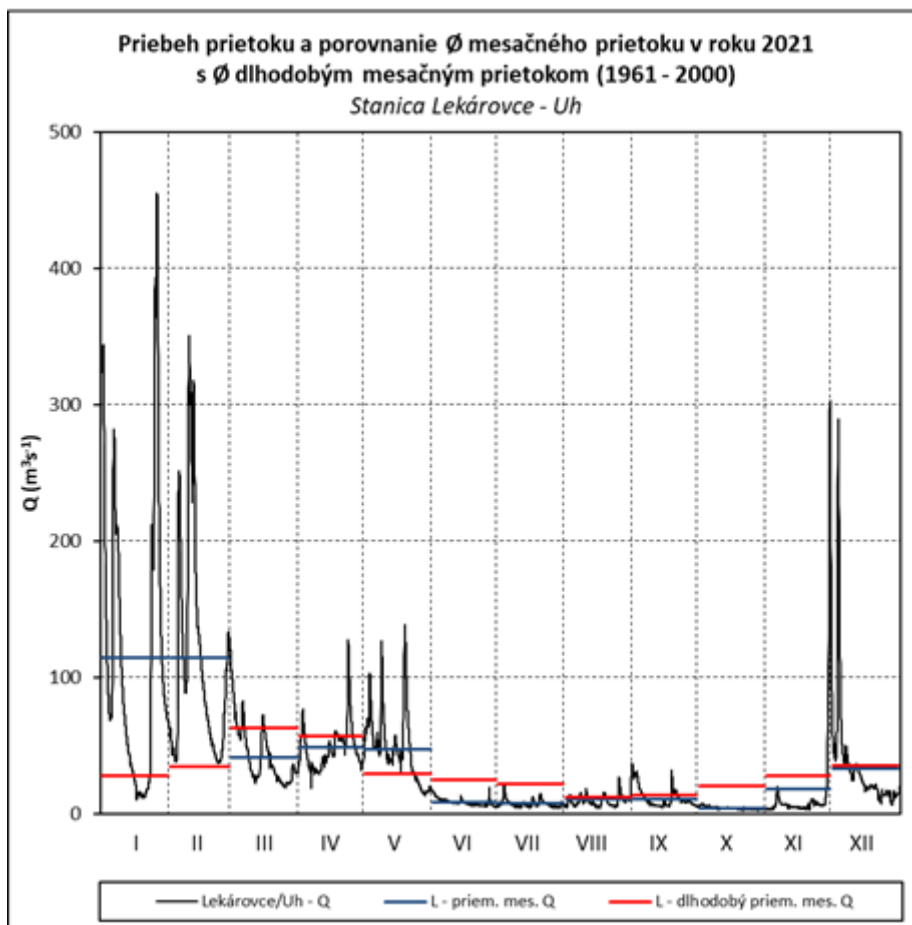
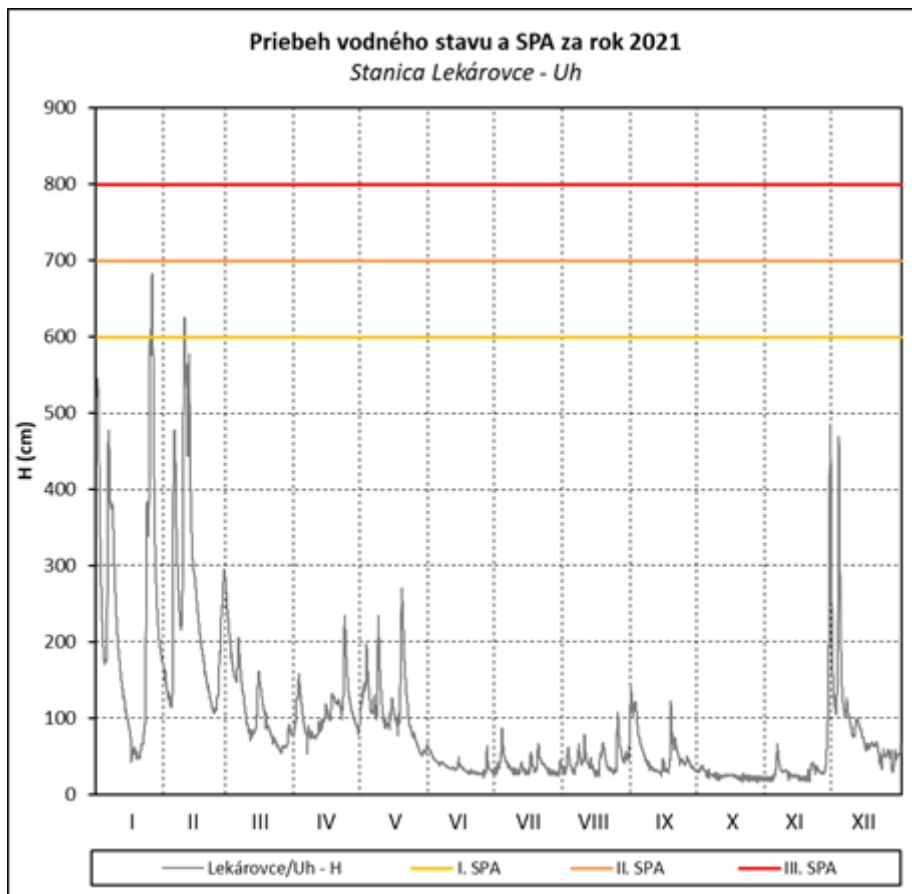
Obr. 62 Priebeh vodného stavu a prietoku v stanici Snina – Cirocha



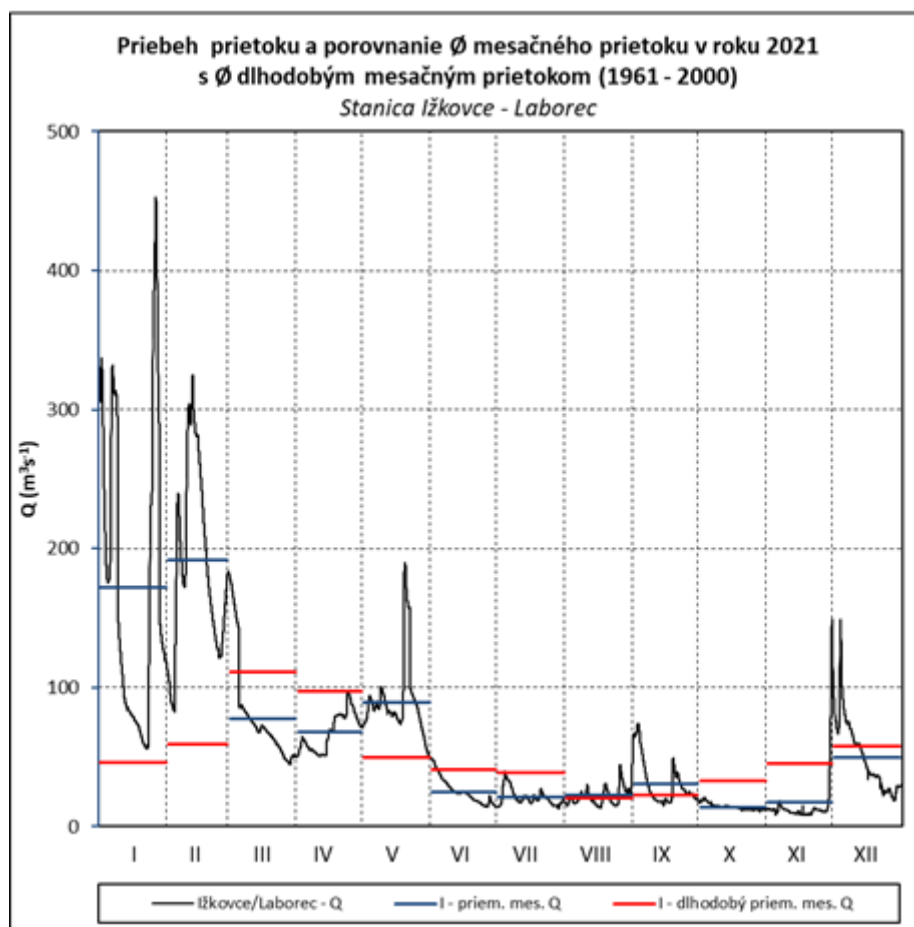
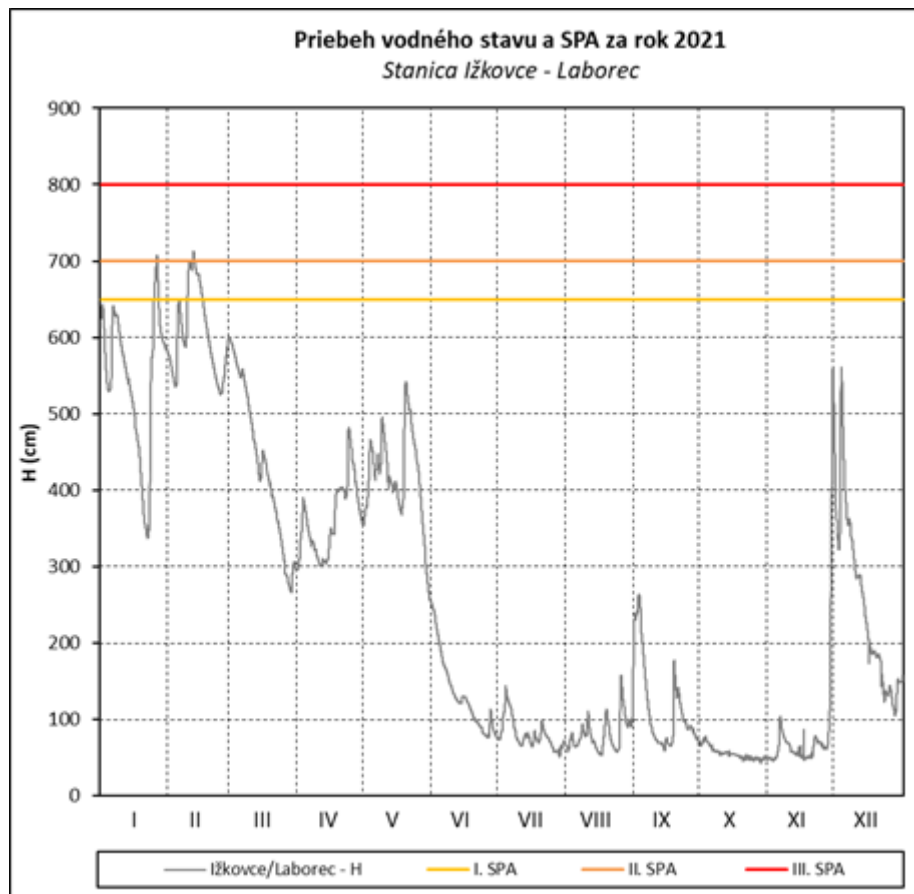
Obr. 63 Priebeh vodného stavu a prietoku v stanici Humenné – Laborec



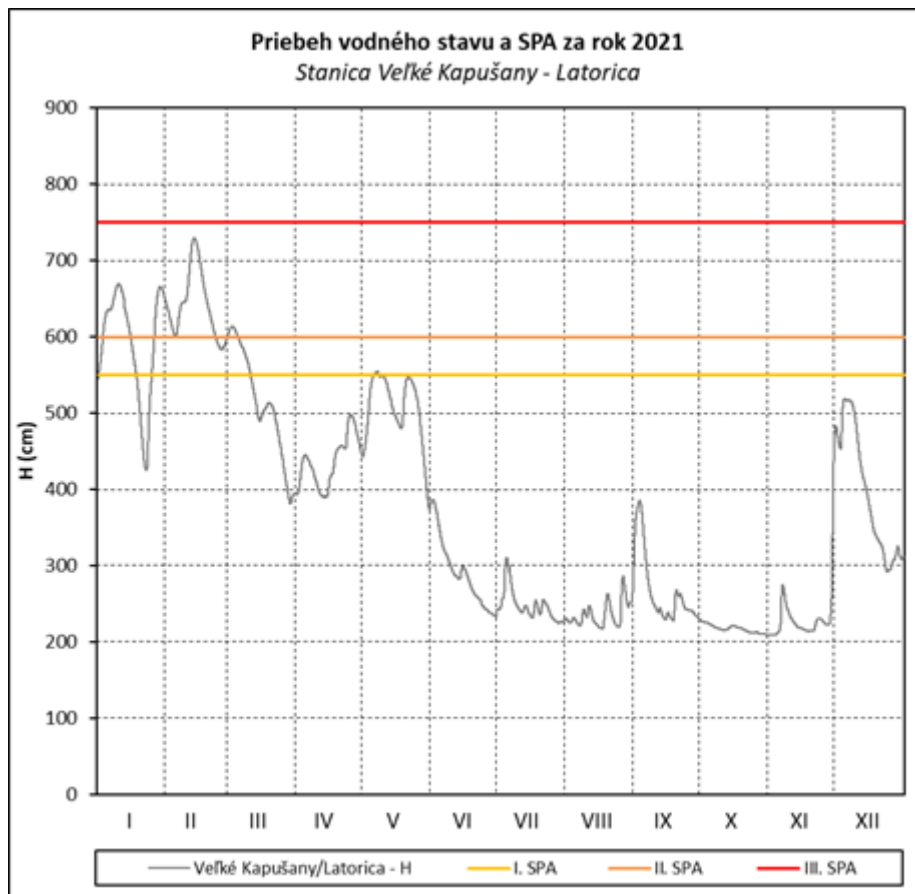
Obr. 64 Priebeh vodného stavu a prietoku v stanici Michalovce - Meďov – Laborec



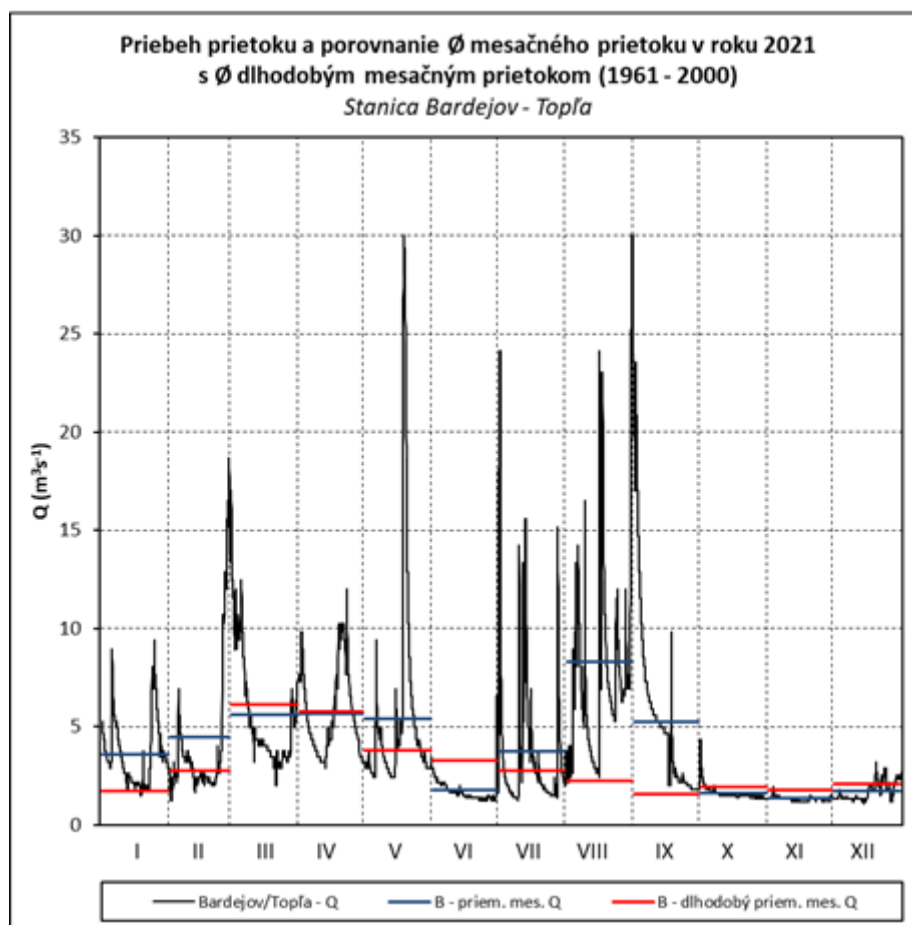
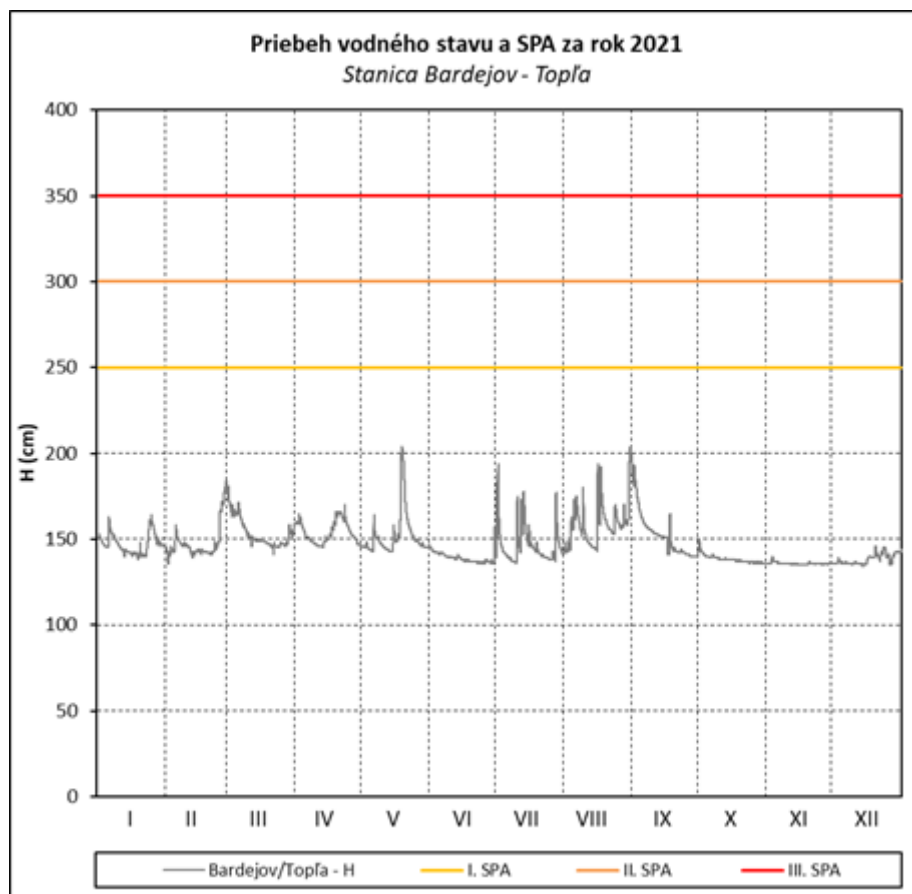
Obr. 65 Priebeh vodného stavu a prietoku v stanici Lekárovce – Uh



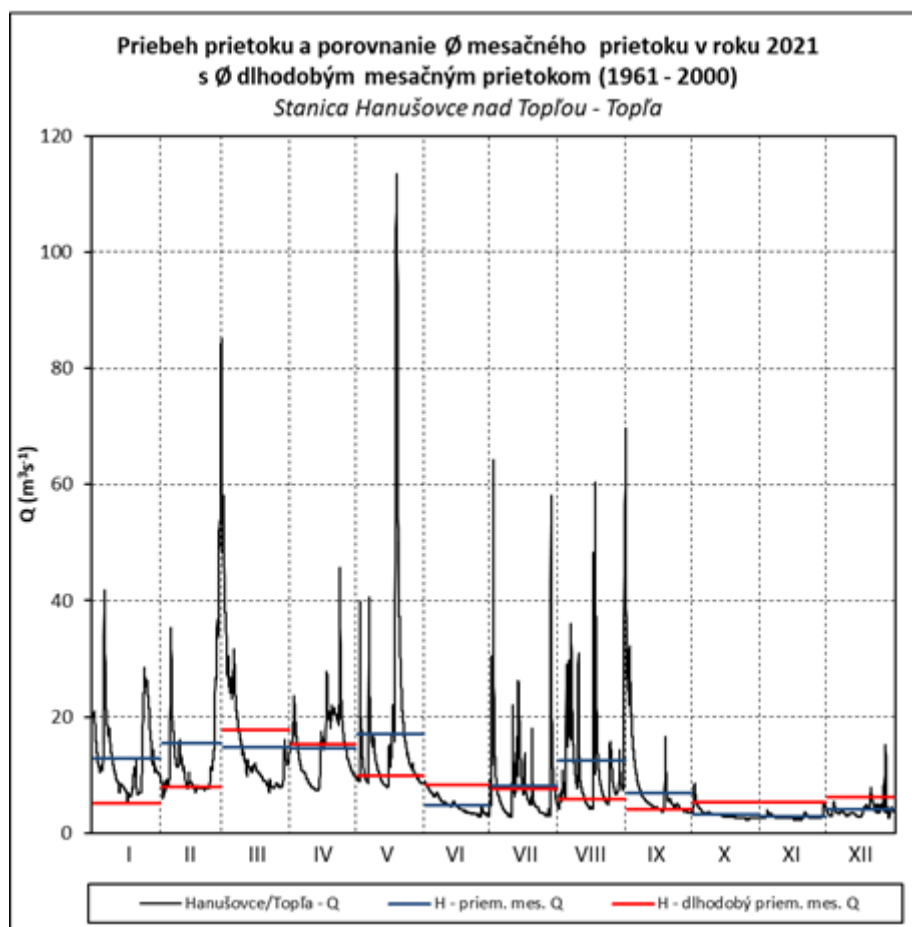
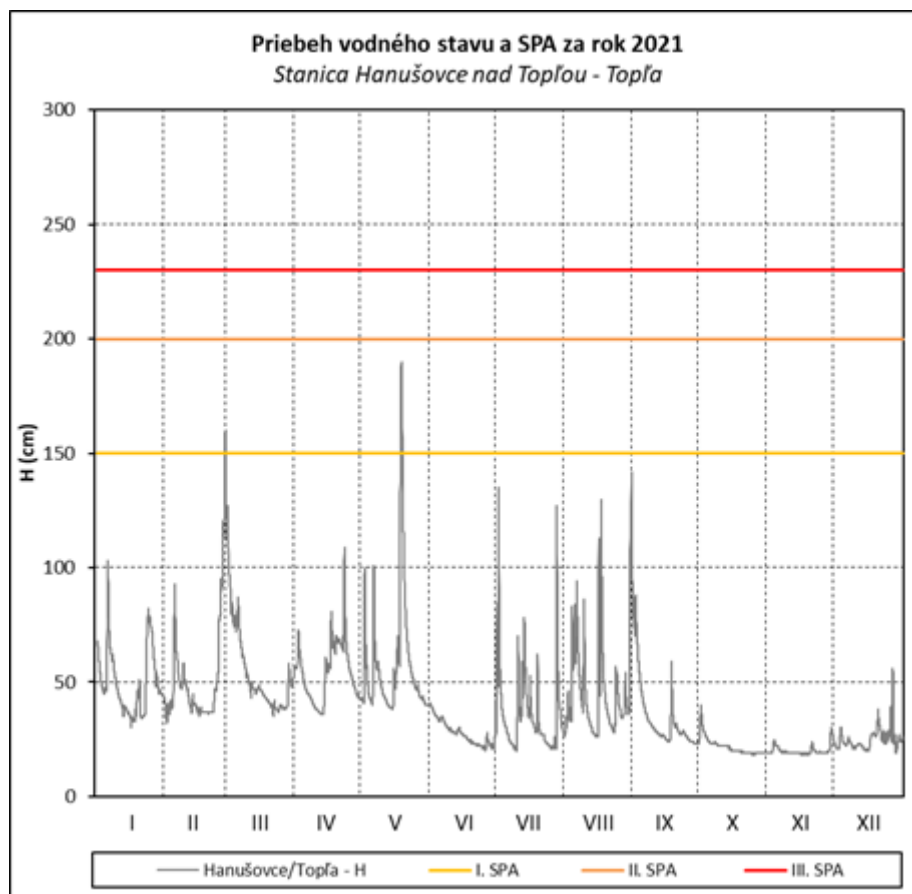
Obr. 66 Priebeh vodného stavu a prietoku v stanici Ižkovce – Laborec



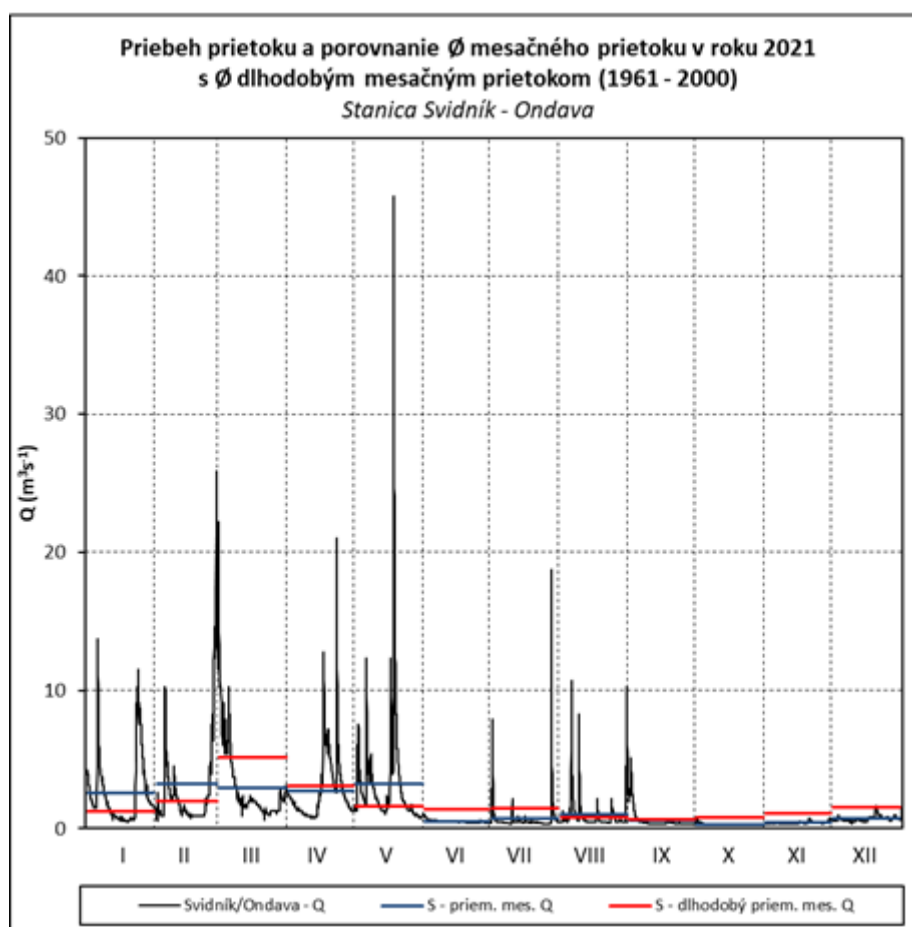
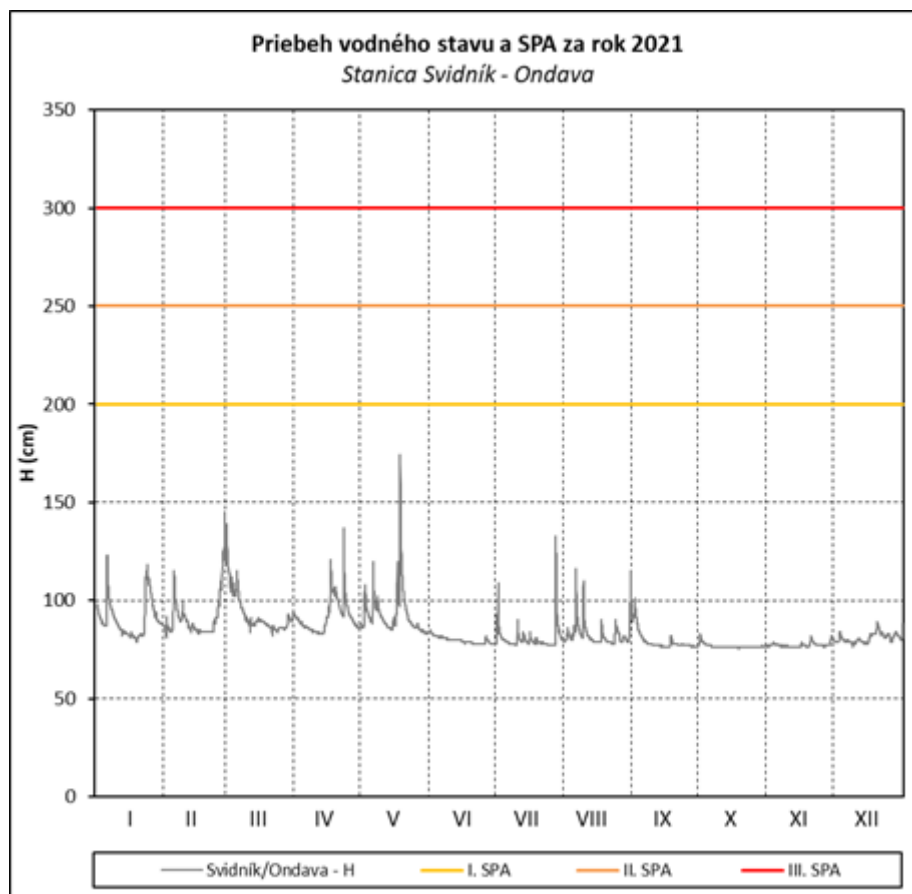
Obr. 67 Priebeh vodného stavu a prietoku v stanici Veľké Kapušany – Latorica



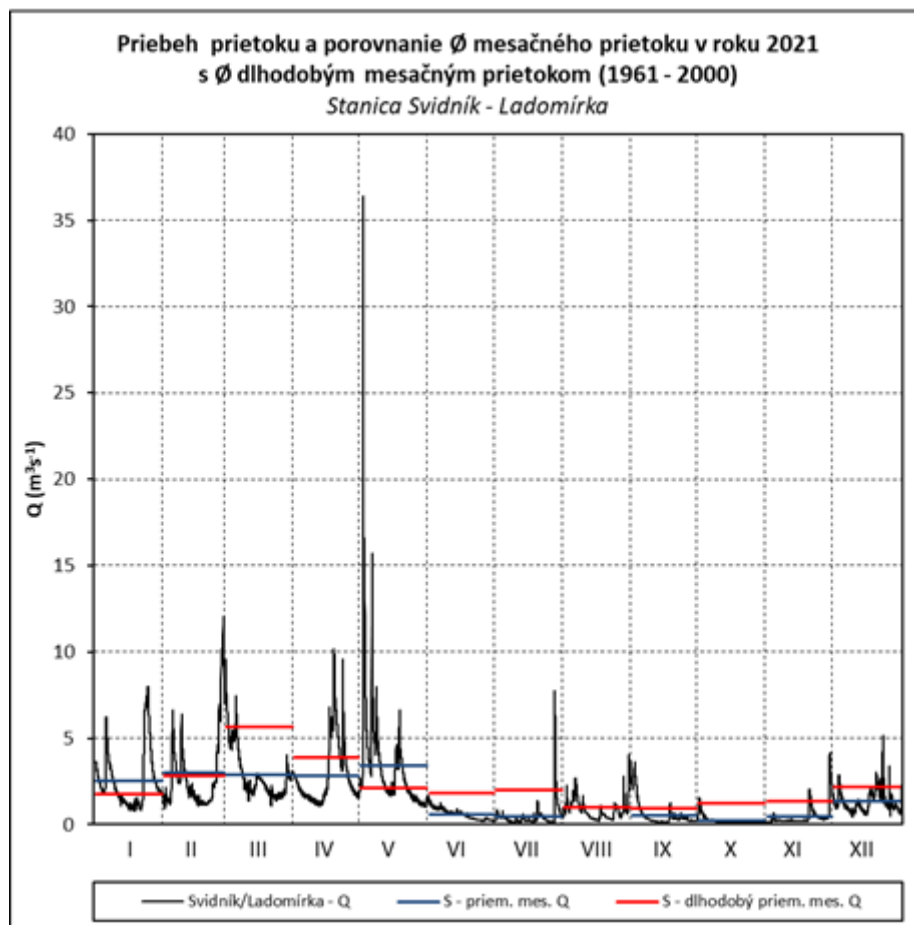
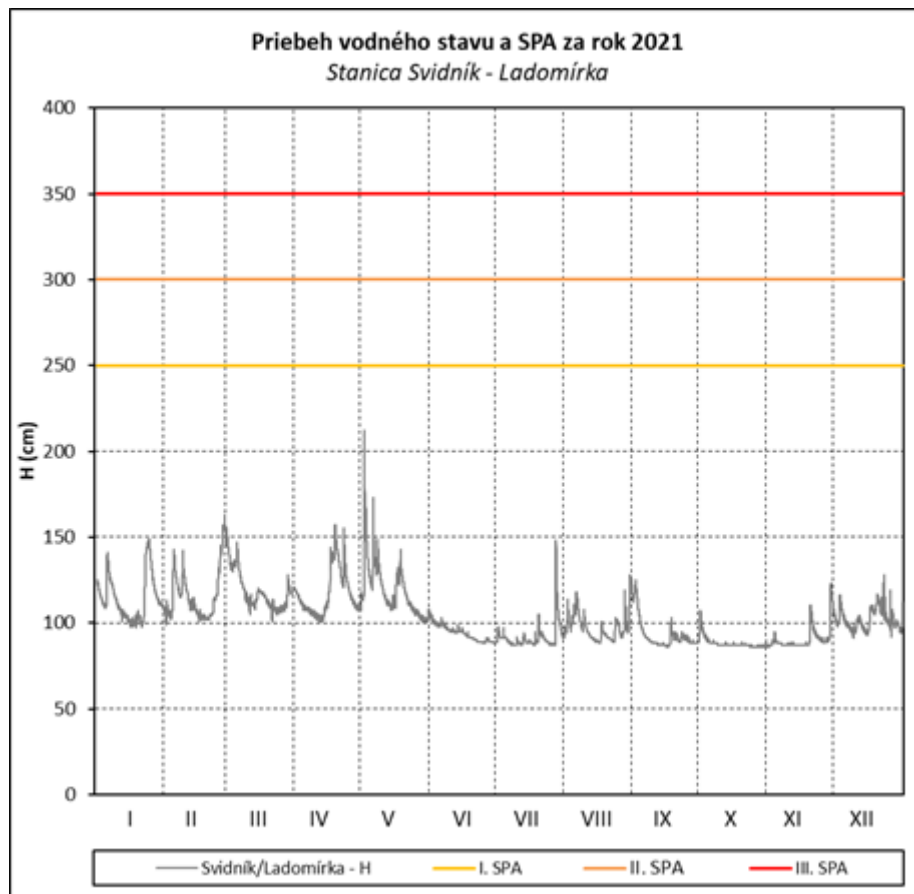
Obr. 68 Priebeh vodného stavu a prietoku v stanici Bardejov – Topľa



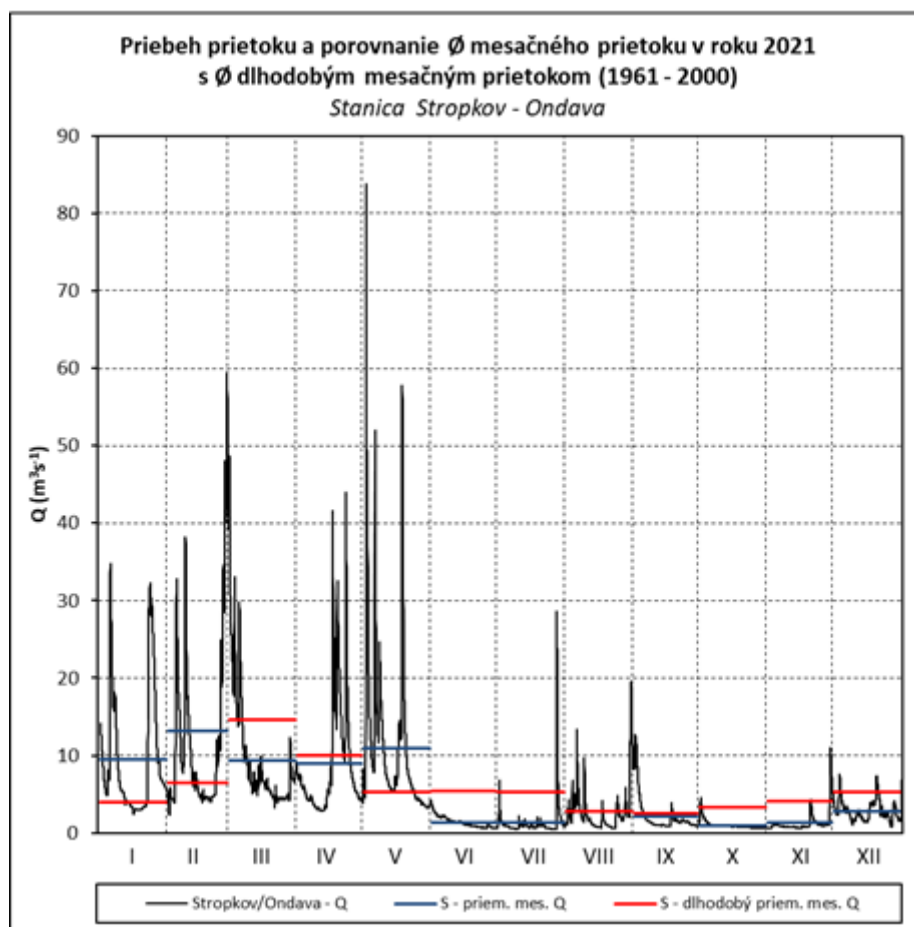
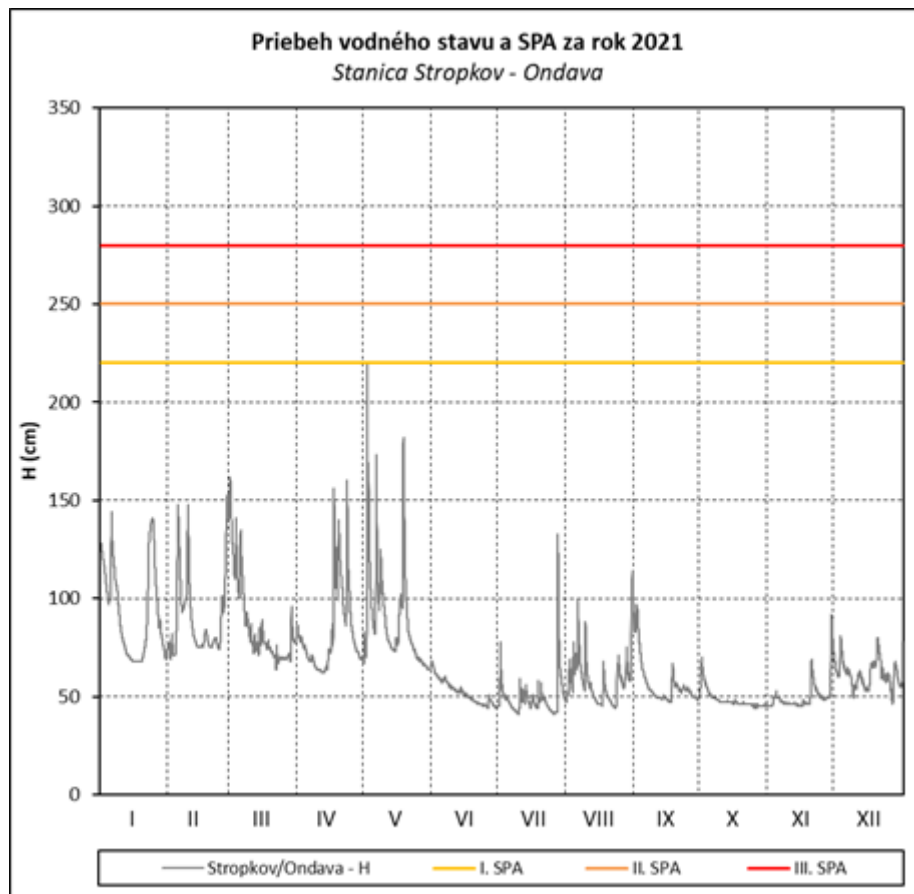
Obr. 69 Priebeh vodného stavu a prietoku v stanici Hanušovce nad Topľou – Topľa



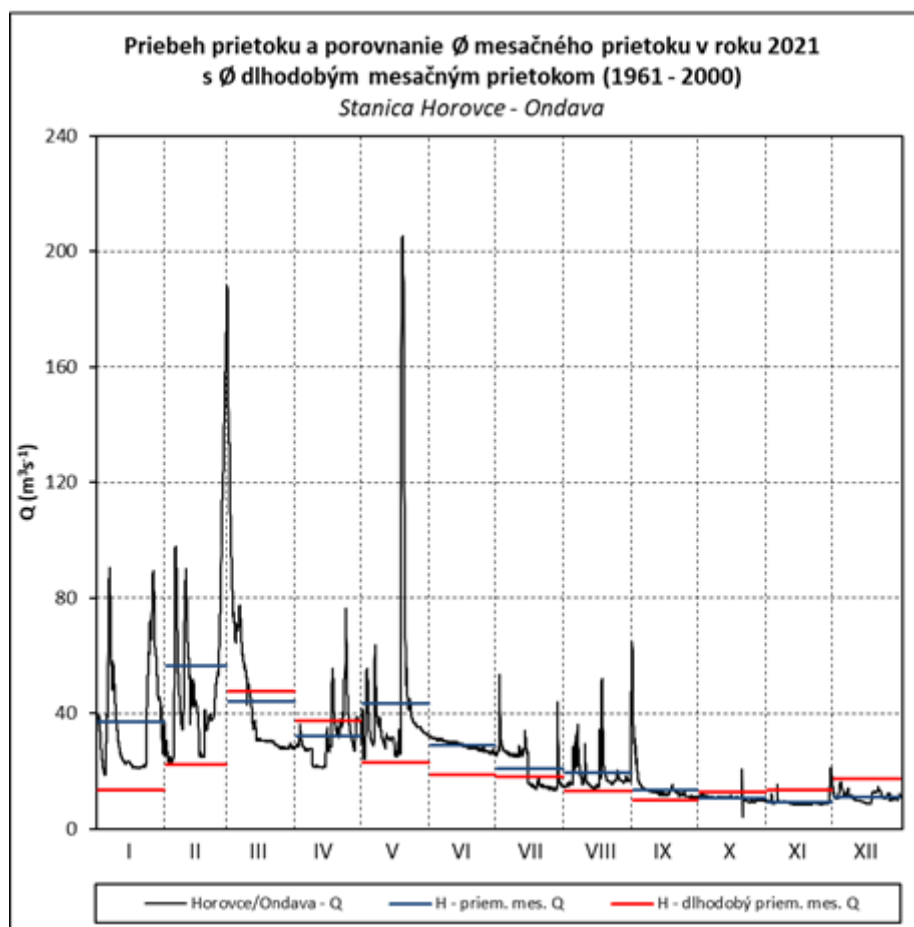
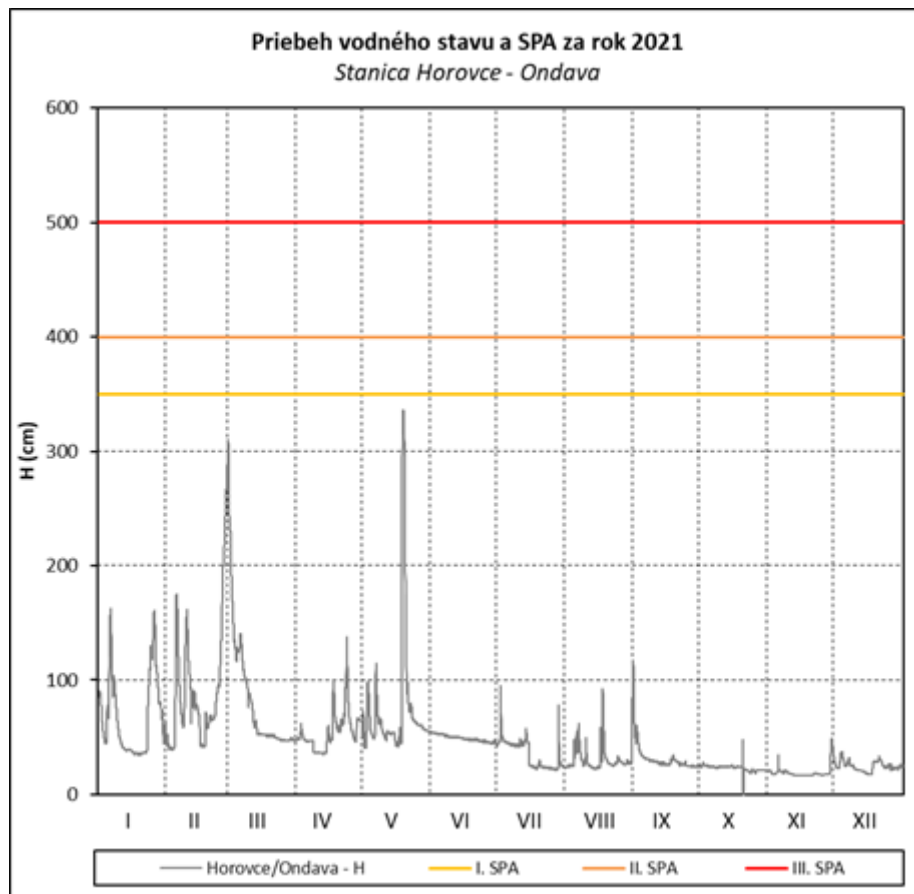
Obr. 70 Priebeh vodného stavu a prietoku v stanici Svidník – Ondava



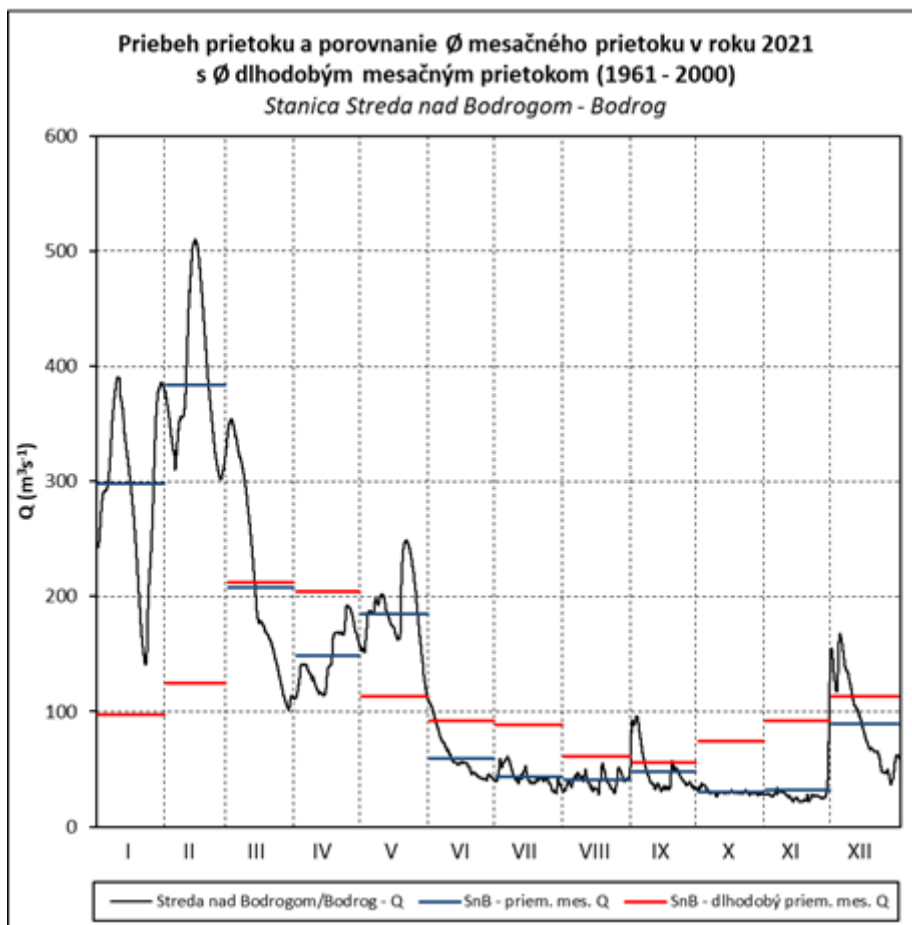
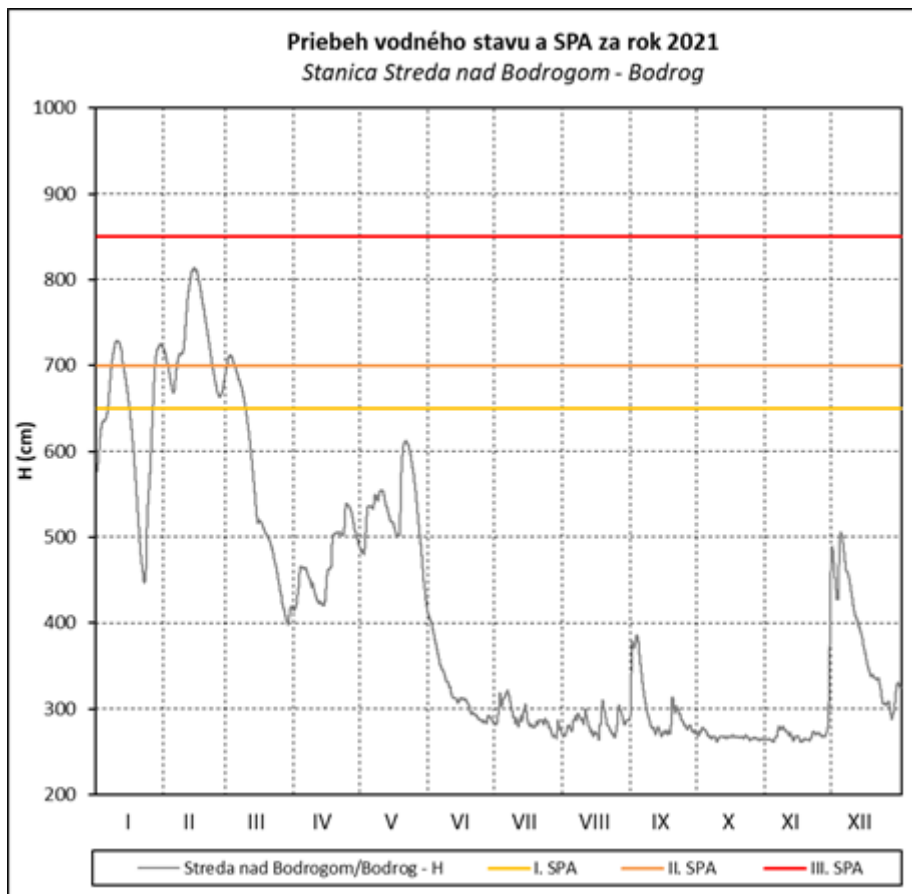
Obr. 71 Priebeh vodného stavu a prietoku v stanici Svidník – Ladomírka



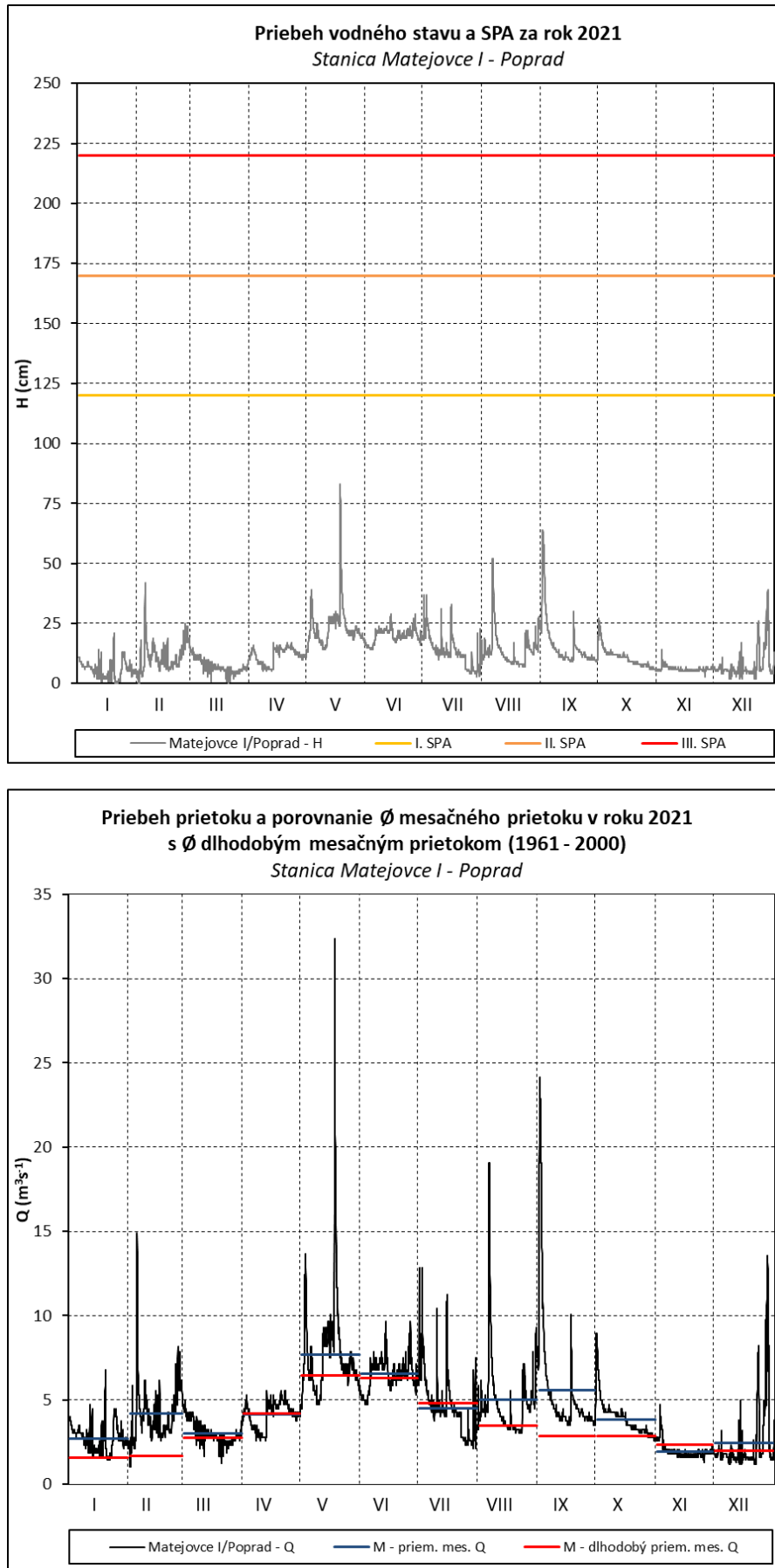
Obr. 72 Priebeh vodného stavu a prietoku v stanici Stropkov – Ondava



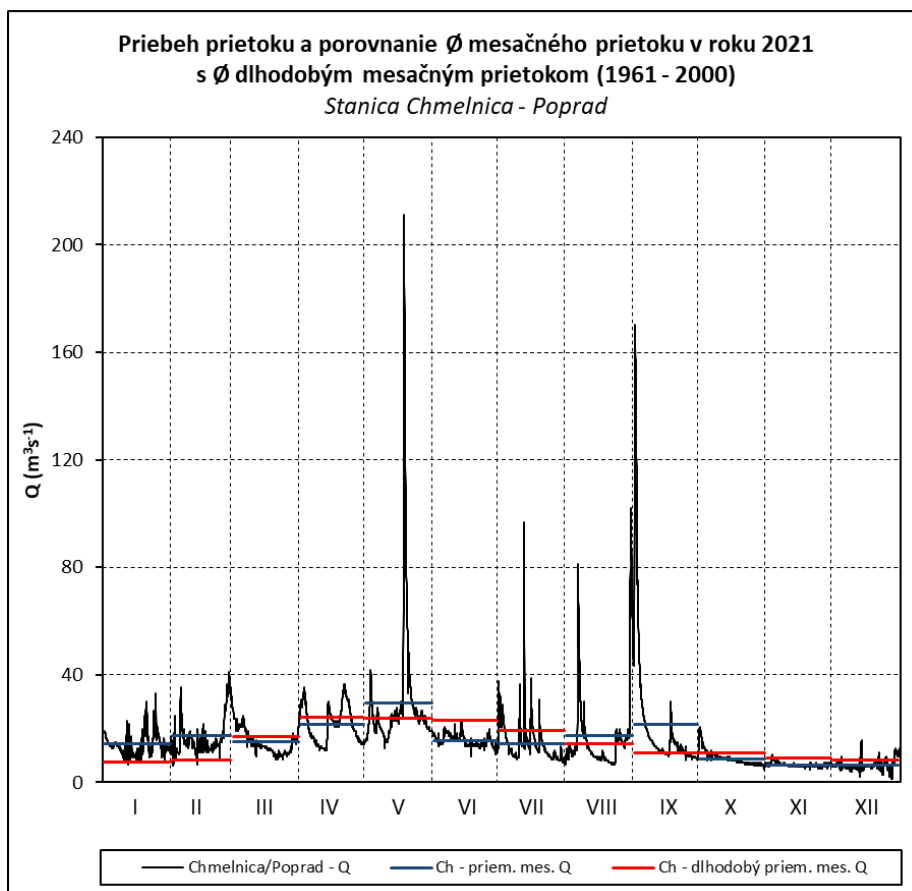
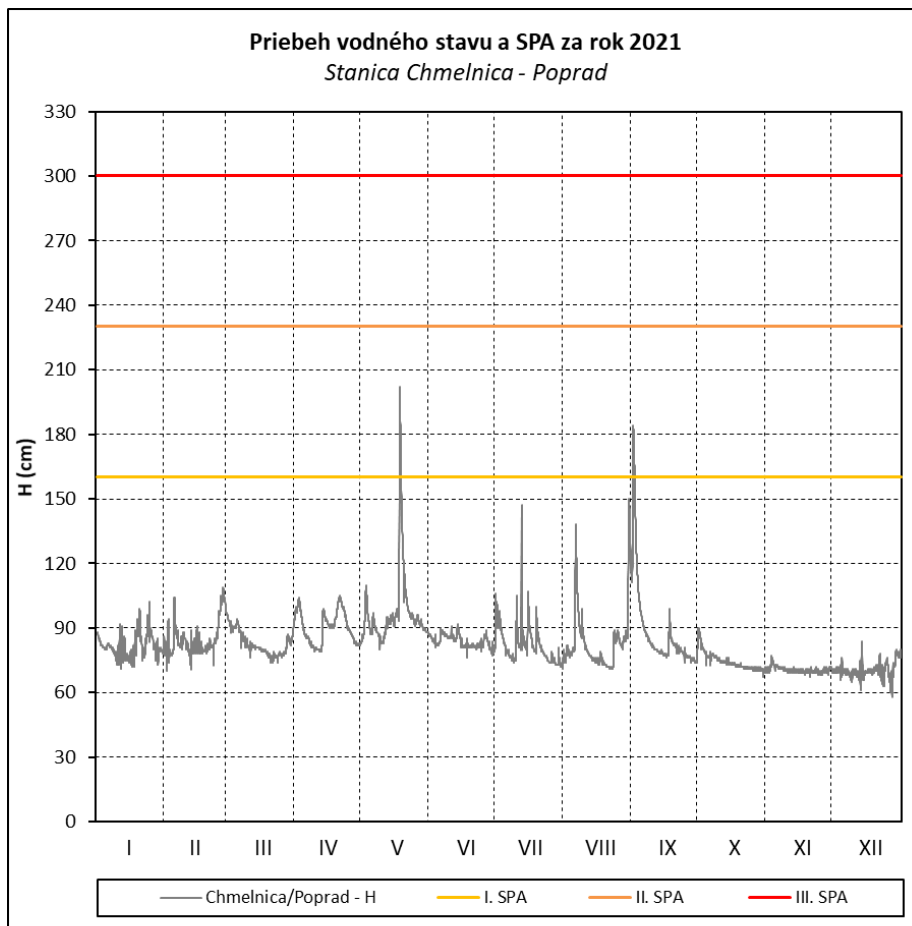
Obr. 73 Priebeh vodného stavu a prietoku v stanici Horovce – Ondava



Obr. 74 Priebeh vodného stavu a prietoku v stanici Streda nad Bodrogom – Bodrog



Obr. 75 Priebeh vodného stavu a prietoku v stanici Matejovce I – Poprad



Obr. 76 Priebeh vodného stavu a prietoku v stanici Chmelnica – Poprad