

Príloha 1 Odtokové pomery v roku 2022 (grafická príloha)

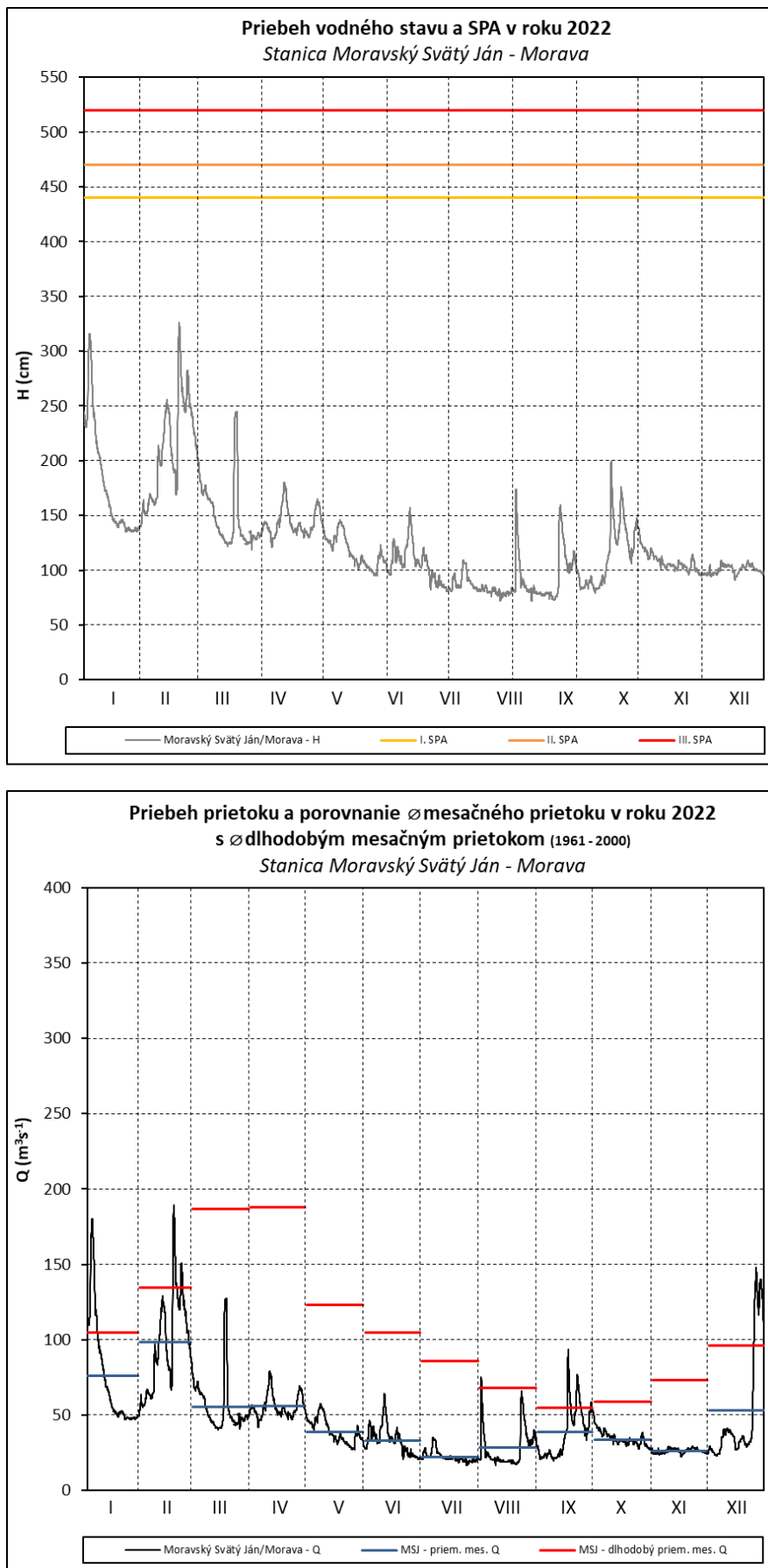
Obsah

Povodie Moravy	4
Obr. 1 Pribeh vodného stavu a prietoku v stanici Moravský Svätý Ján – Morava	4
Obr. 2 Pribeh vodného stavu a prietoku v stanici Záhorská Ves – Morava	5
Povodie Dunaja	6
Obr. 3 Pribeh vodného stavu a prietoku v stanici Devín - Dunaj.....	6
Obr. 4 Pribeh vodného stavu v staniciach Bratislava – Dunaj a Gabčíkovo – Dunaj	7
Obr. 5 Pribeh vodného stavu a prietoku v stanici Medveďov – Dunaj.....	8
Obr. 6 Pribeh vodného stavu a prietoku v stanici Komárno – Dunaj	9
Obr. 7 Pribeh vodného stavu a prietoku v stanici Štúrovo – Dunaj	10
Povodie Váhu	11
Obr. 8 Pribeh vodného stavu a prietoku v stanici Čierny Váh – Čierny Váh	11
Obr. 9 Pribeh vodného stavu a prietoku v stanici Liptovský Hrádok – Váh.....	12
Obr. 10 Pribeh vodného stavu a prietoku v stanici Podbanské – Belá	13
Obr. 11 Pribeh vodného stavu a prietoku v stanici Liptovský Hrádok – Belá	14
Obr. 12 Pribeh vodného stavu a prietoku v stanici Liptovský Mikuláš – Váh	15
Obr. 13 Pribeh vodného stavu a prietoku v stanici Podsuchá – Revúca	16
Obr. 14 Pribeh vodného stavu a prietoku v stanici Hubová – Váh	17
Obr. 15 Pribeh vodného stavu a prietoku v stanici Tvrdošín – Orava	18
Obr. 16 Pribeh vodného stavu a prietoku v stanici Dierová – Orava	19
Obr. 17 Pribeh vodného stavu a prietoku v stanici Martin – Turiec.....	20
Obr. 18 Pribeh vodného stavu a prietoku v stanici Strečno – Váh	21
Obr. 19 Pribeh vodného stavu a prietoku v stanici Stráža – Varínka	22
Obr. 20 Pribeh vodného stavu a prietoku v stanici Čadca – Kysuca.....	23
Obr. 21 Pribeh vodného stavu a prietoku v stanici Zborov nad Bystricou – Bystrica	24
Obr. 22 Pribeh vodného stavu a prietoku v stanici Kysucké Nové Mesto – Kysuca	25
Obr. 23 Pribeh vodného stavu a prietoku v stanici Žilina – Rajčanka.....	26
Obr. 24 Pribeh vodného stavu a prietoku v stanici Horné Srnie – Vlára	27
Obr. 25 Pribeh vodného stavu a prietoku v stanici Hlohovec – Váh	28
Obr. 26 Pribeh vodného stavu a prietoku v stanici Šaľa – Váh	29
Povodie Nitry.....	30
Obr. 27 Pribeh vodného stavu a prietoku v stanici Chalmová – Nitra.....	30
Obr. 28 Pribeh vodného stavu a prietoku v stanici Nadlice – Bebrava	31
Obr. 29 Pribeh vodného stavu a prietoku v stanici Nitrianska Streda – Nitra	32
Obr. 30 Pribeh vodného stavu a prietoku v stanici Vieska nad Žitavou – Žitava.....	33
Obr. 31 Pribeh vodného stavu a prietoku v stanici Nové Zámky – Nitra.....	34

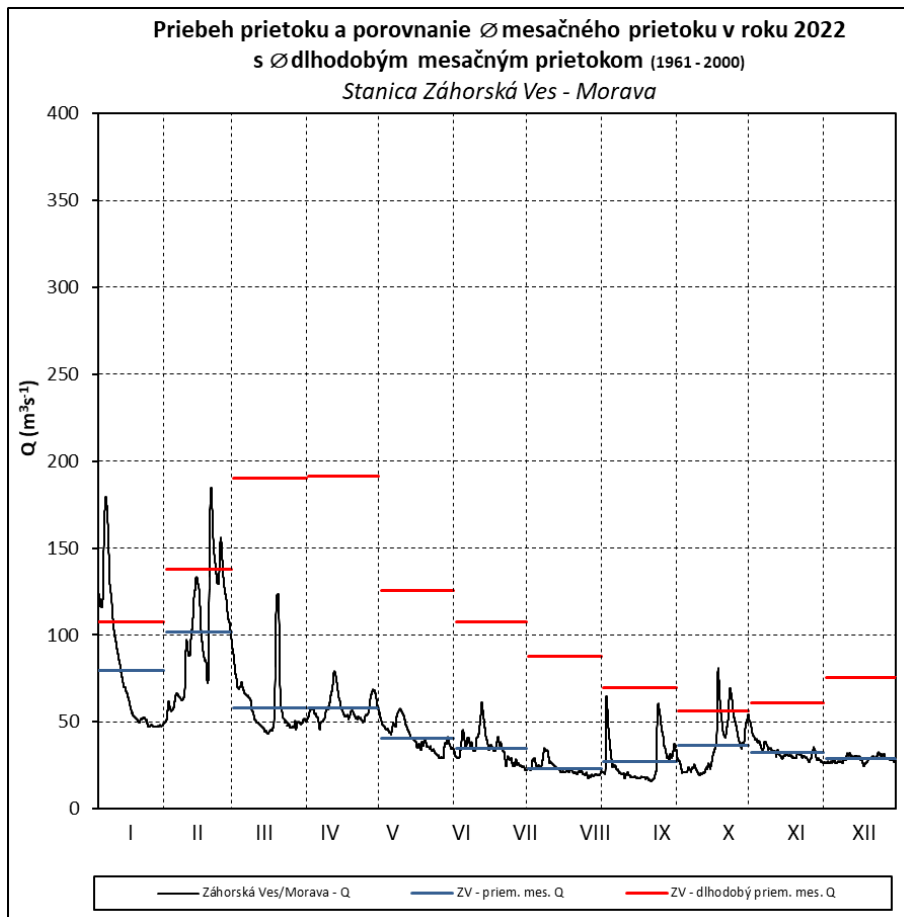
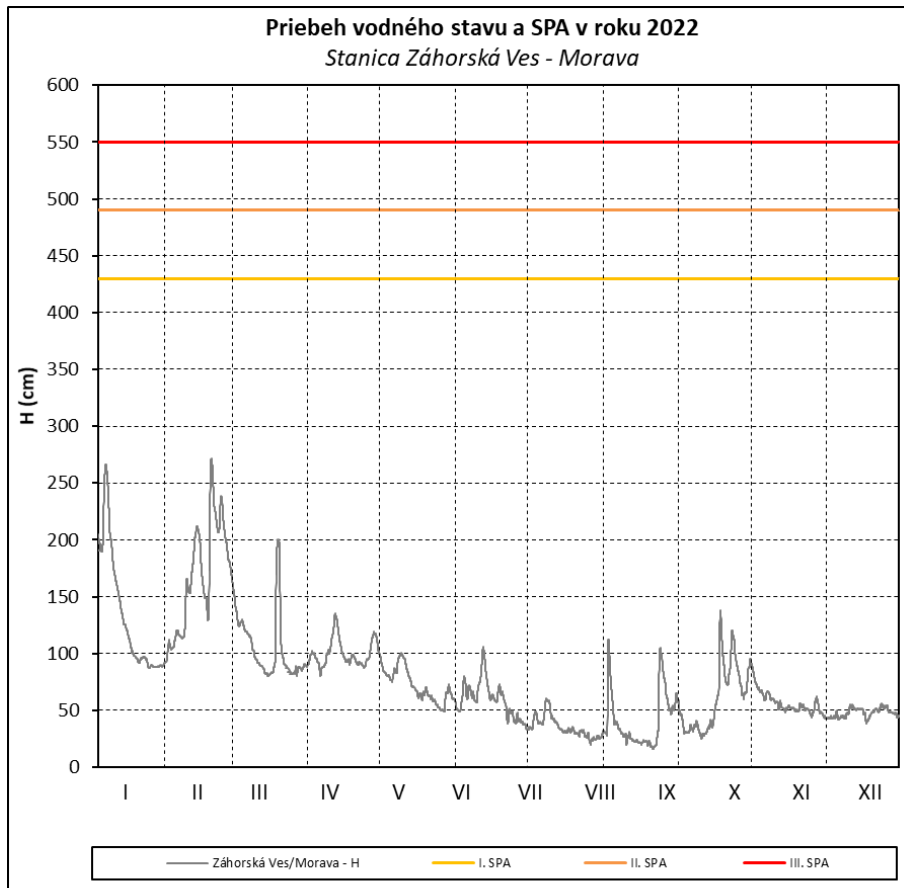
Povodie Hrona.....	35
Obr. 32 Pribeh vodného stavu a prietoku v stanici Polomka – Hron	35
Obr. 33 Pribeh vodného stavu a prietoku v stanici Brezno – Hron	36
Obr. 34 Pribeh vodného stavu a prietoku v stanici Hronec – Čierny Hron.....	37
Obr. 35 Pribeh vodného stavu a prietoku v stanici Banská Bystrica – Hron.....	38
Obr. 36 Pribeh vodného stavu a prietoku v stanici Zvolen – Slatina	39
Obr. 37 Pribeh vodného stavu a prietoku v stanici Žiar nad Hronom – Hron	40
Obr. 38 Pribeh vodného stavu a prietoku v stanici Brehy – Hron	41
Obr. 39 Pribeh vodného stavu a prietoku v stanici Kamenín – Hron	42
Povodie Ipľa.....	43
Obr. 40 Pribeh vodného stavu a prietoku v stanici Holiša – Ipeľ.....	43
Obr. 41 Pribeh vodného stavu a prietoku v stanici Slovenské Ďarmoty – Ipeľ.....	44
Obr. 42 Pribeh vodného stavu a prietoku v stanici Salka – Ipeľ.....	45
Povodie Slanej.....	46
Obr. 43 Pribeh vodného stavu a prietoku v stanici Rožňava – Slaná	46
Obr. 44 Pribeh vodného stavu a prietoku v stanici Štítnik – Štítnik	47
Obr. 45 Pribeh vodného stavu a prietoku v stanici Bretka – Slaná	48
Obr. 46 Pribeh vodného stavu a prietoku v stanici Lenartovce – Slaná	49
Obr. 47 Pribeh vodného stavu a prietoku v stanici Hnúšťa - Likier – Rimava.....	50
Obr. 48 Pribeh vodného stavu a prietoku v stanici Rimavská Sobota – Rimava	51
Obr. 49 Pribeh vodného stavu a prietoku v stanici Vlkyňa – Rimava	52
Povodie Bodvy.....	53
Obr. 50 Pribeh vodného stavu a prietoku v stanici Moldava nad Bodvou - Bodva	53
Obr. 51 Pribeh vodného stavu a prietoku v stanici Turňa nad Bodvou – Bodva	54
Povodie Hornádu.....	55
Obr. 52 Pribeh vodného stavu a prietoku v stanici Spišská Nová Ves - Hornád	55
Obr. 53 Pribeh vodného stavu a prietoku v stanici Spišské Vlachy - Hornád	56
Obr. 54 Pribeh vodného stavu a prietoku v stanici Švedlár - Hnilec	57
Obr. 55 Pribeh vodného stavu a prietoku v stanici Jaklovce - Hnilec.....	58
Obr. 56 Pribeh vodného stavu a prietoku v stanici Kysak - Hornád	59
Obr. 57 Pribeh vodného stavu a prietoku v stanici Sabinov - Torysa	60
Obr. 58 Pribeh vodného stavu a prietoku v stanici Prešov - Torysa.....	61
Obr. 59 Pribeh vodného stavu a prietoku v stanici Košické Olšany - Torysa	62
Obr. 60 Pribeh vodného stavu a prietoku v stanici Ždaňa - Hornád	63
Povodie Bodrogu	64
Obr. 61 Pribeh vodného stavu a prietoku v stanici Krásny Brod - Laborec	64
Obr. 62 Pribeh vodného stavu a prietoku v stanici Snina - Cirocha	65
Obr. 63 Pribeh vodného stavu a prietoku v stanici Humenné - Laborec.....	66

Obr. 64	Priebeh vodného stavu a prietoku v stanici Michalovce - Meďov - Laborec.....	67
Obr. 65	Priebeh vodného stavu a prietoku v stanici Lekárovce - Uh	68
Obr. 66	Priebeh vodného stavu a prietoku v stanici Ižkovce - Laborec.....	69
Obr. 67	Priebeh vodného stavu a prietoku v stanici Veľké Kapušany - Latorica	70
Obr. 68	Priebeh vodného stavu a prietoku v stanici Bardejov - Topľa	71
Obr. 69	Priebeh vodného stavu a prietoku v stanici Hanušovce nad Topľou - Topľa.....	72
Obr. 70	Priebeh vodného stavu a prietoku v stanici Svidník - Ondava.....	73
Obr. 71	Priebeh vodného stavu a prietoku v stanici Svidník - Lodomírka	74
Obr. 72	Priebeh vodného stavu a prietoku v stanici Stropkov - Ondava.....	75
Obr. 73	Priebeh vodného stavu a prietoku v stanici Horovce - Ondava	76
Obr. 74	Priebeh vodného stavu a prietoku v stanici Streda nad Bodrogom - Bodrog.....	77
Povodie Popradu		78
Obr. 75	Priebeh vodného stavu a prietoku v stanici Matejovce I - Poprad.....	78
Obr. 76	Priebeh vodného stavu a prietoku v stanici Chmelnica - Poprad.....	79

Povodie Moravy

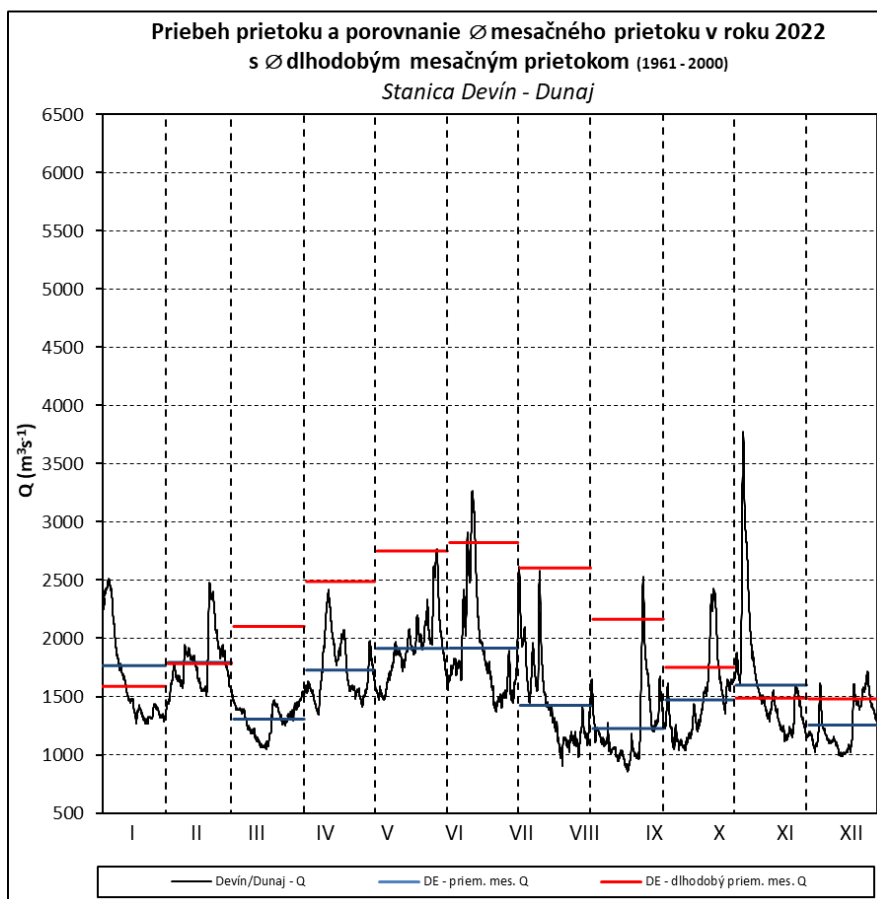
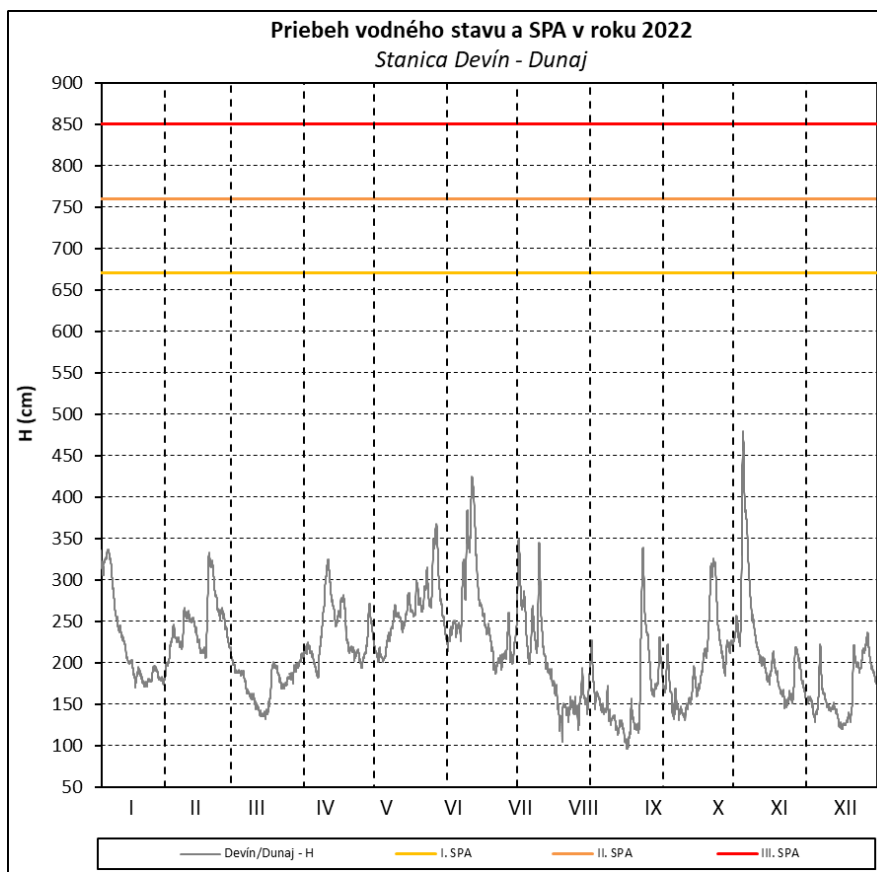


Obr. 1 Pribeh vodného stavu a prietoku v stanici Moravský Svätý Ján – Morava

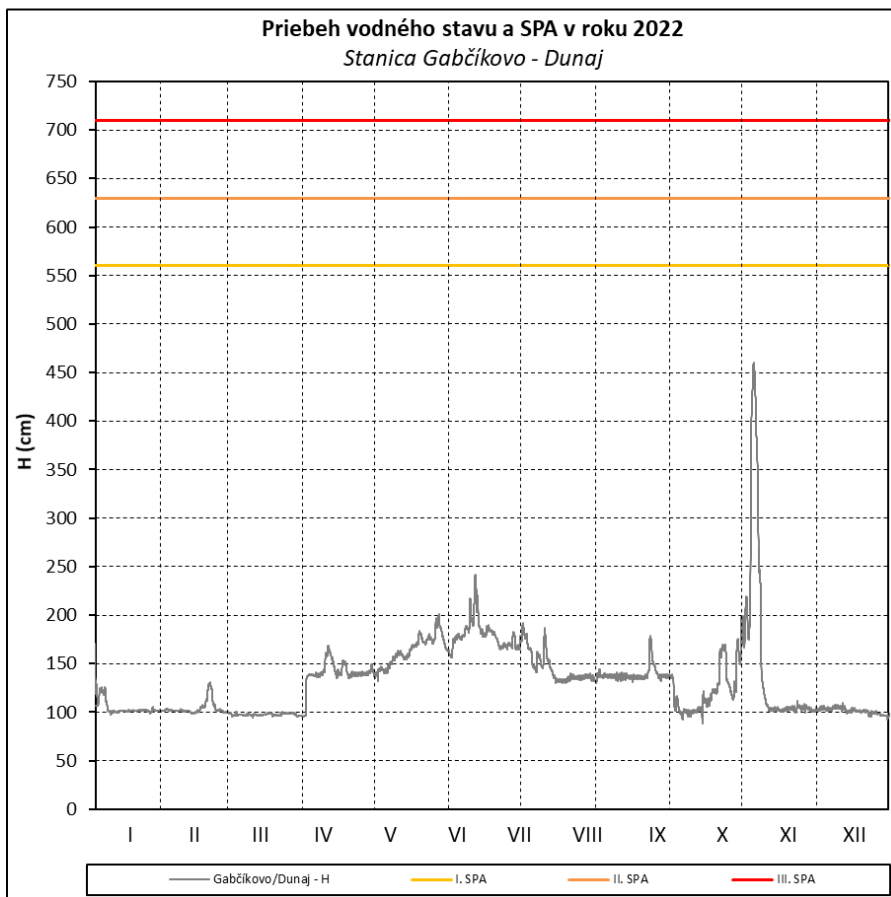
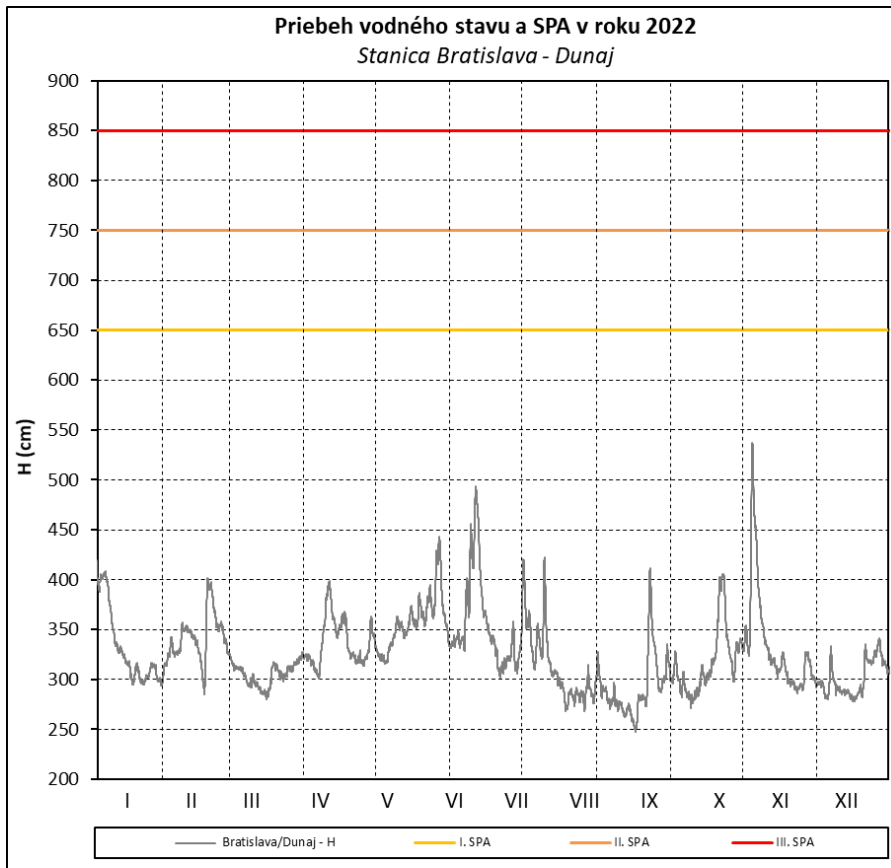


Obr. 2 Priebeh vodného stavu a prietoku v stanici Záhorská Ves – Morava

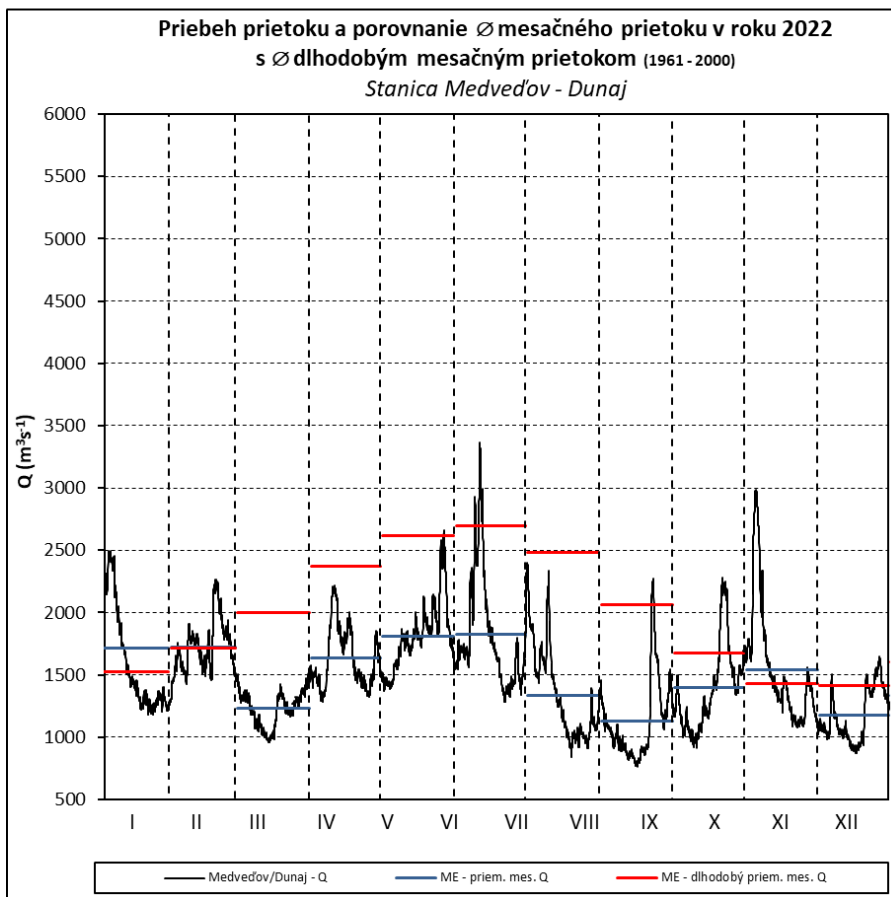
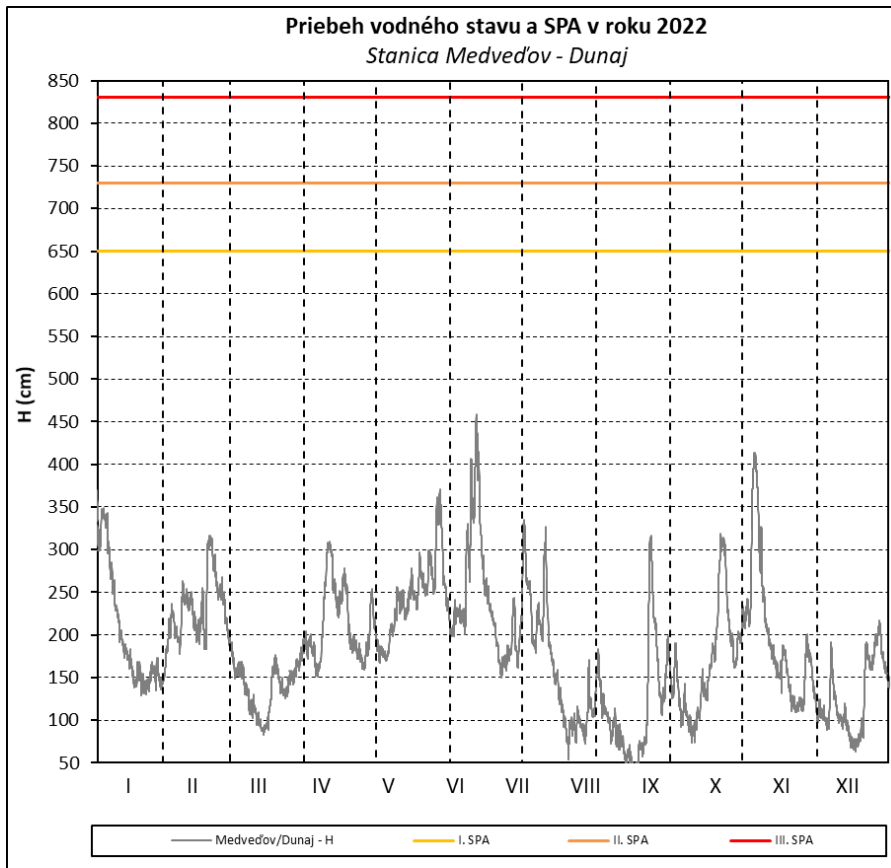
Povodie Dunaja



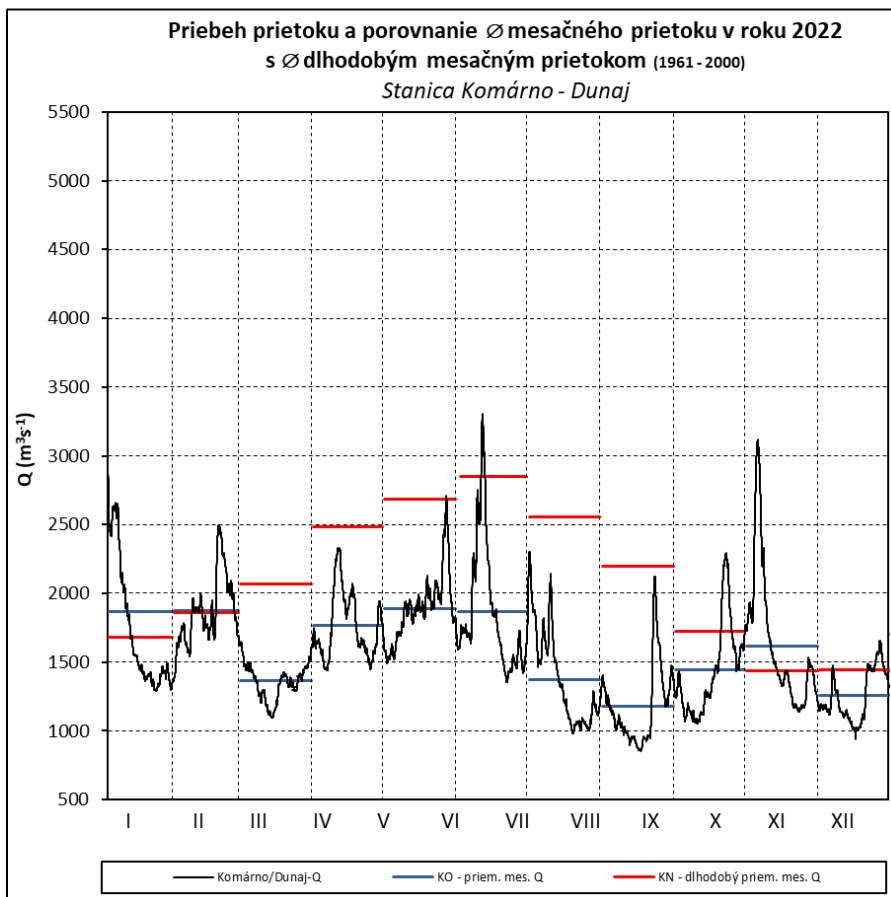
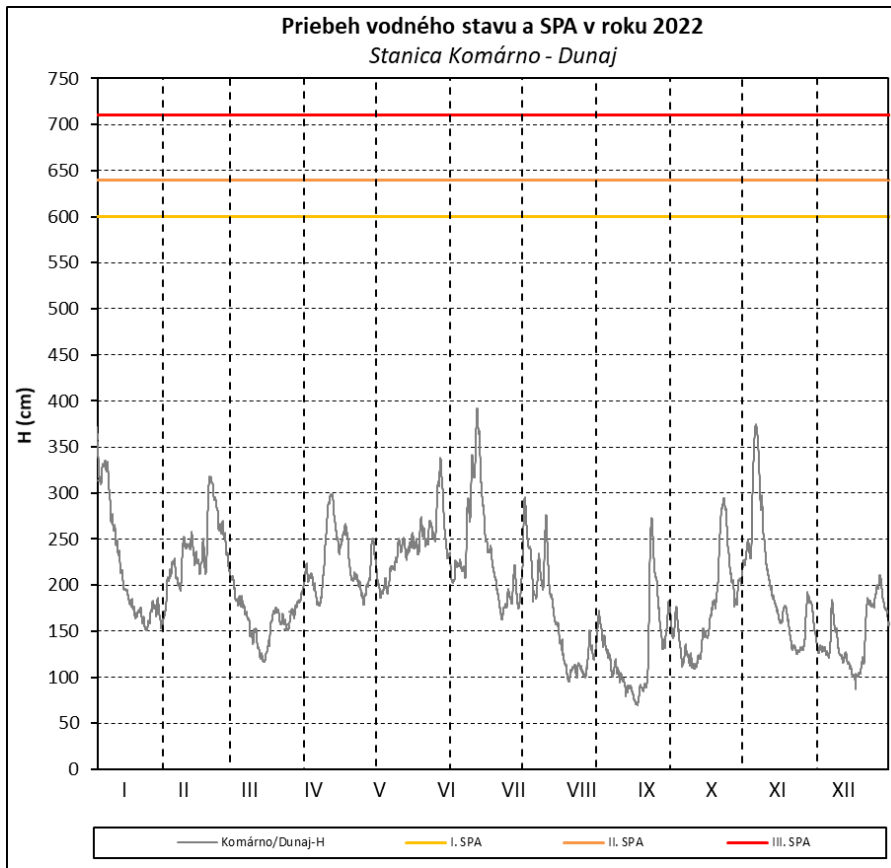
Obr. 3 Priebeh vodného stavu a prietoku v stanici Devín - Dunaj



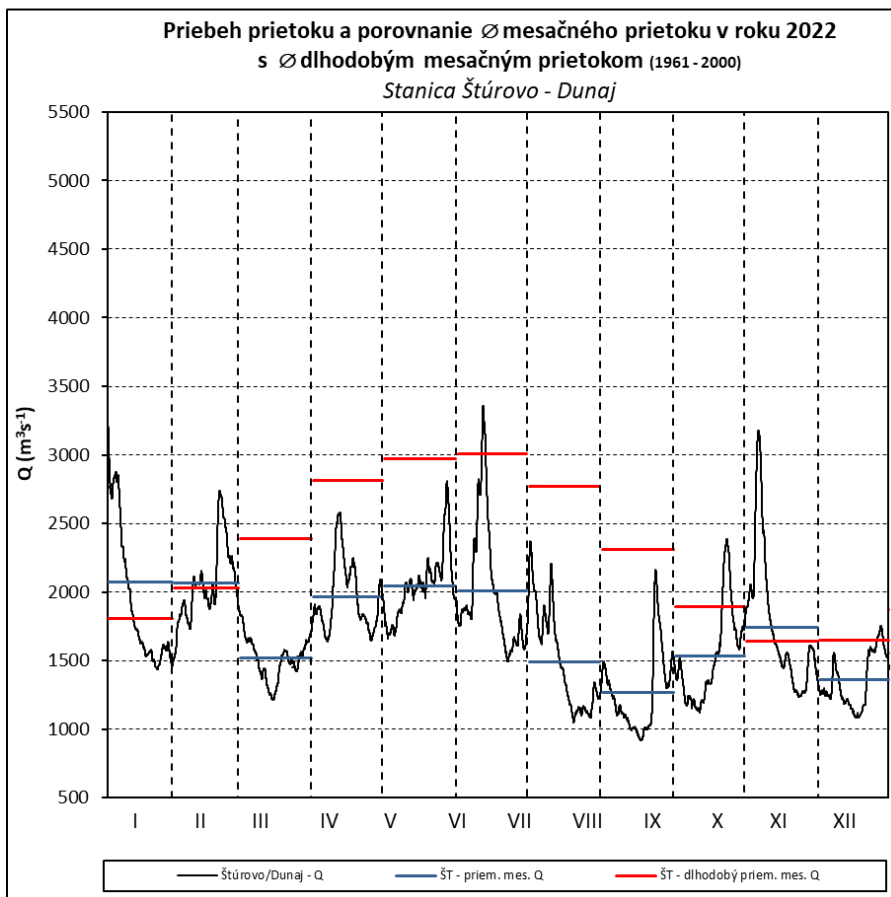
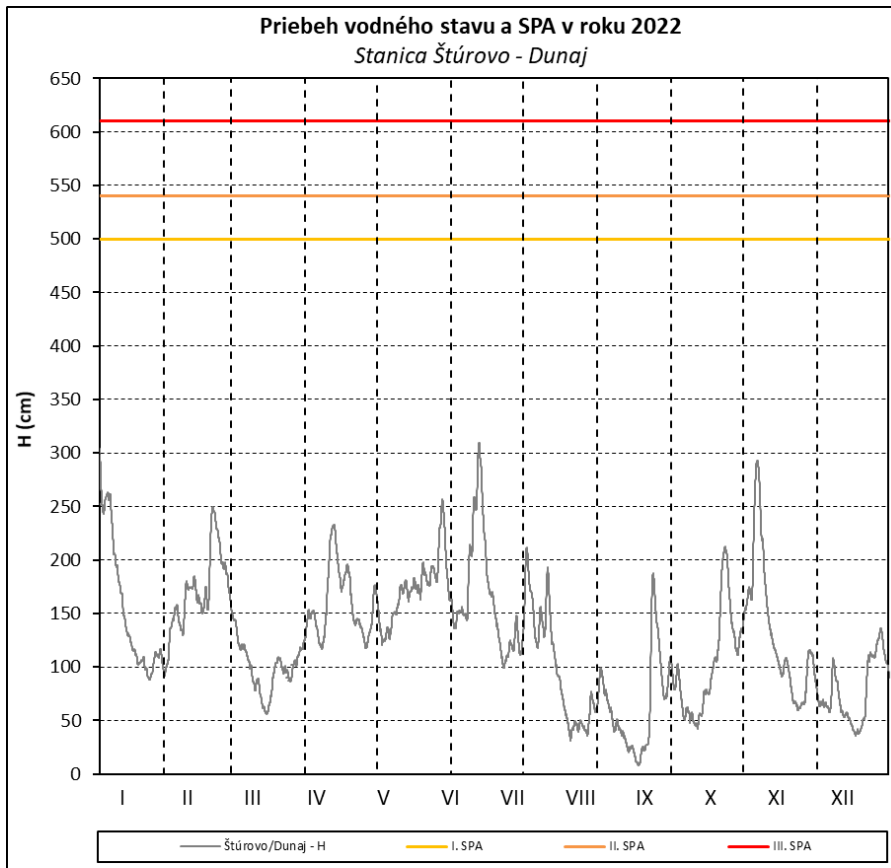
Obr. 4 Priebeh vodného stavu v staniach Bratislava – Dunaj a Gabčíkovo – Dunaj



Obr. 5 Priebeh vodného stavu a prietoku v stanici Medveďov – Dunaj

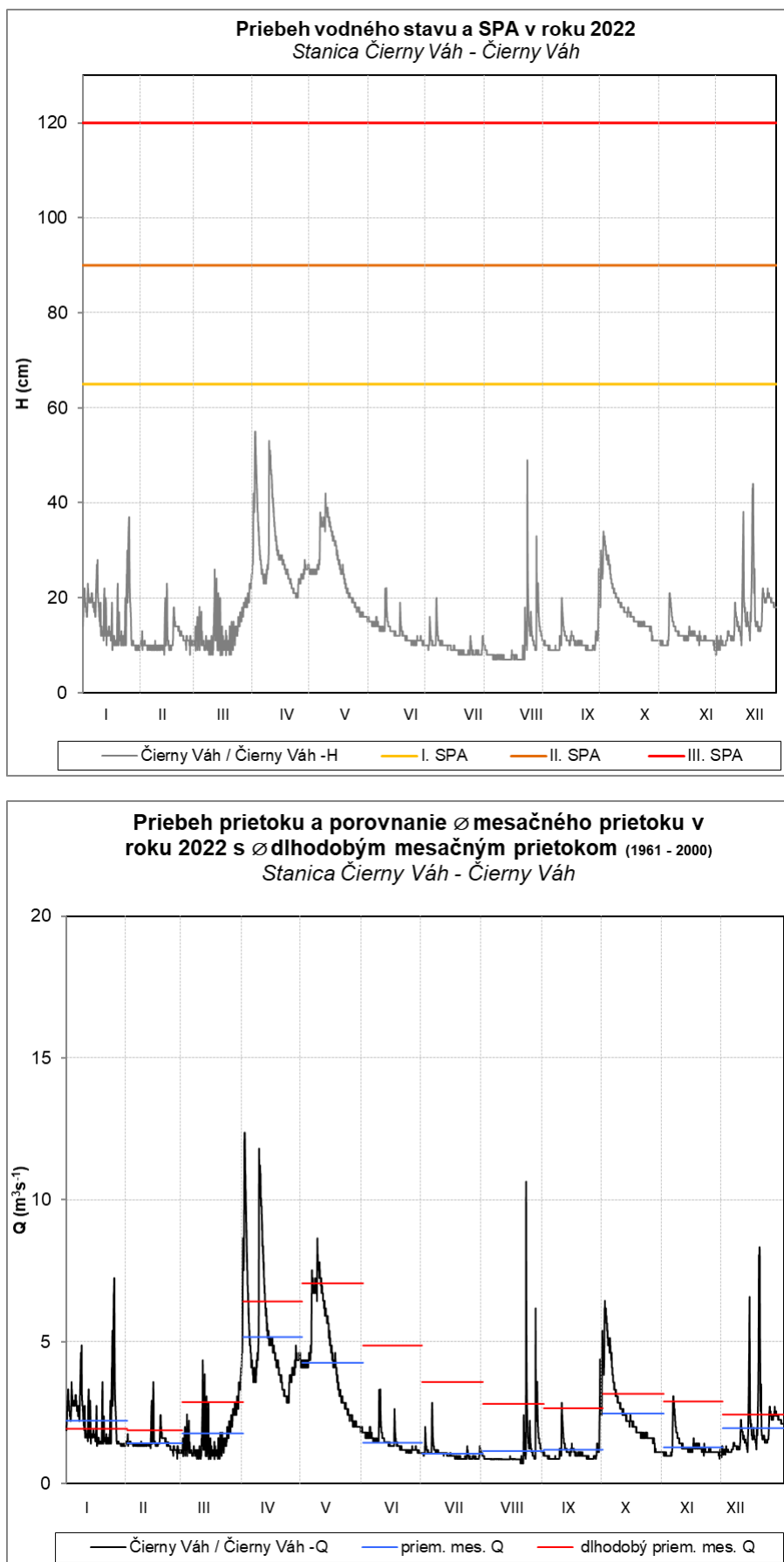


Obr. 6 Priebeh vodného stavu a prietoku v stanici Komárno – Dunaj

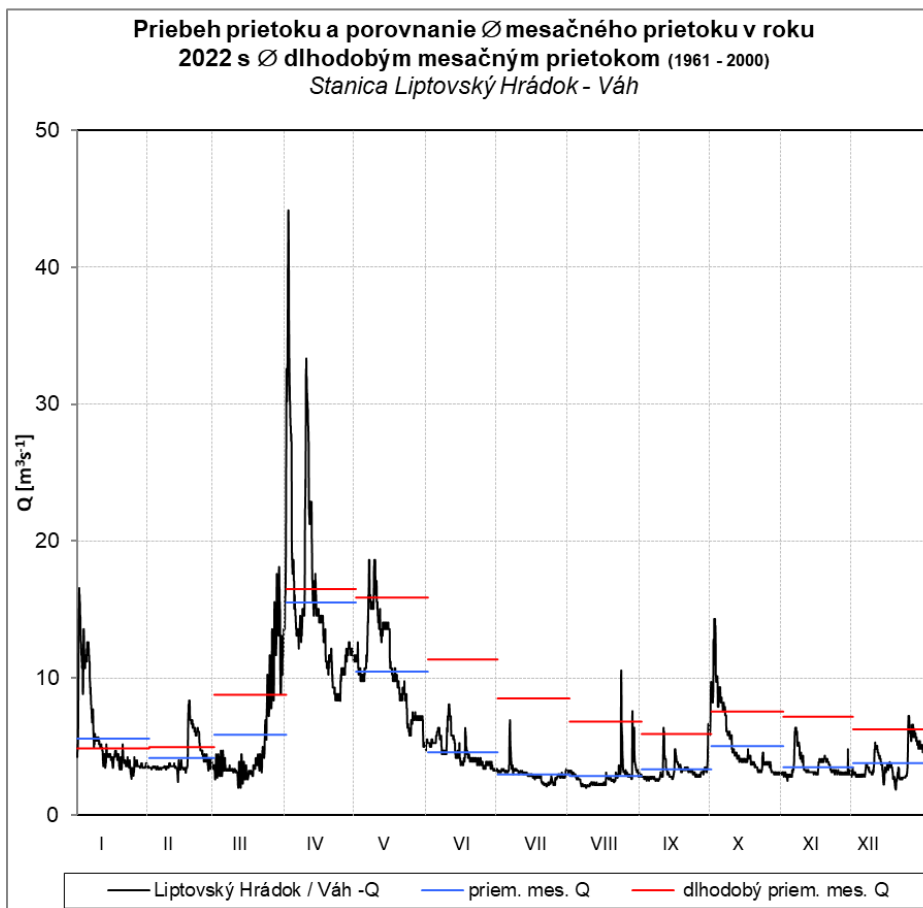
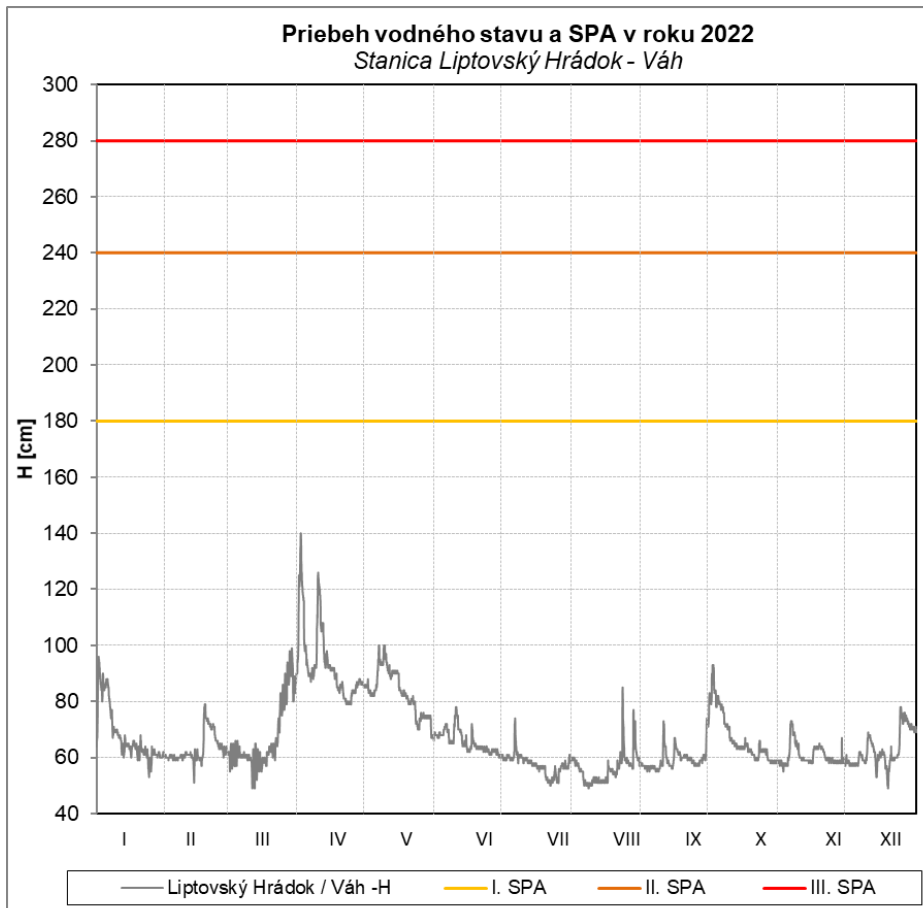


Obr. 7 Priebeh vodného stavu a prietoku v stanici Štúrovo – Dunaj

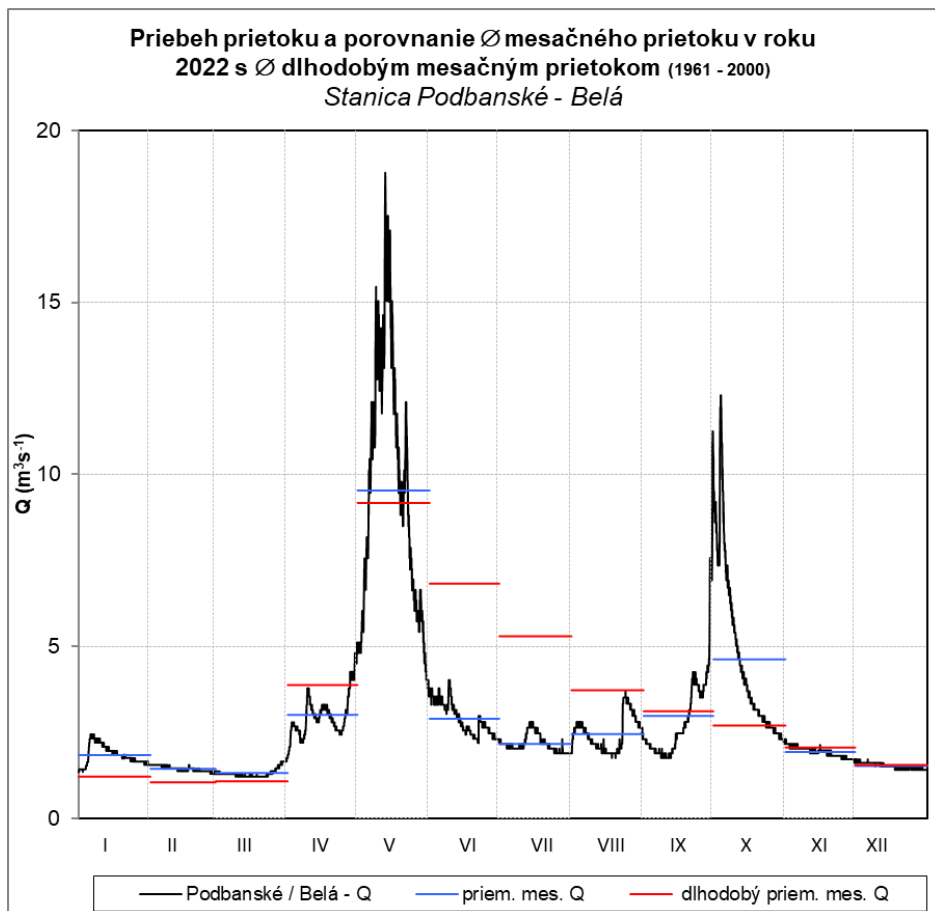
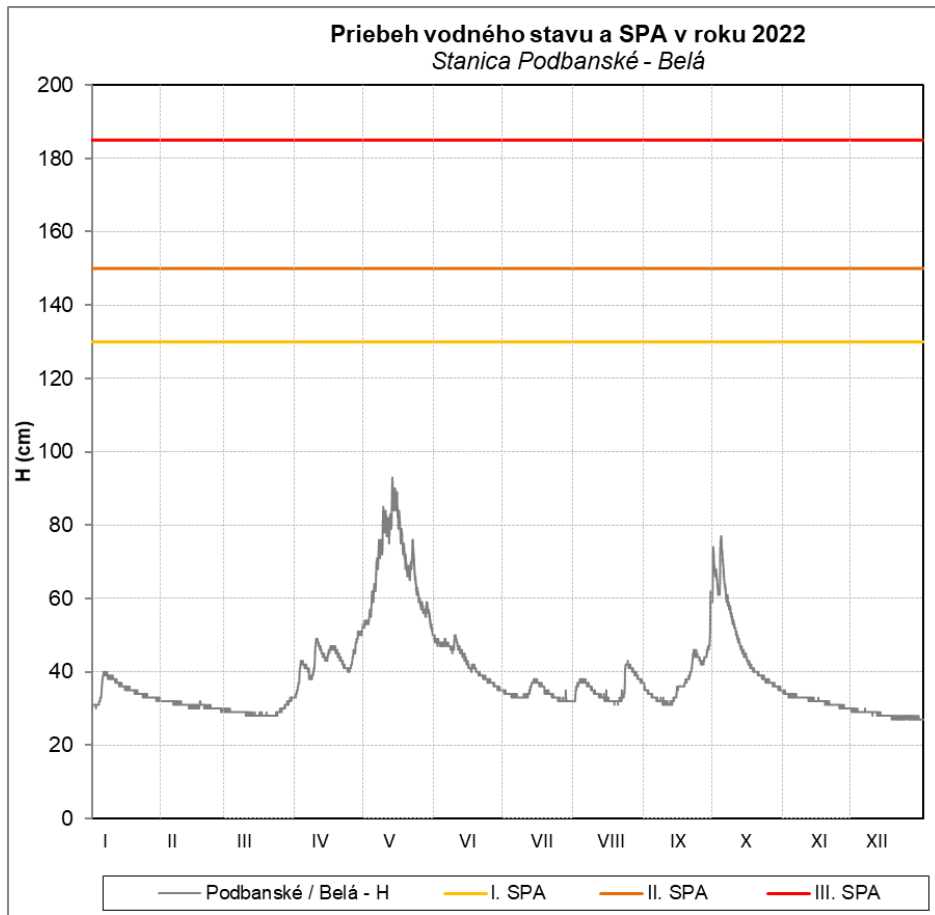
Povodie Váhu



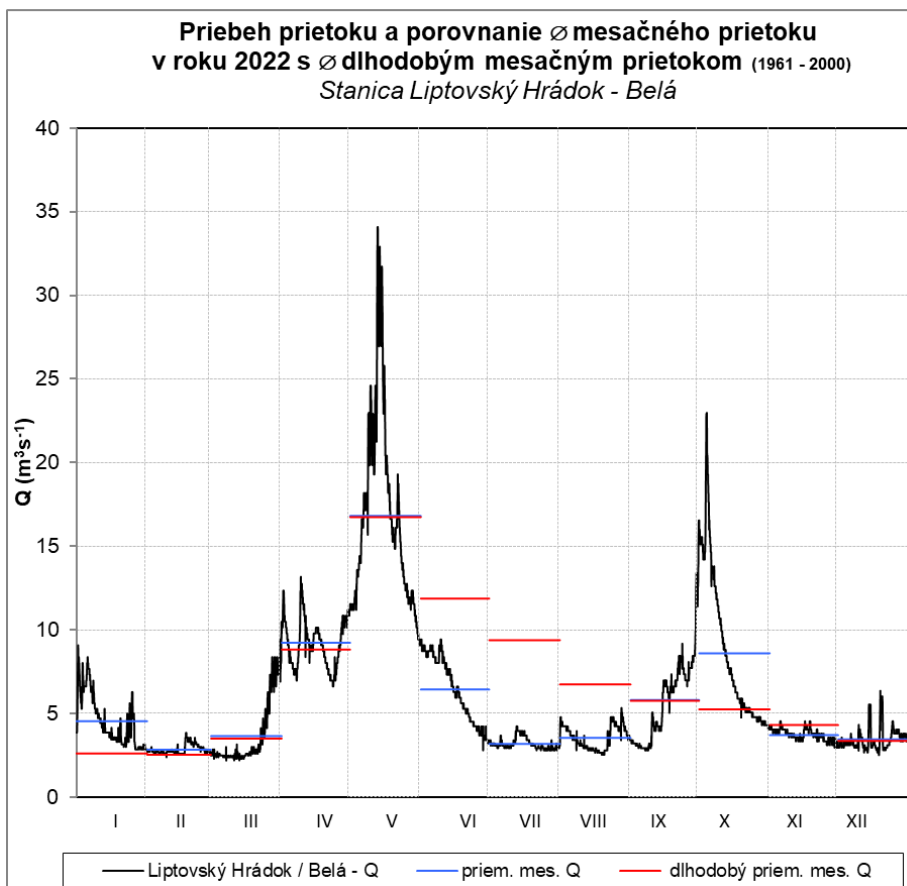
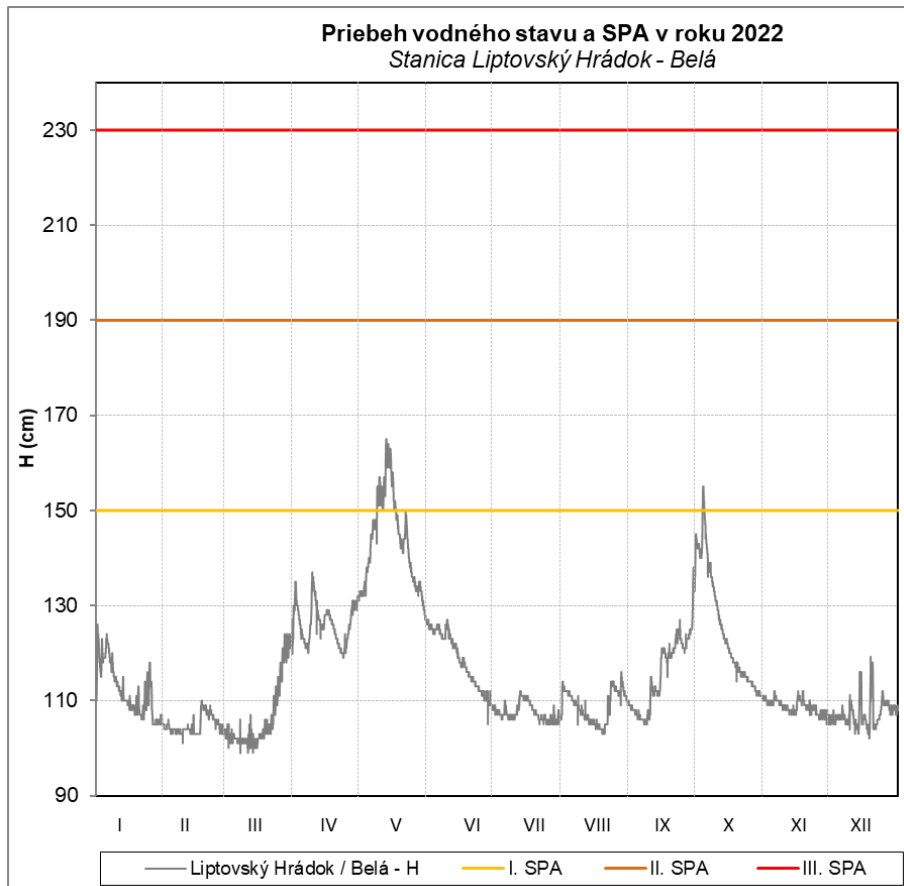
Obr. 8 Priebeh vodného stavu a prietoku v stanici Čierny Váh – Čierny Váh



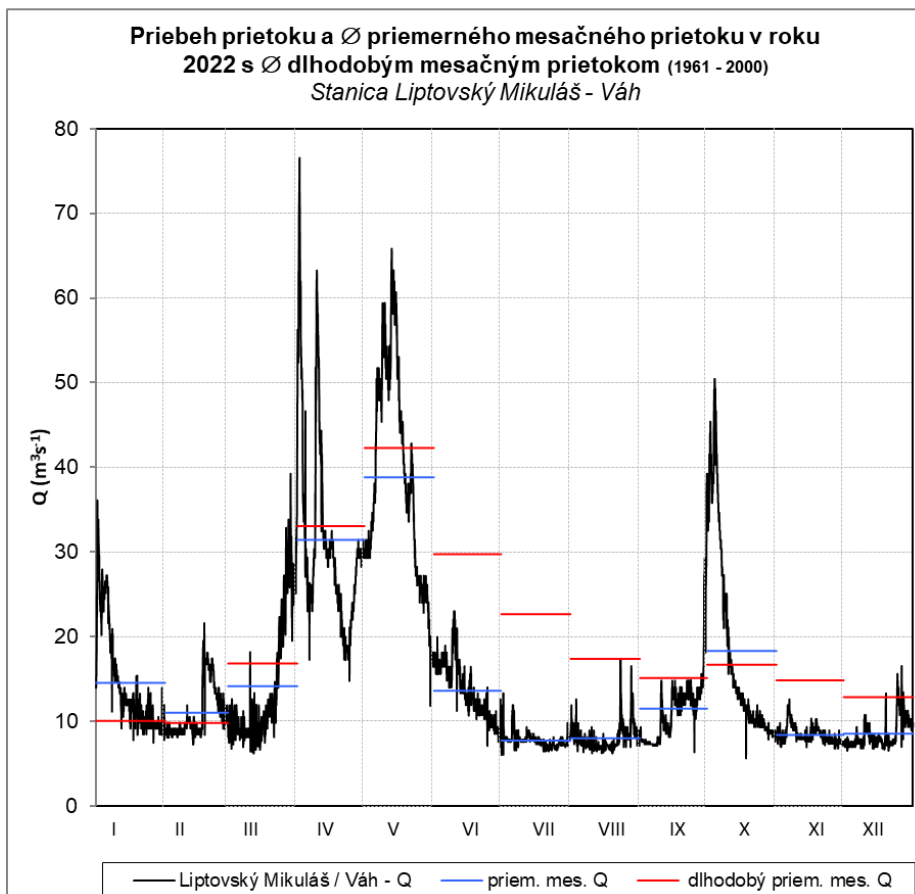
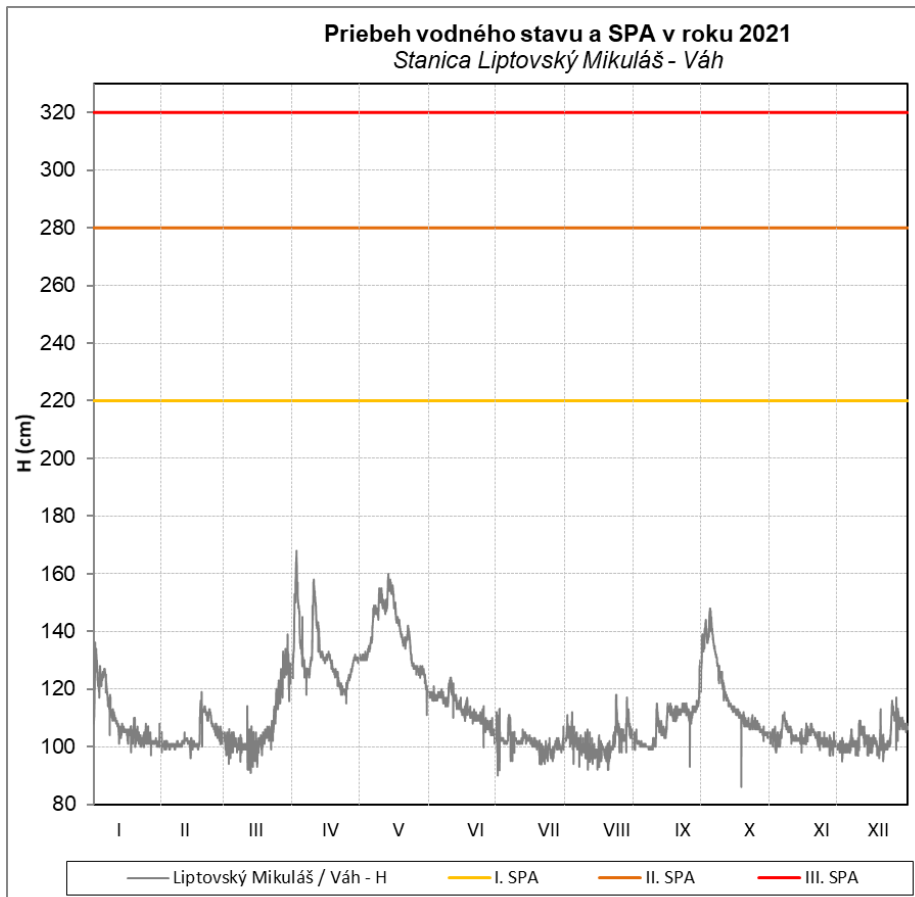
Obr. 9 Priebeh vodného stavu a prietoku v stanici Liptovský Hrádok – Váh



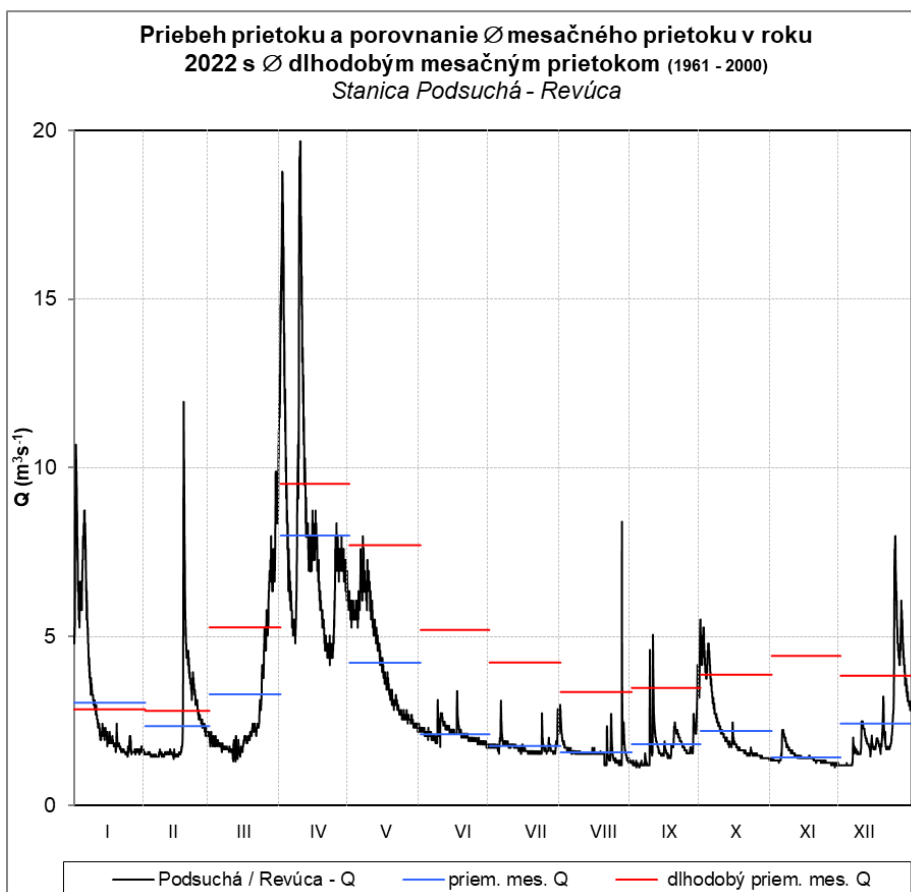
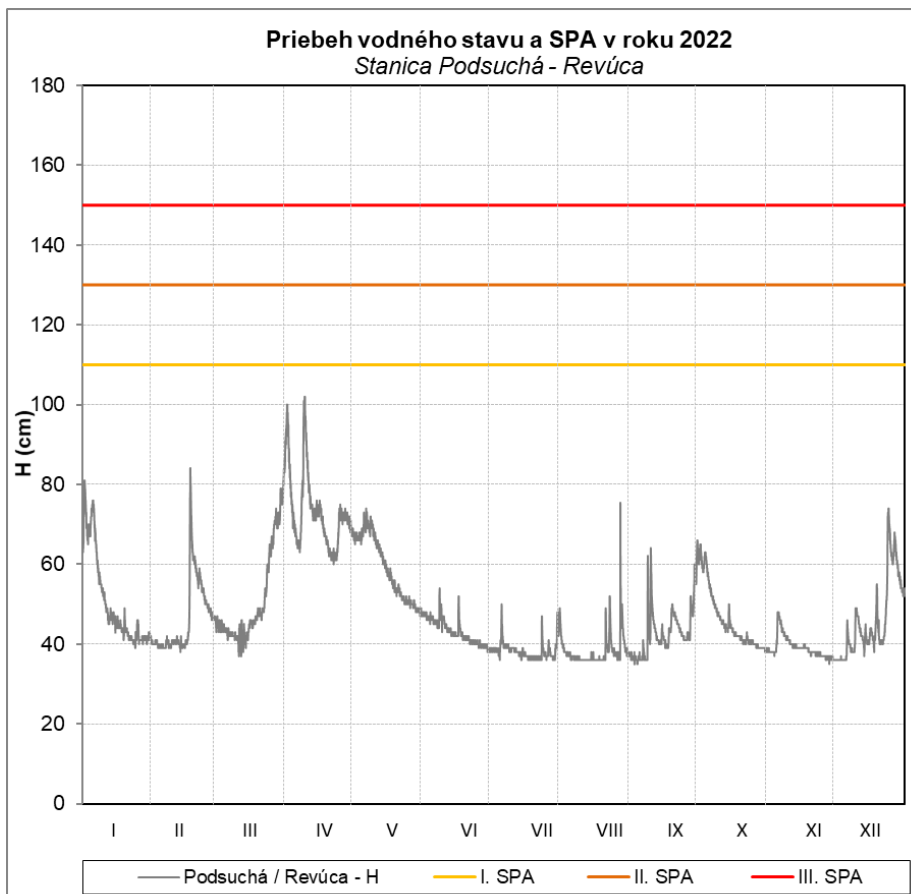
Obr. 10 Priebeh vodného stavu a prietoku v stanici Podbanské – Belá



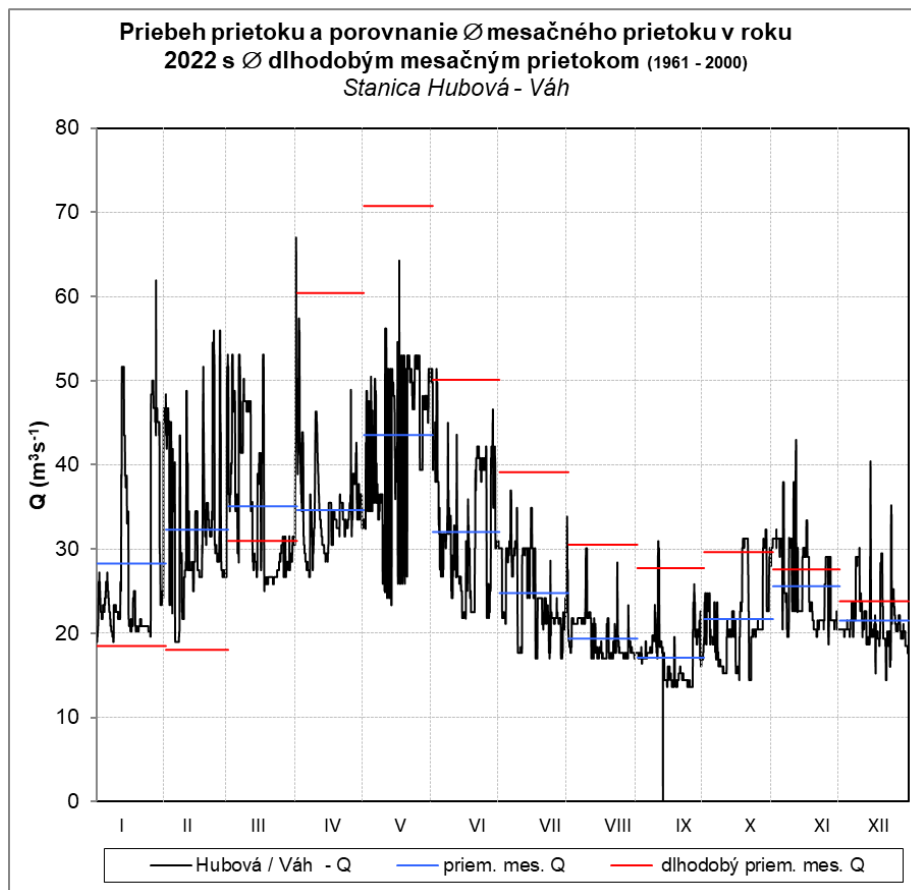
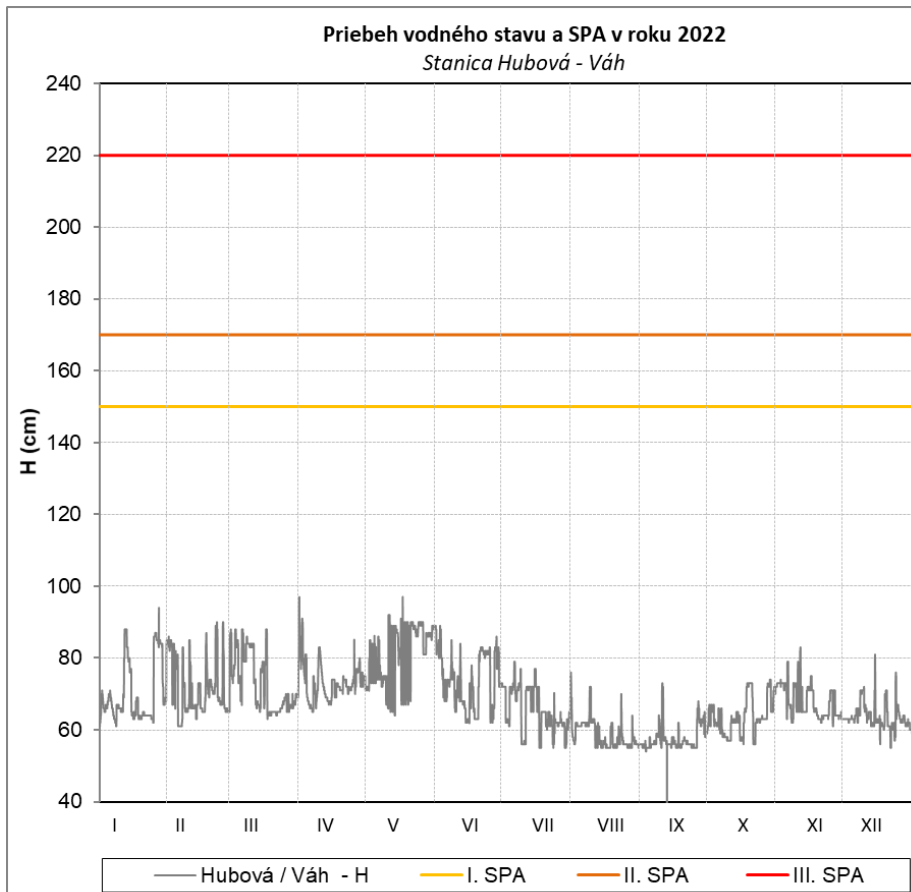
Obr. 11 Priebeh vodného stavu a prietoku v stanici Liptovský Hrádok – Belá



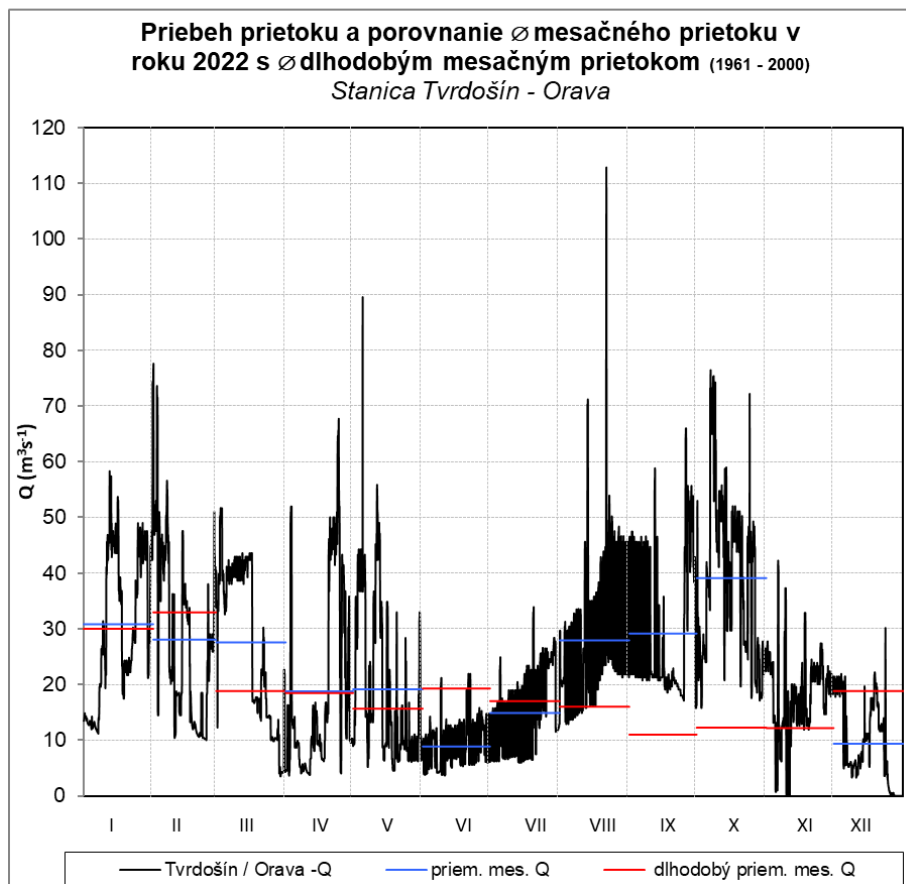
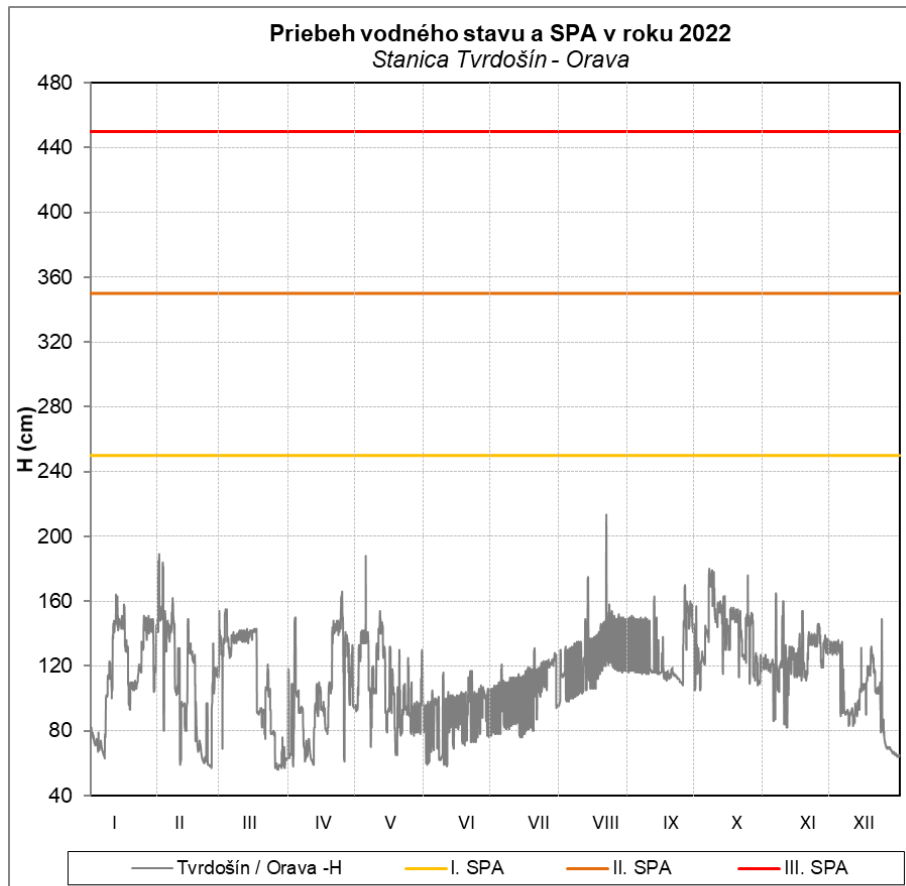
Obr. 12 Priebeh vodného stavu a prietoku v stanici Liptovský Mikuláš – Váh



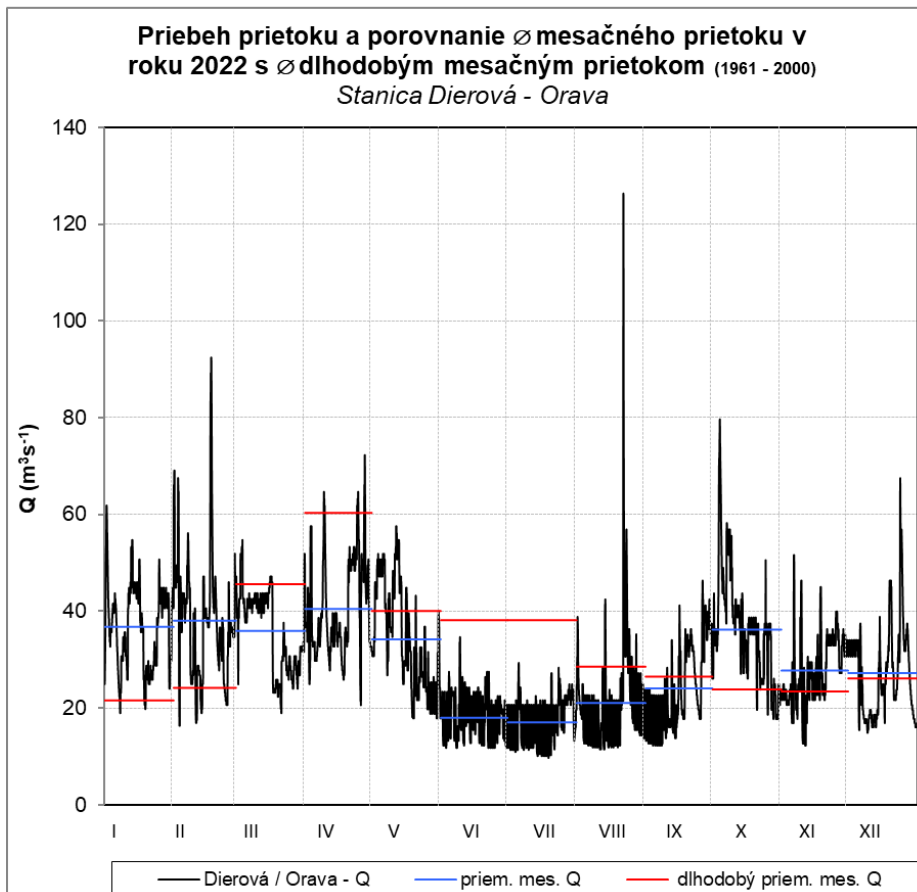
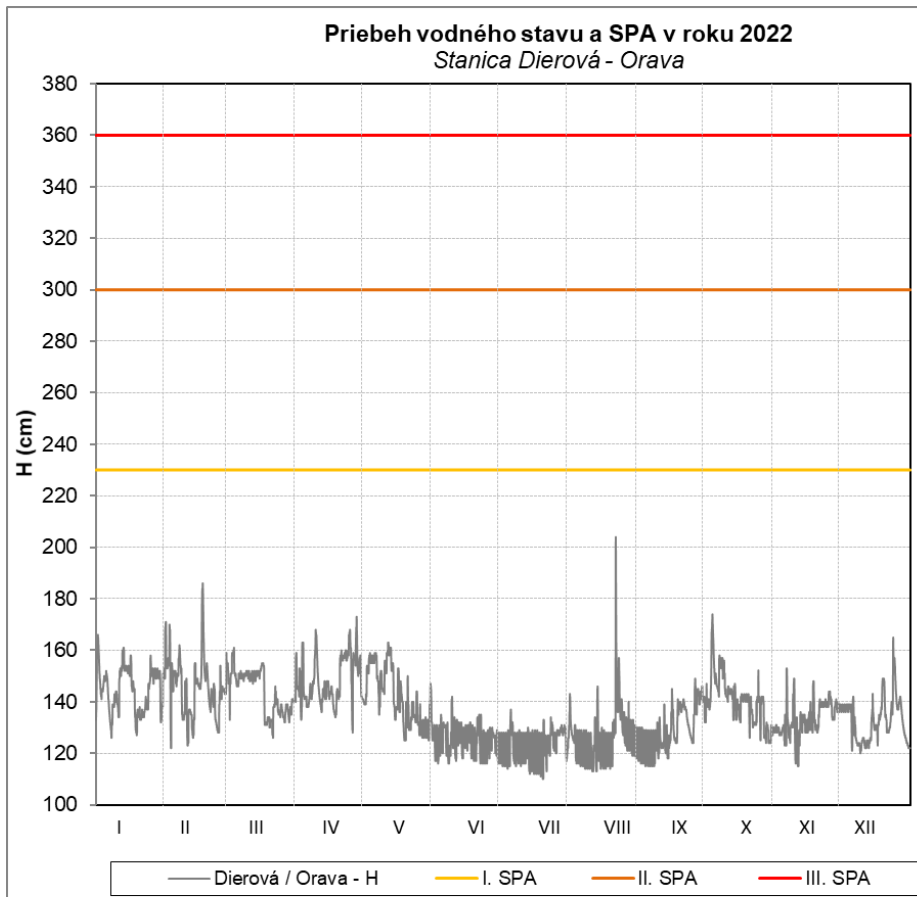
Obr. 13 Priebeh vodného stavu a prietoku v stanici Podsuchá – Revúca



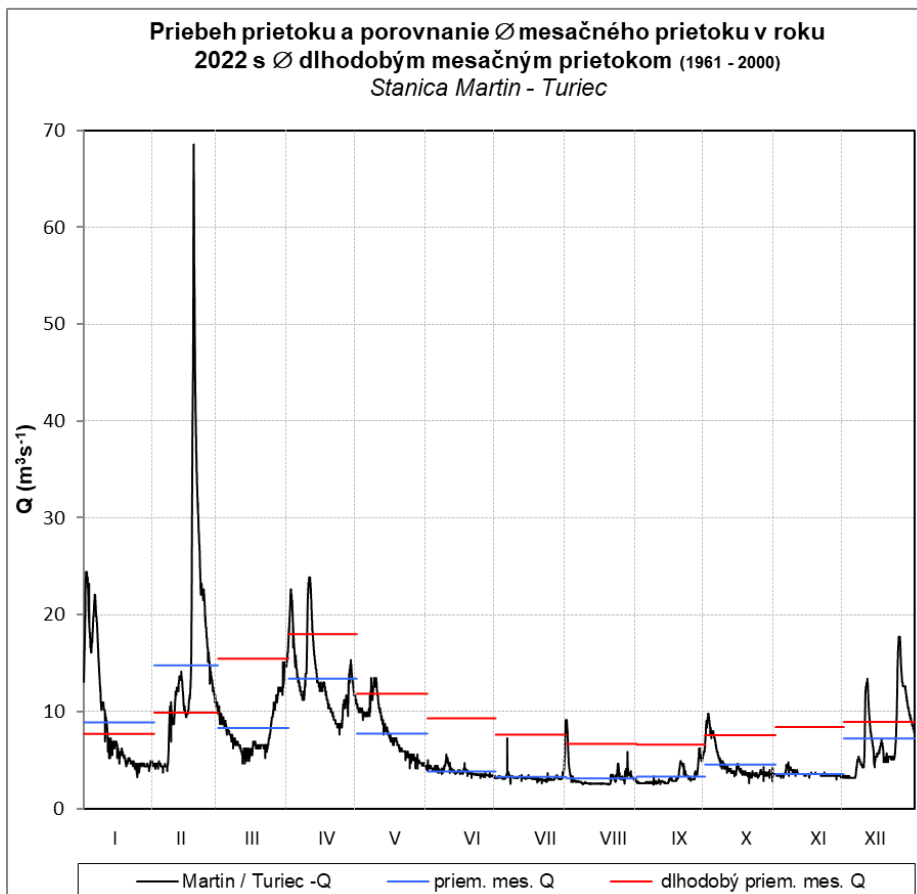
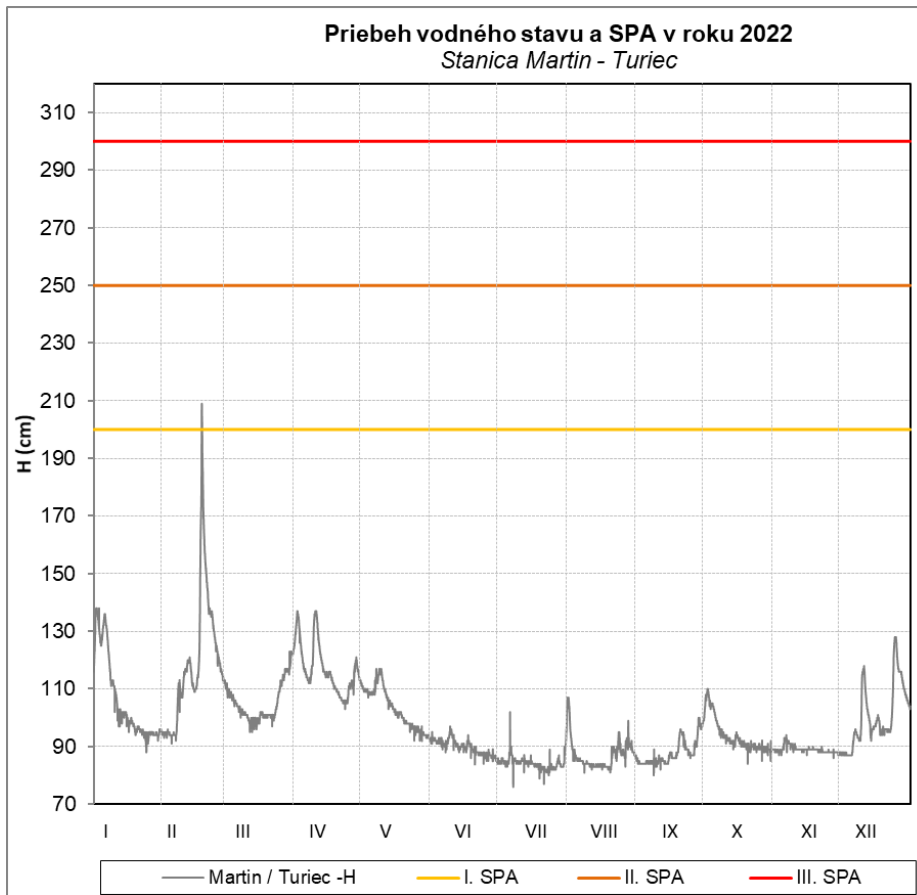
Obr. 14 Priebeh vodného stavu a prietoku v stanici Hubová – Váh



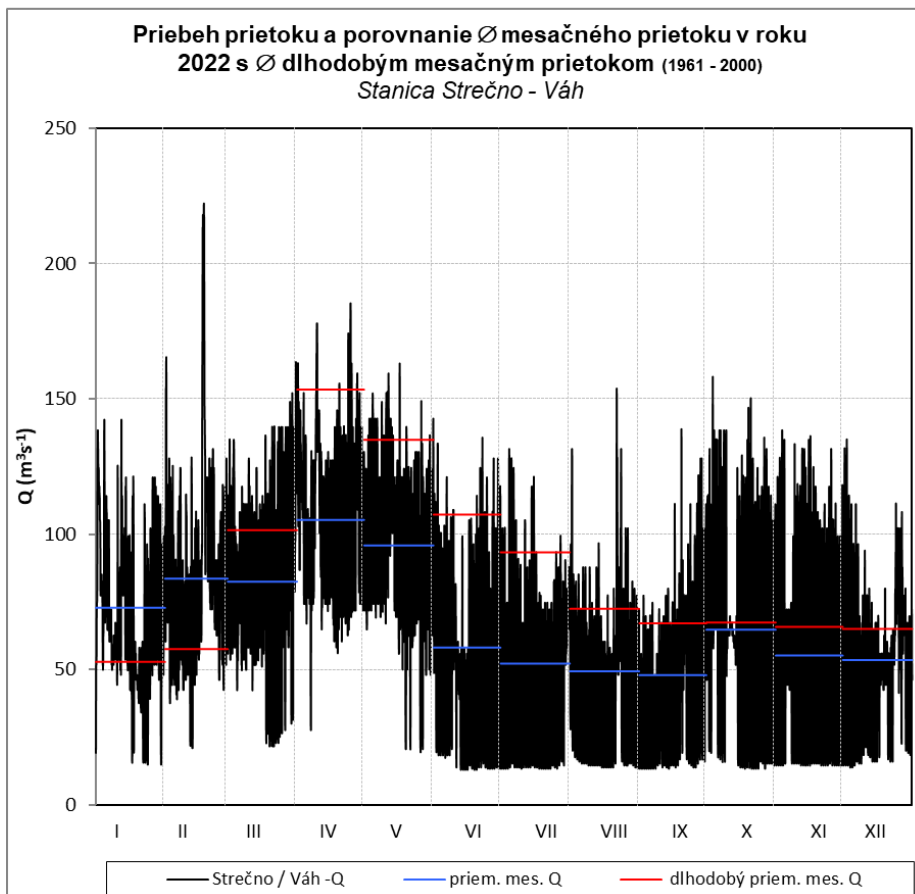
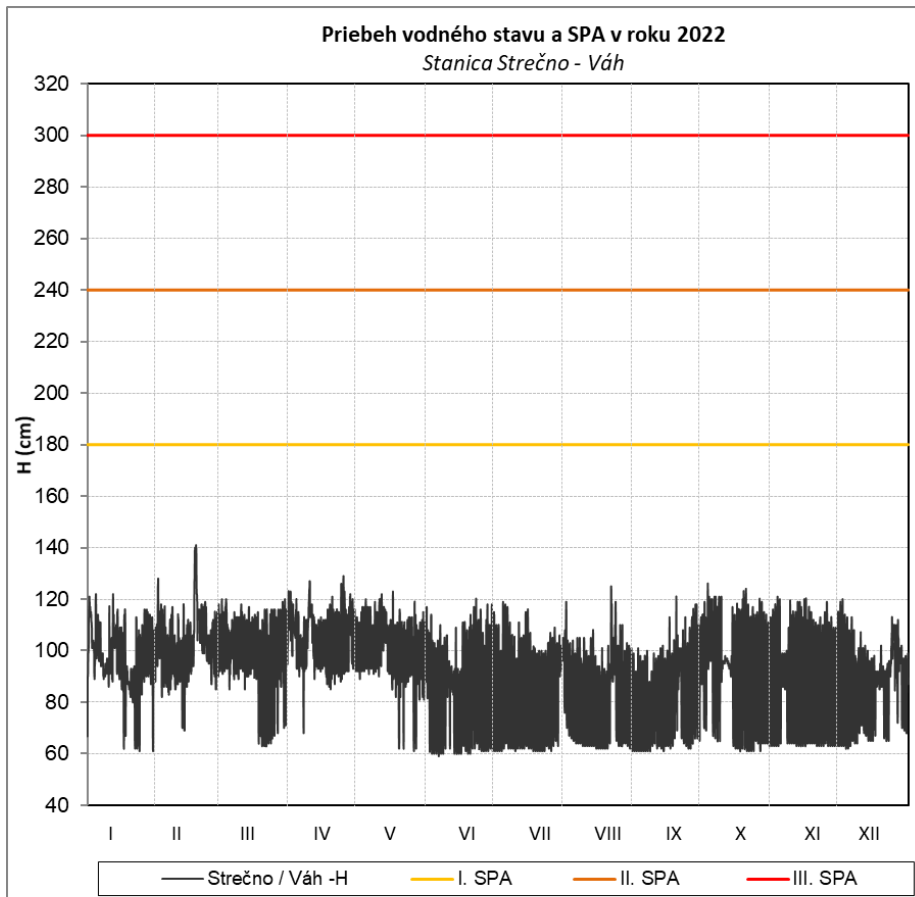
Obr. 15 Priebeh vodného stavu a prietoku v stanici Tvrdošín – Orava



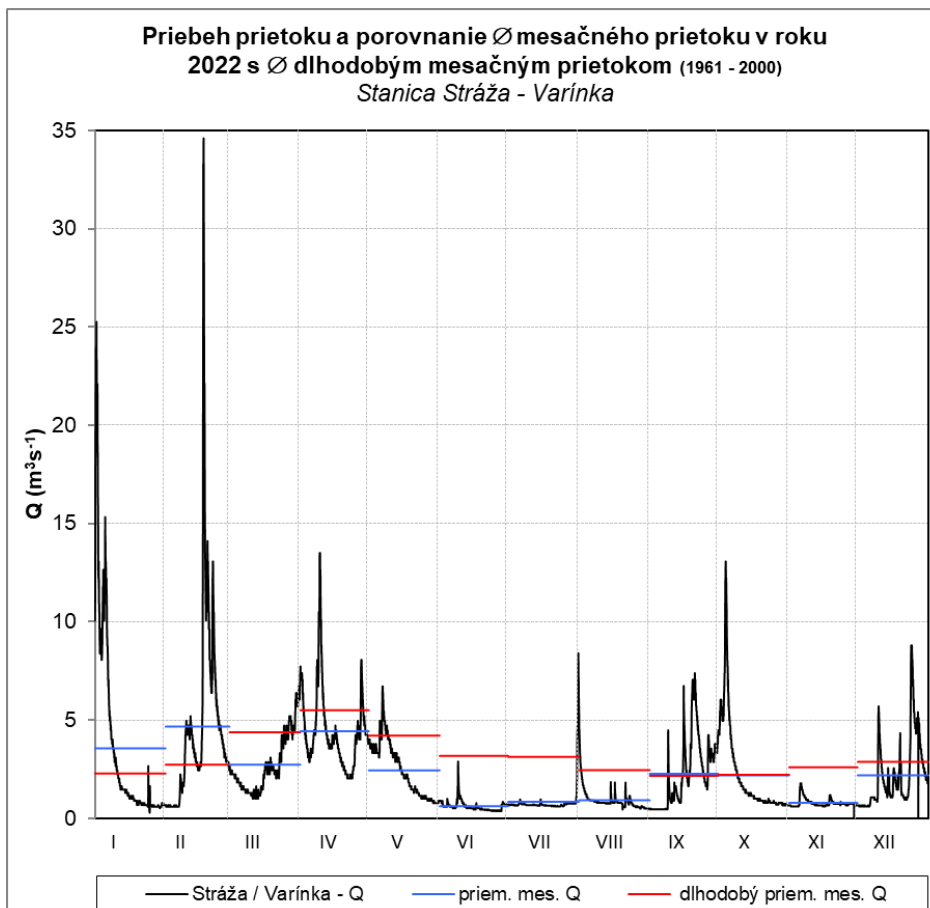
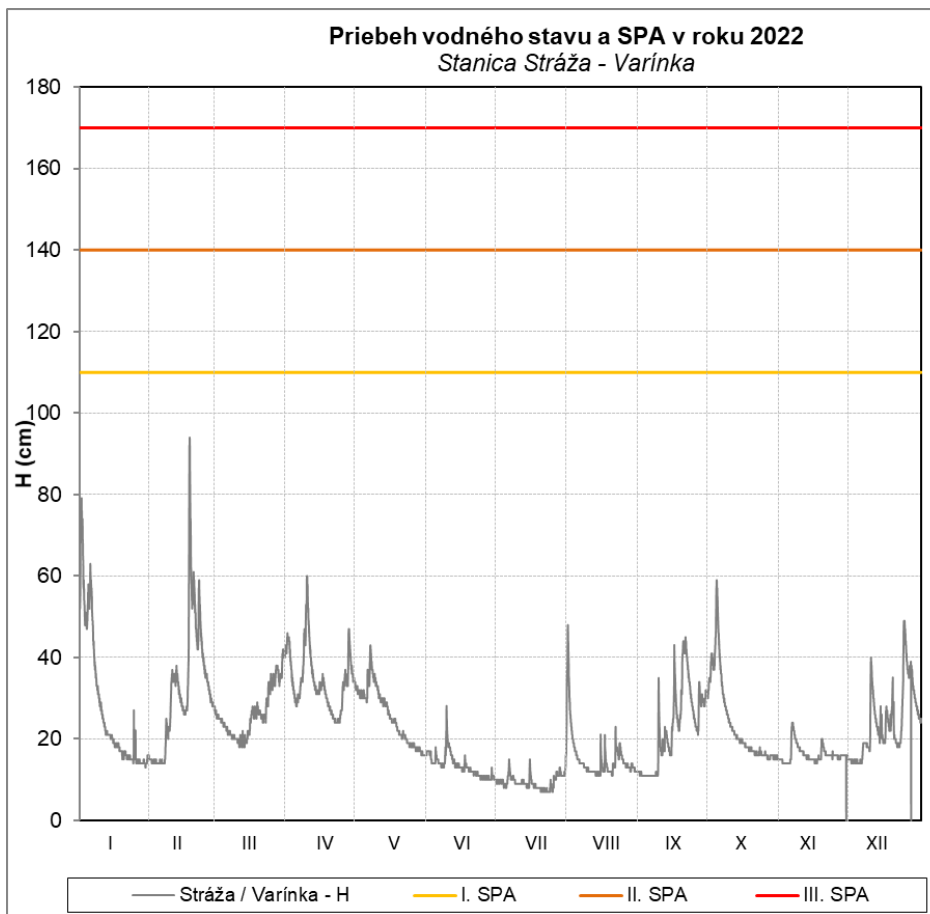
Obr. 16 Priebeh vodného stavu a prietoku v stanici Dierová – Orava



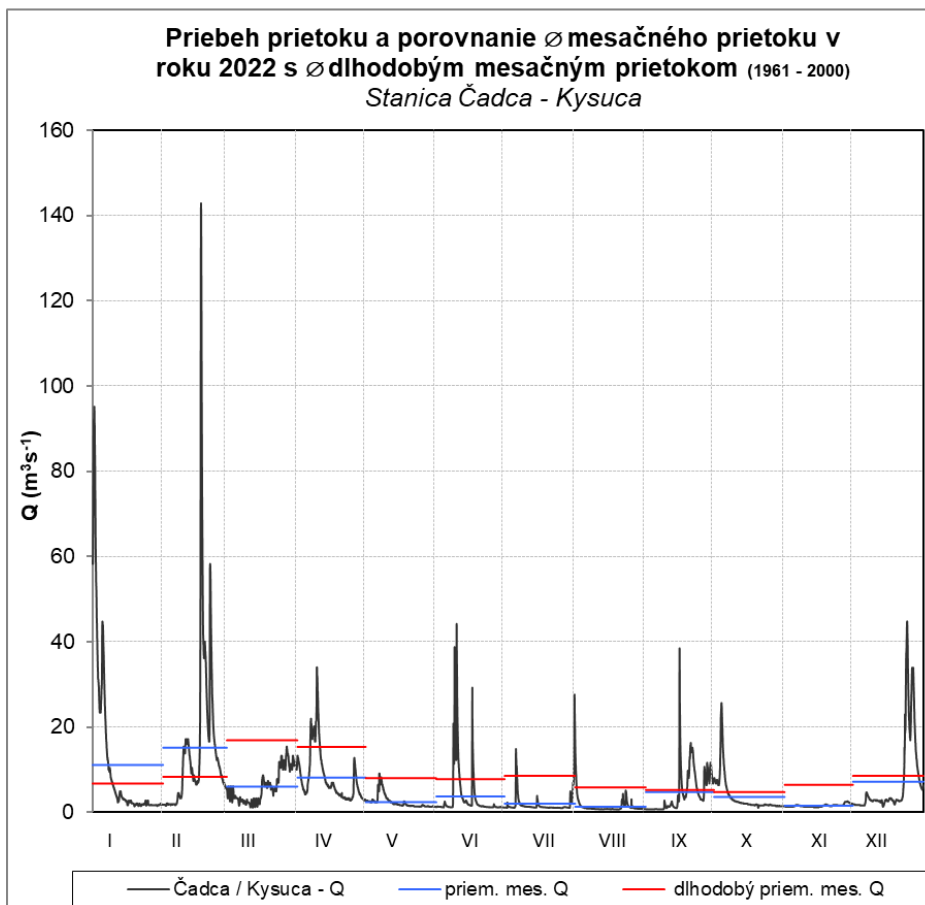
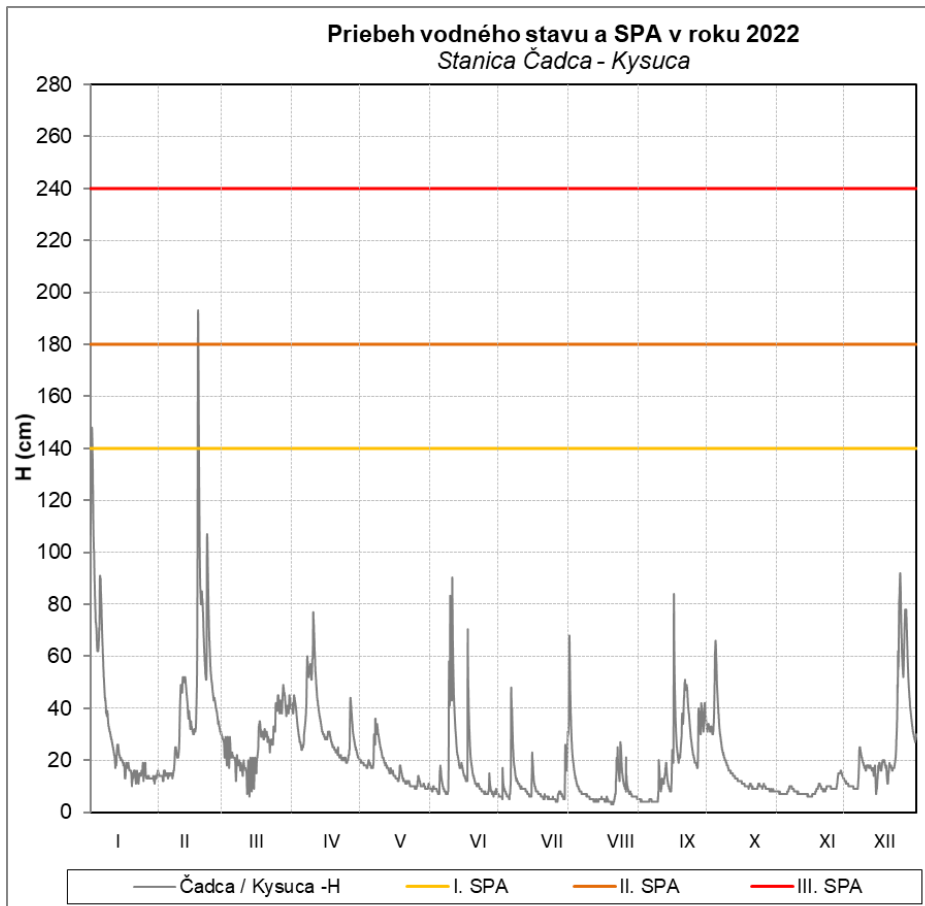
Obr. 17 Priebeh vodného stavu a prietoku v stanici Martin – Turiec



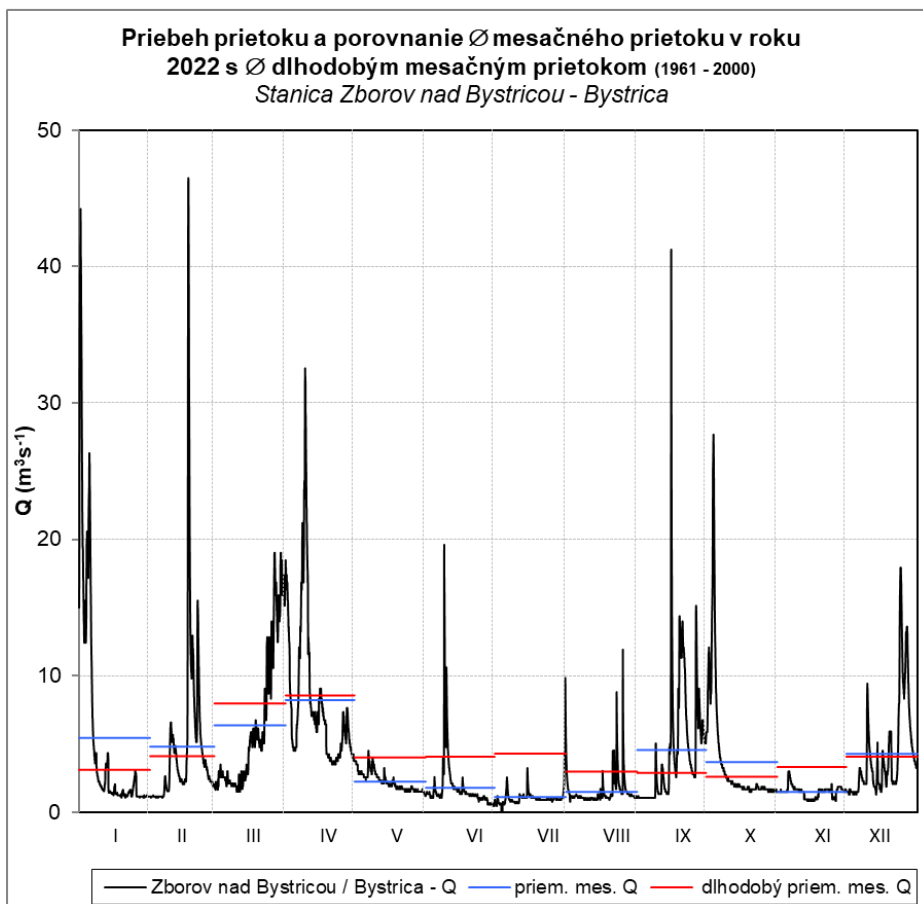
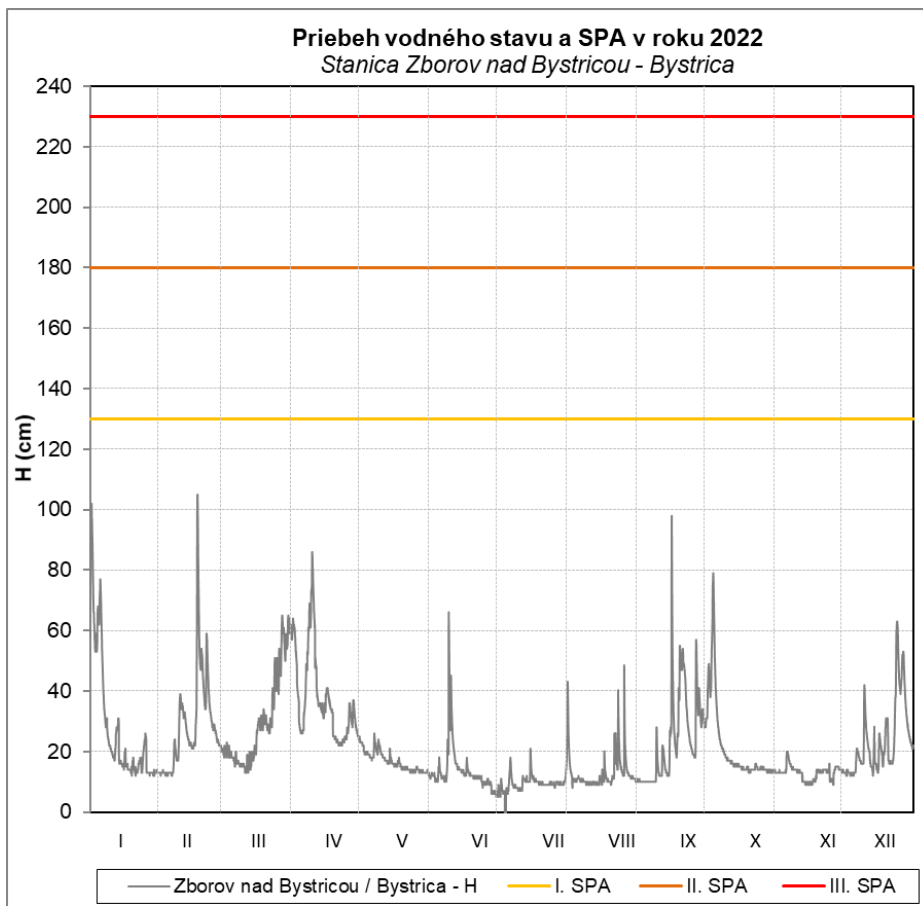
Obr. 18 Priebeh vodného stavu a prietoku v stanici Strečno – Váh



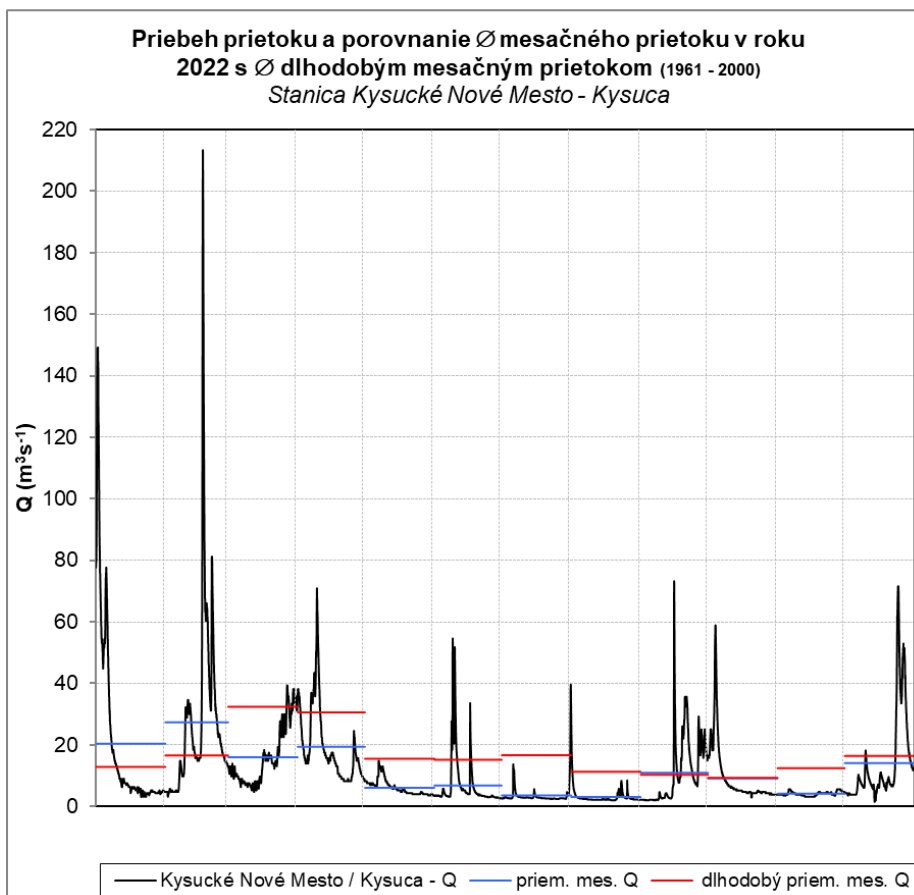
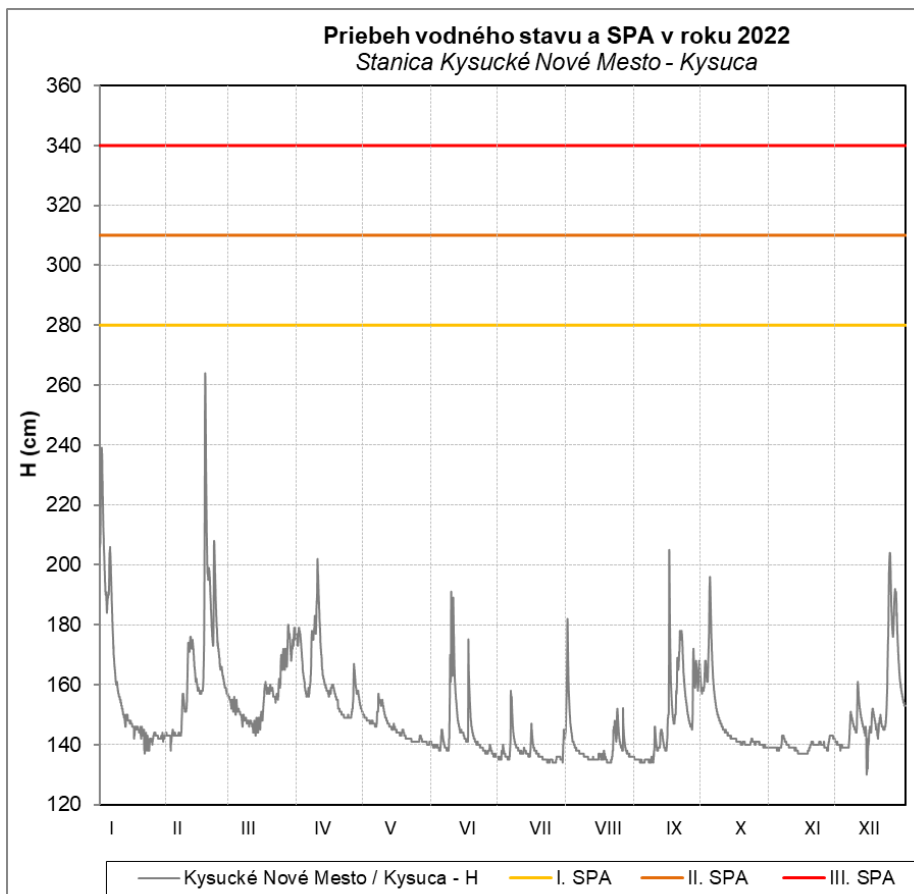
Obr. 19 Priebeh vodného stavu a prietoku v stanici Stráža – Varínka



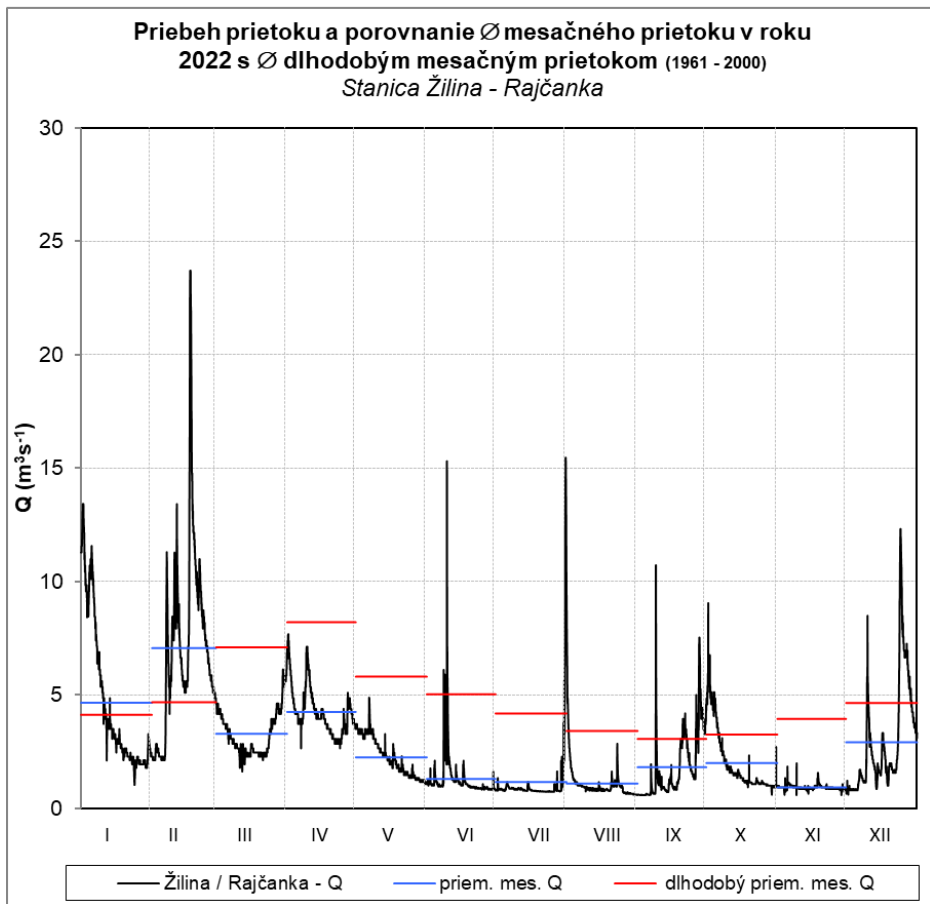
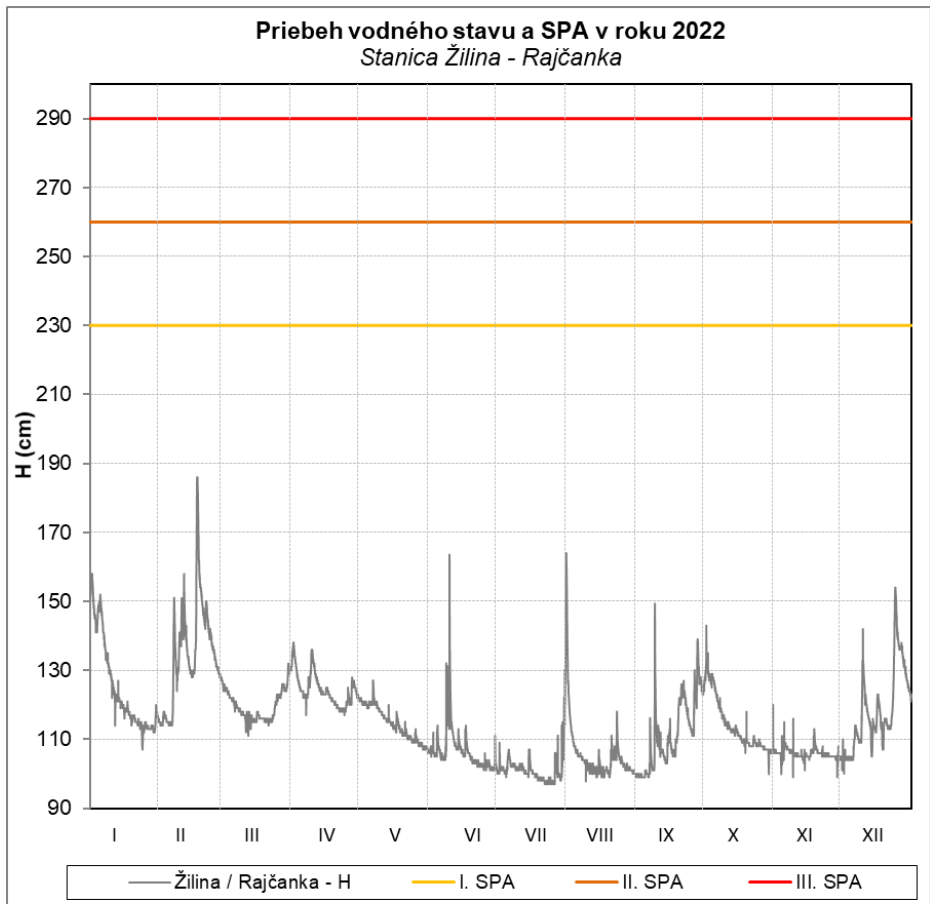
Obr. 20 Priebeh vodného stavu a prietoku v stanici Čadca – Kysuca



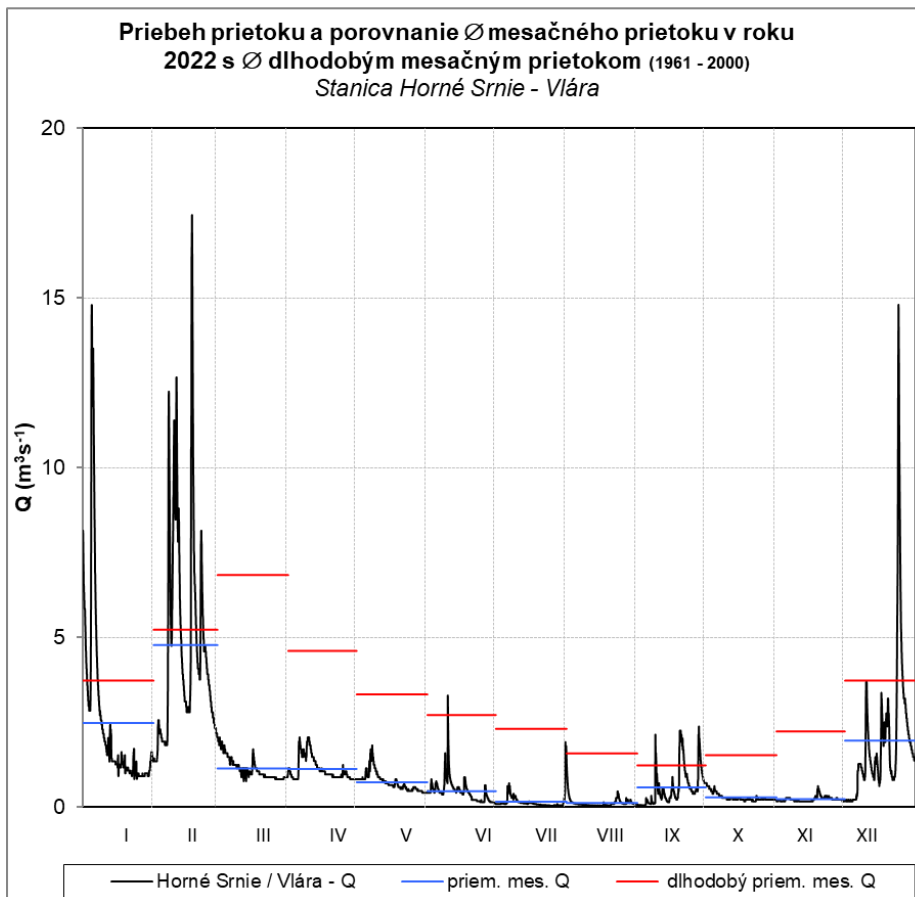
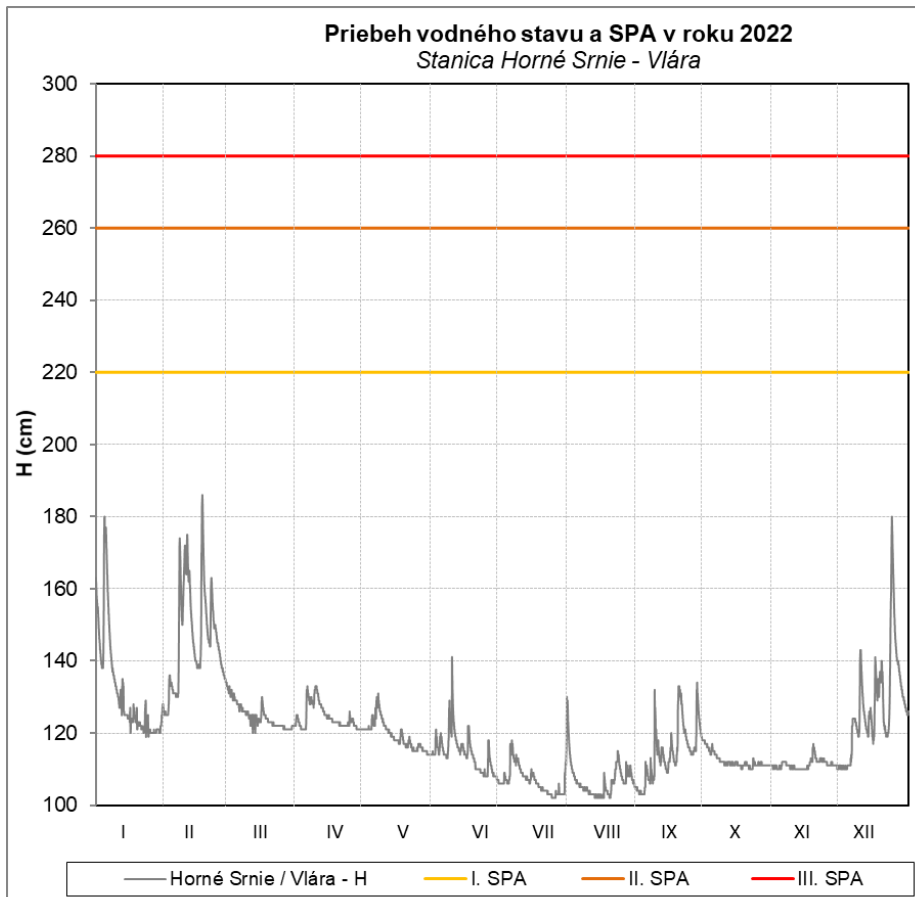
Obr. 21 Priebeh vodného stavu a prietoku v stanici Zborov nad Bystricou – Bystrica



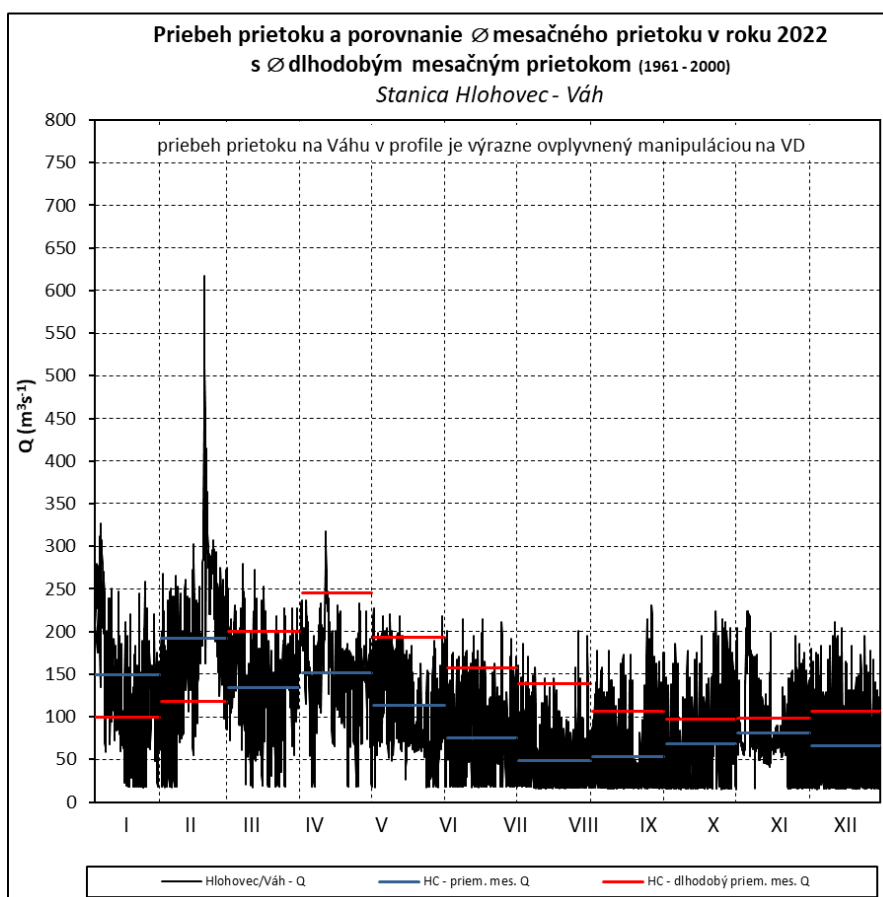
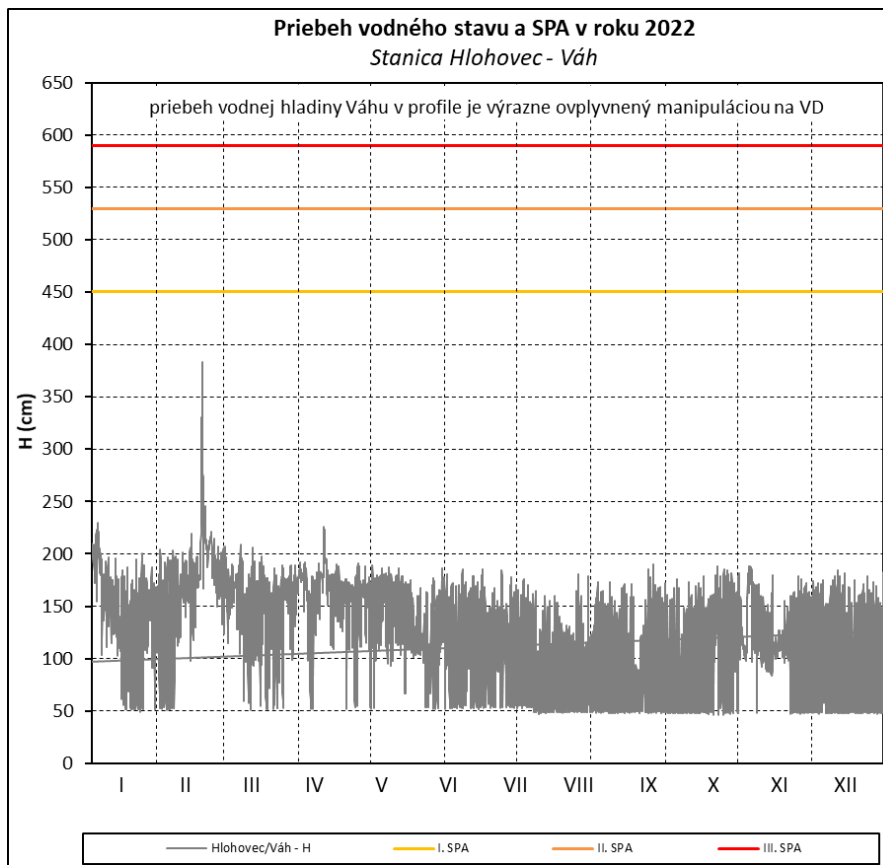
Obr. 22 Priebeh vodného stavu a prietoku v stanici Kysucké Nové Mesto – Kysuca



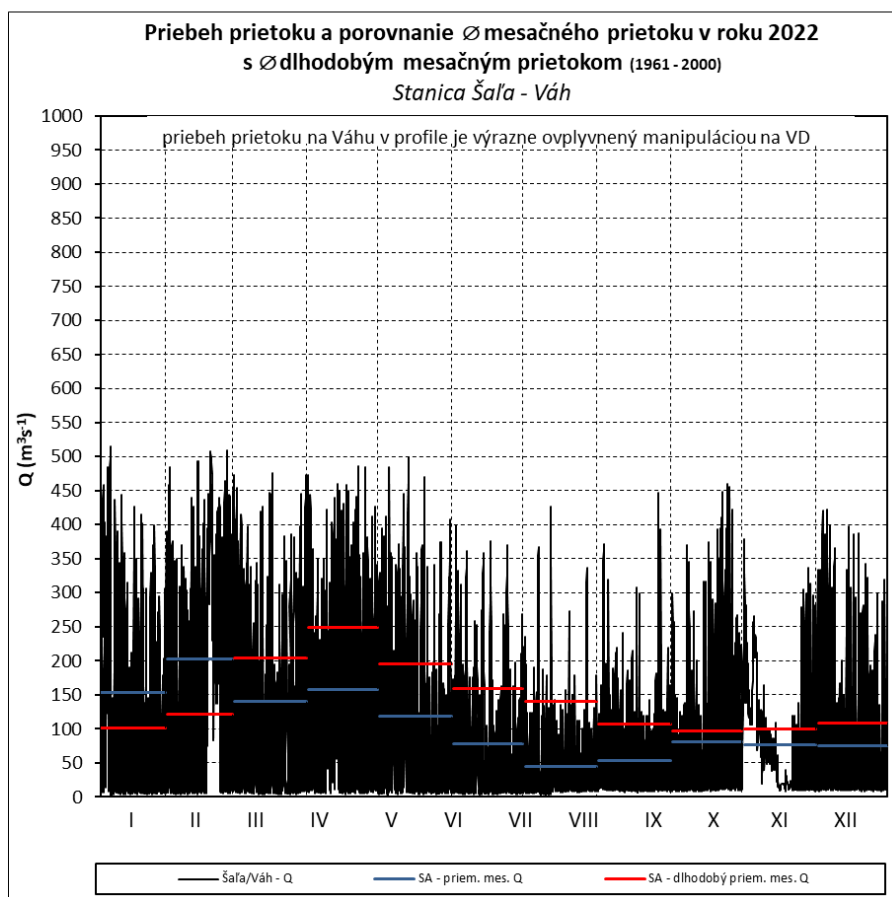
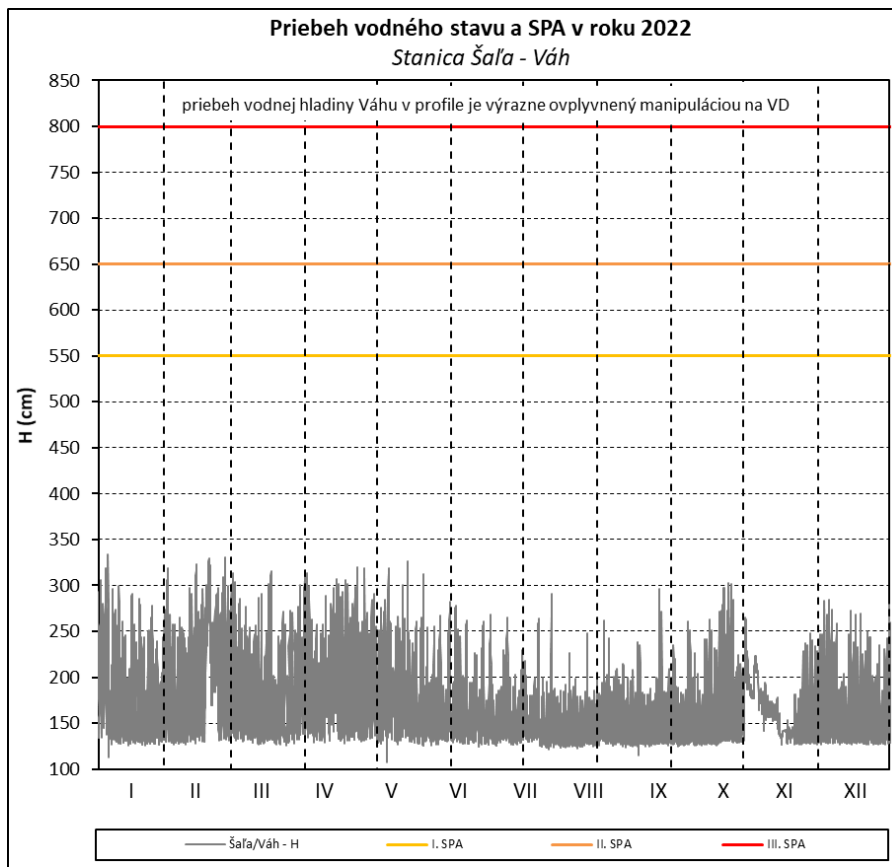
Obr. 23 Priebeh vodného stavu a prietoku v stanici Žilina – Rajčanka



Obr. 24 Priebeh vodného stavu a prietoku v stanici Horné Srnie – Vlára

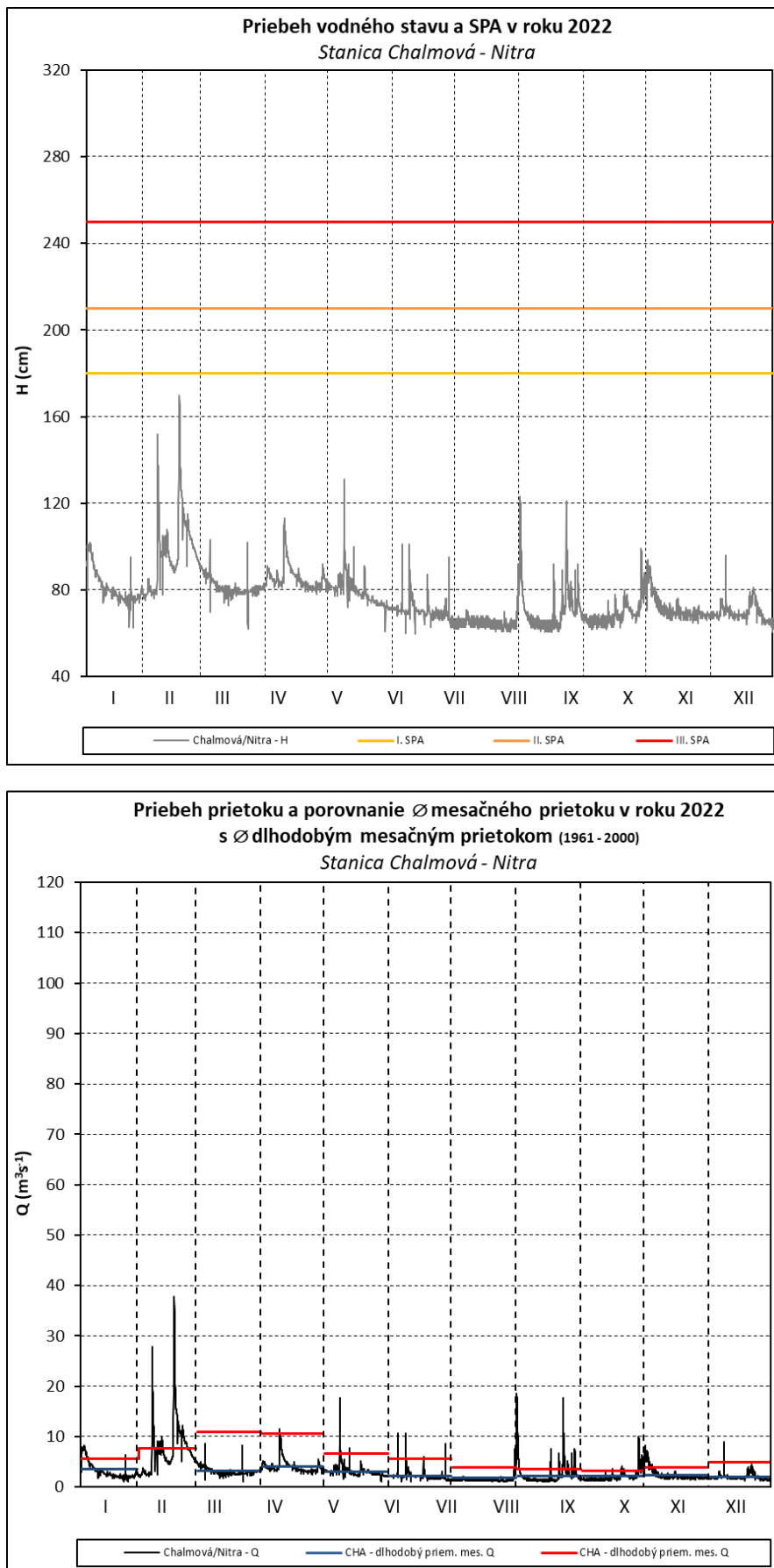


Obr. 25 Priebeh vodného stavu a prietoku v stanici Hlohovec – Váh

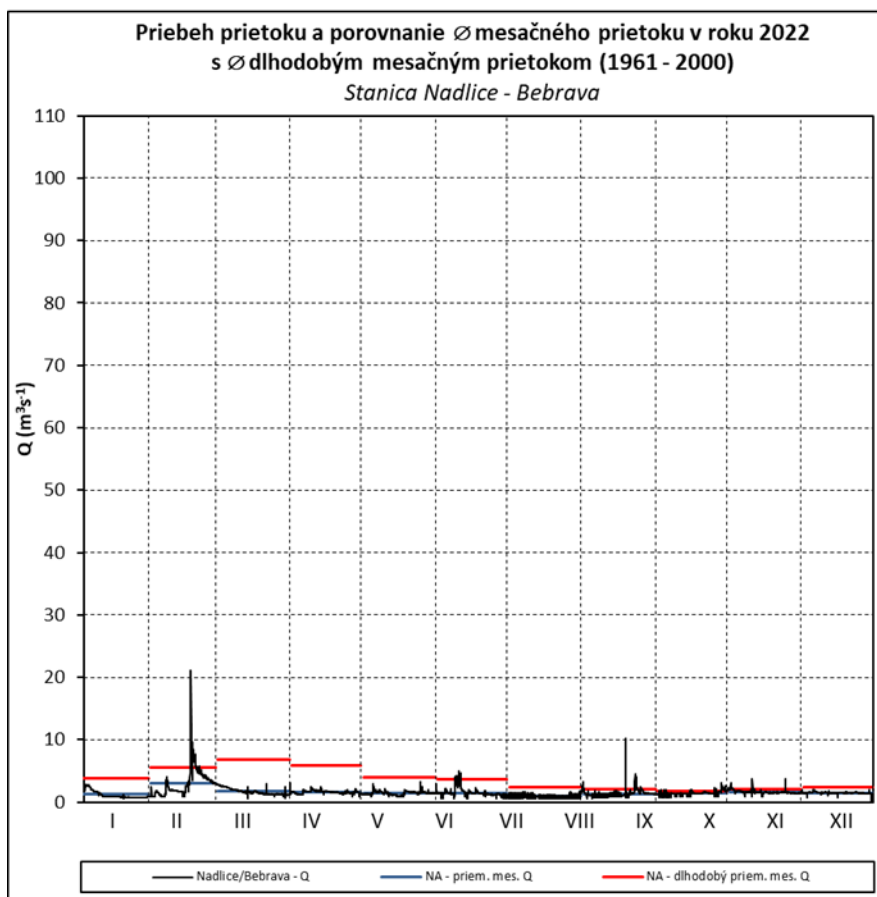
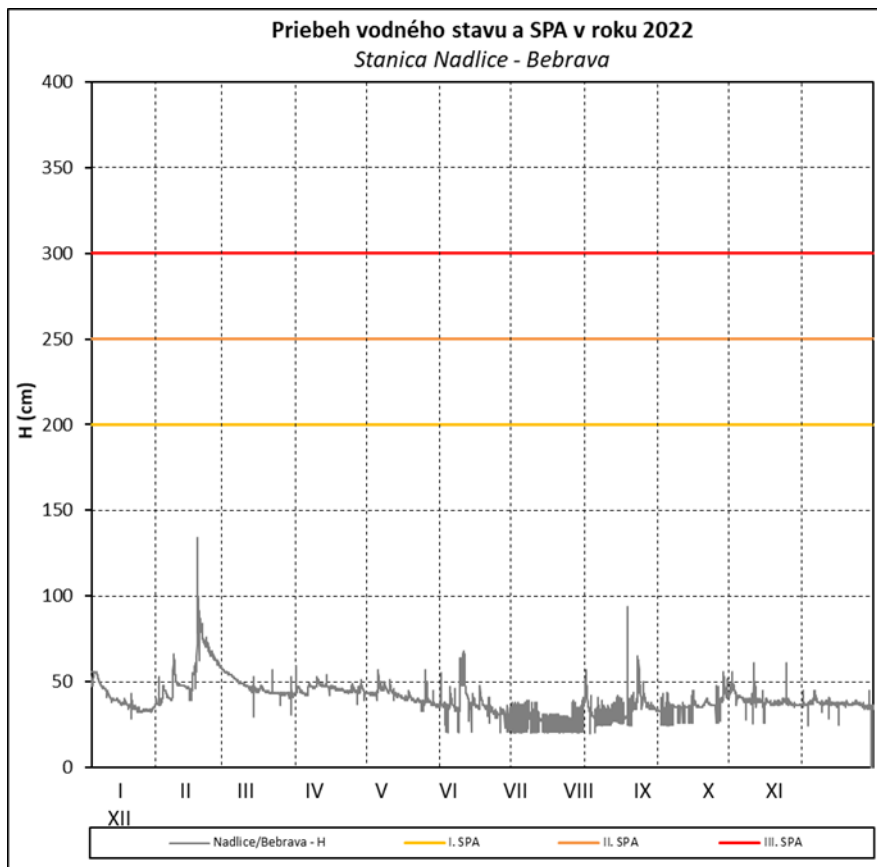


Obr. 26 Priebeh vodného stavu a prietoku v stanici Šaľa – Váh

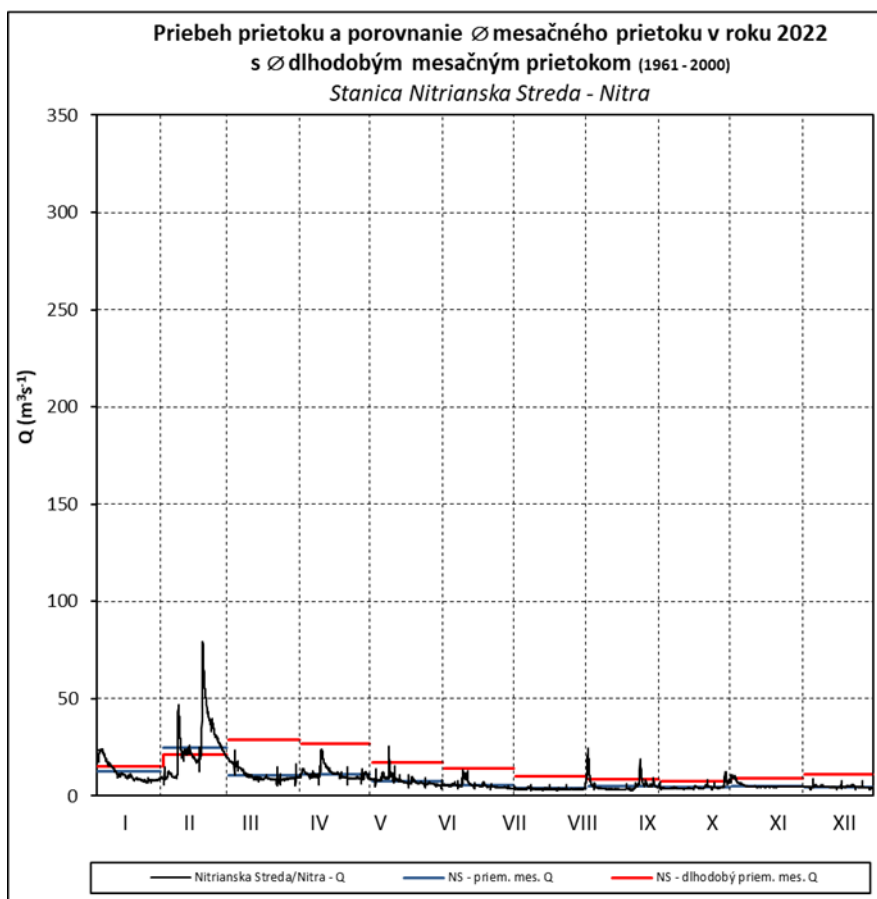
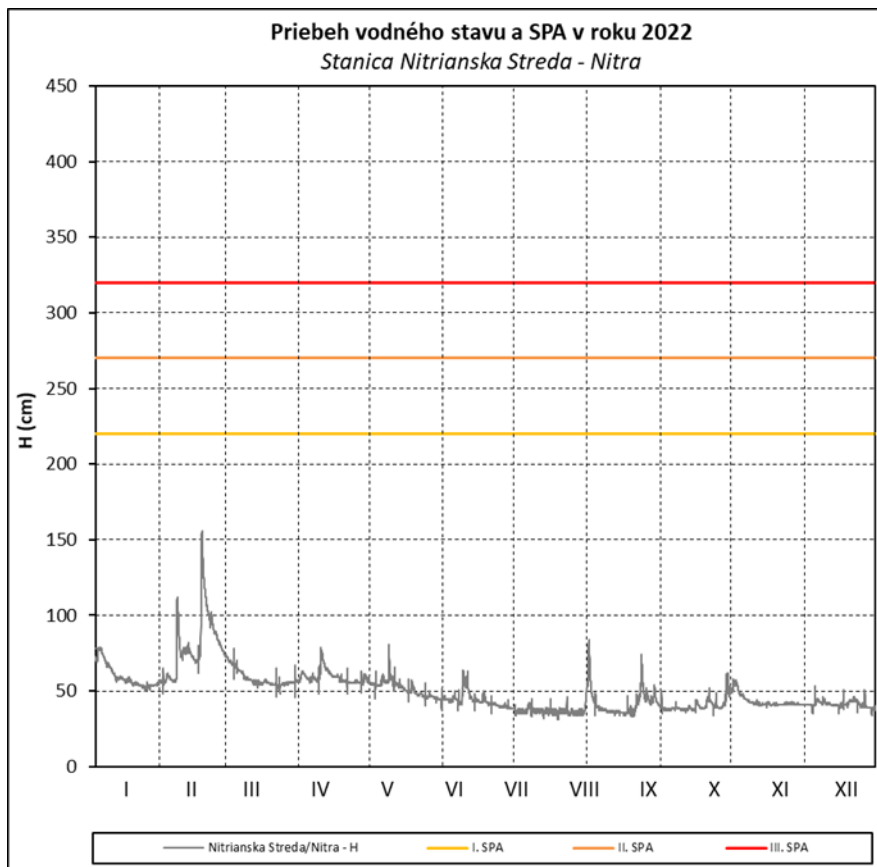
Povodie Nitry



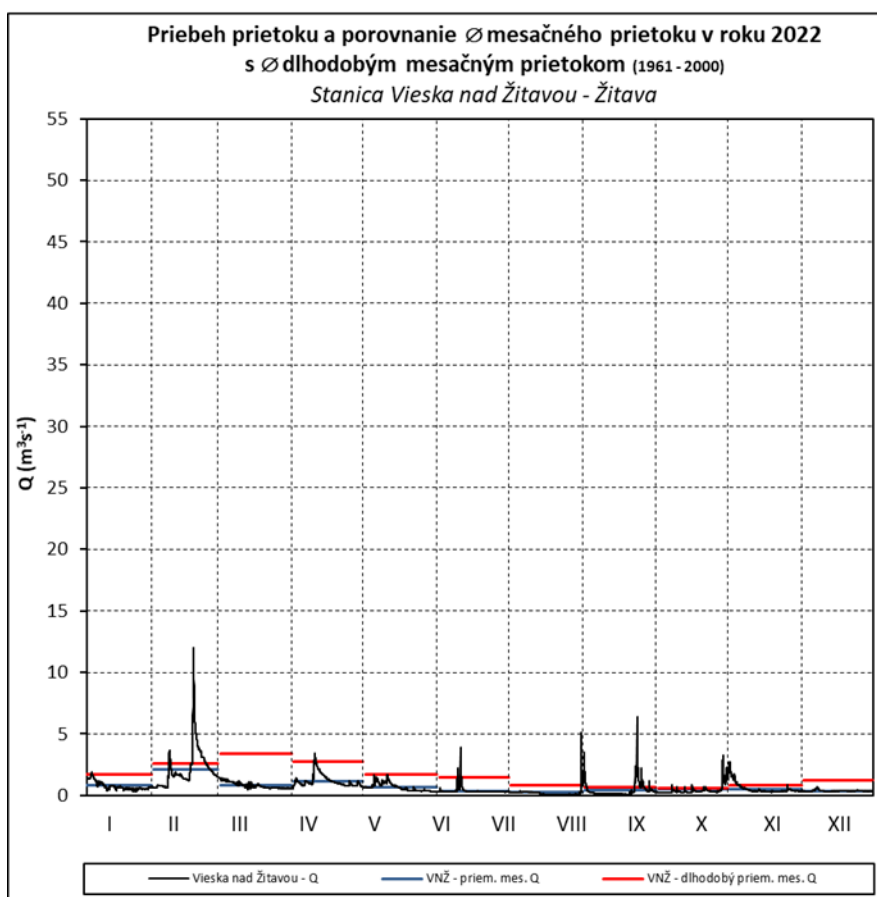
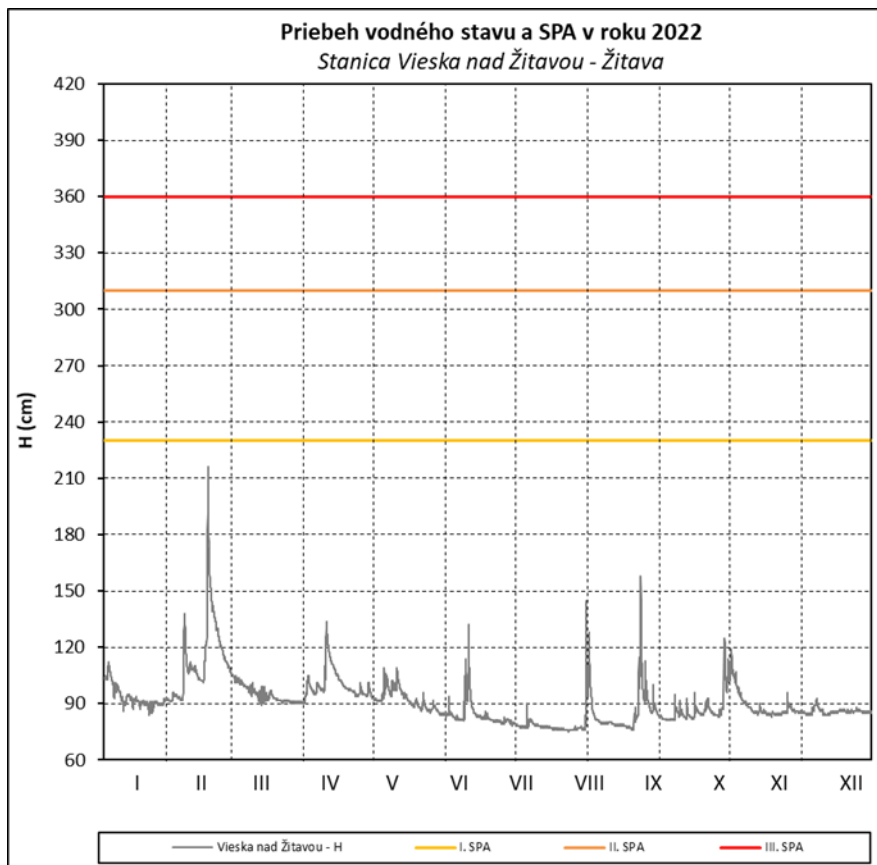
Obr. 27 Priebeh vodného stavu a prietoku v stanici Chalmová – Nitra



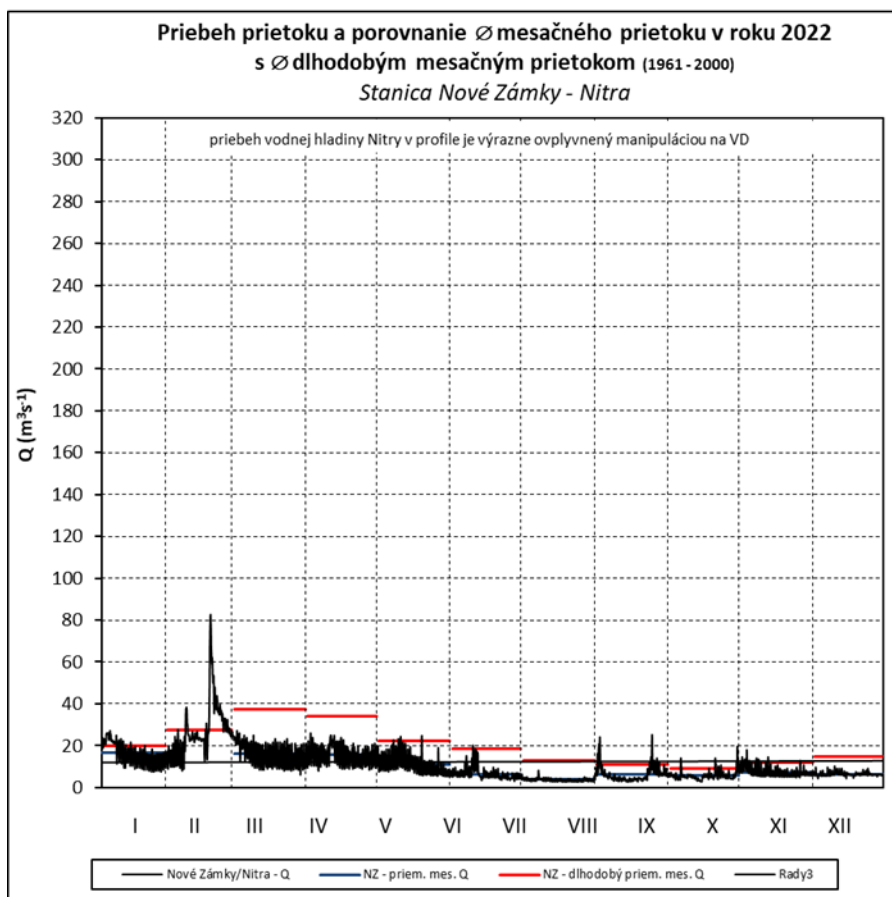
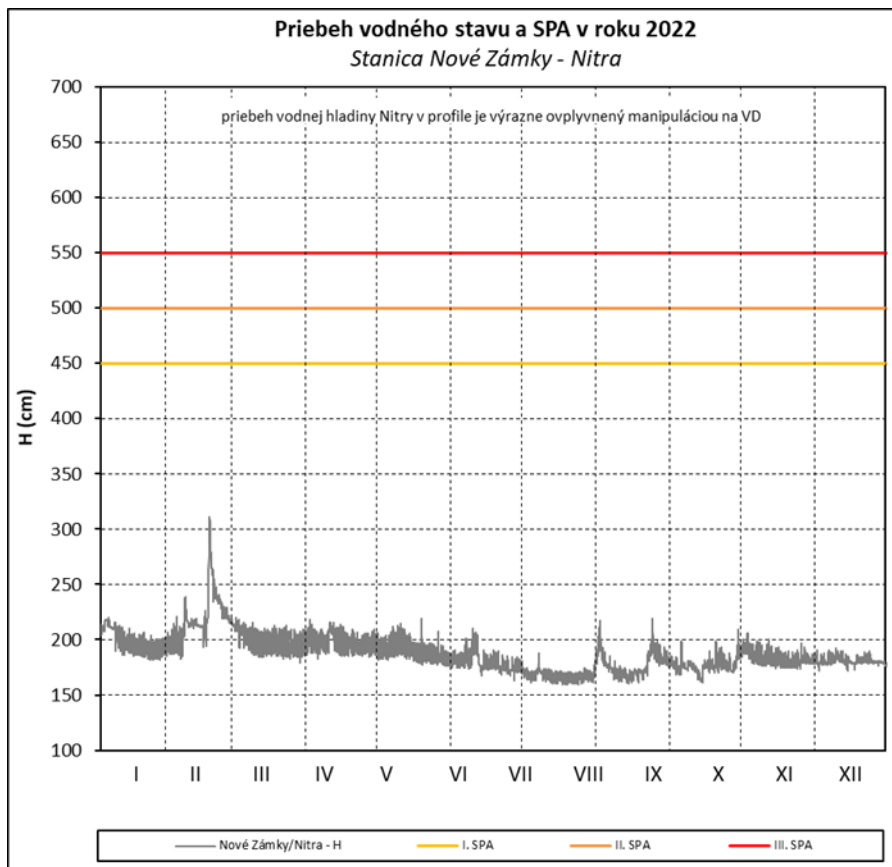
Obr. 28 Priebeh vodného stavu a prietoku v stanici Nadlice – Bebrava



Obr. 29 Priebeh vodného stavu a prietoku v stanici Nitrianska Streda – Nitra

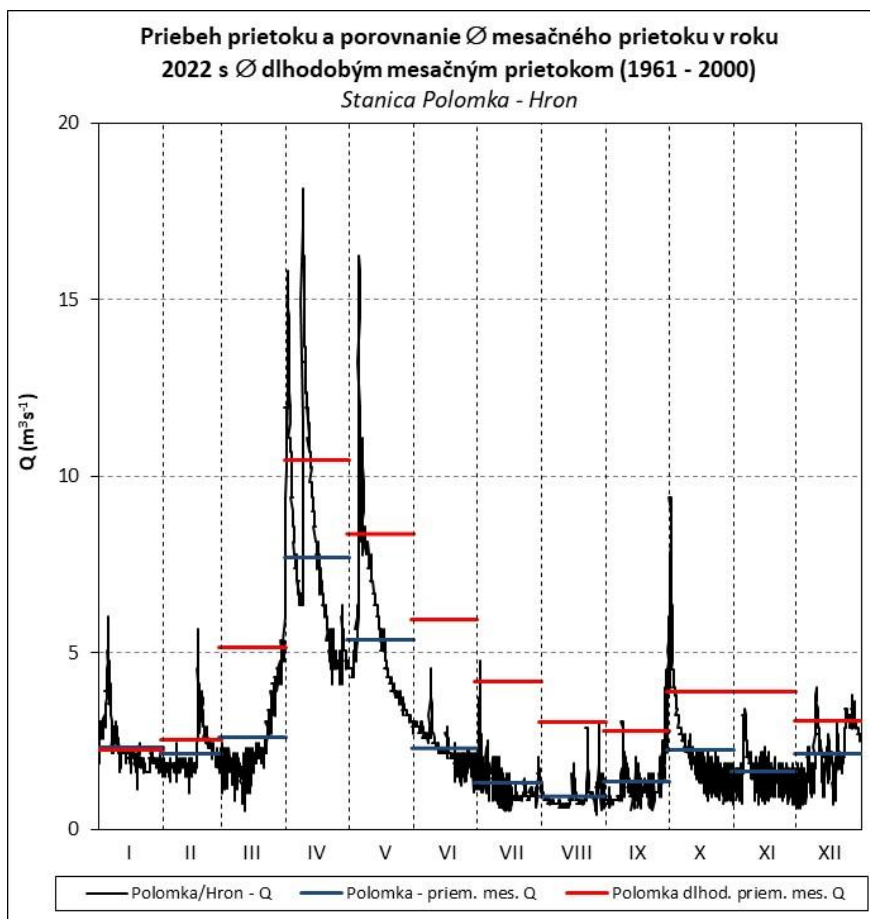
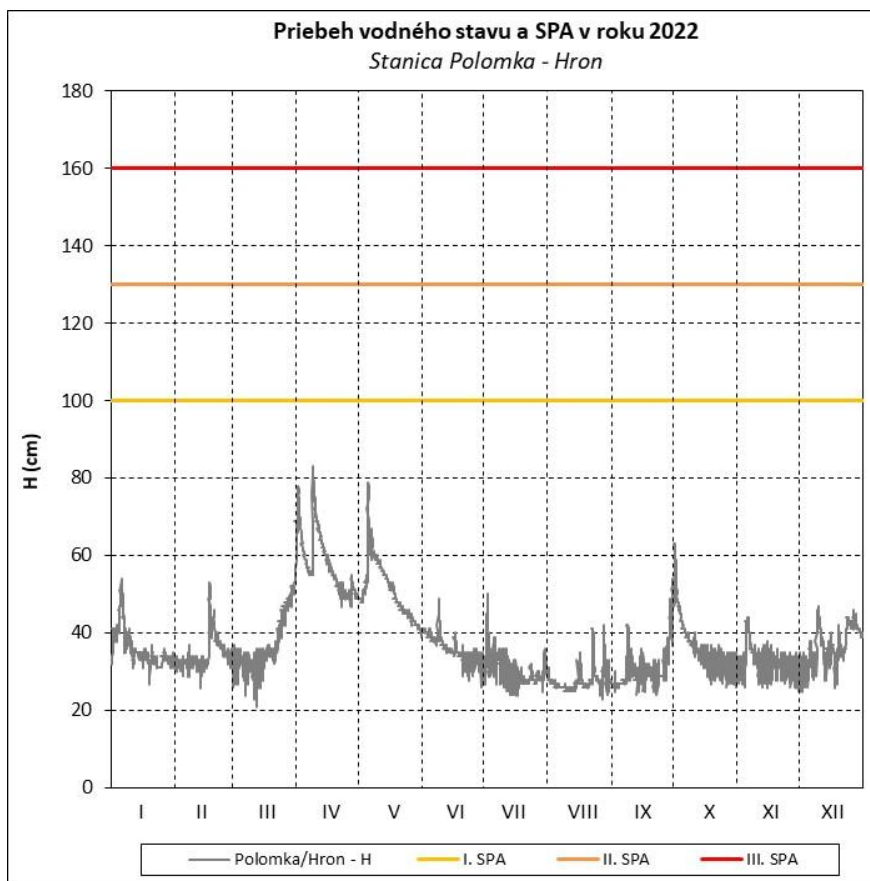


Obr. 30 Priebeh vodného stavu a prietoku v stanici Vieska nad Žitavou – Žitava

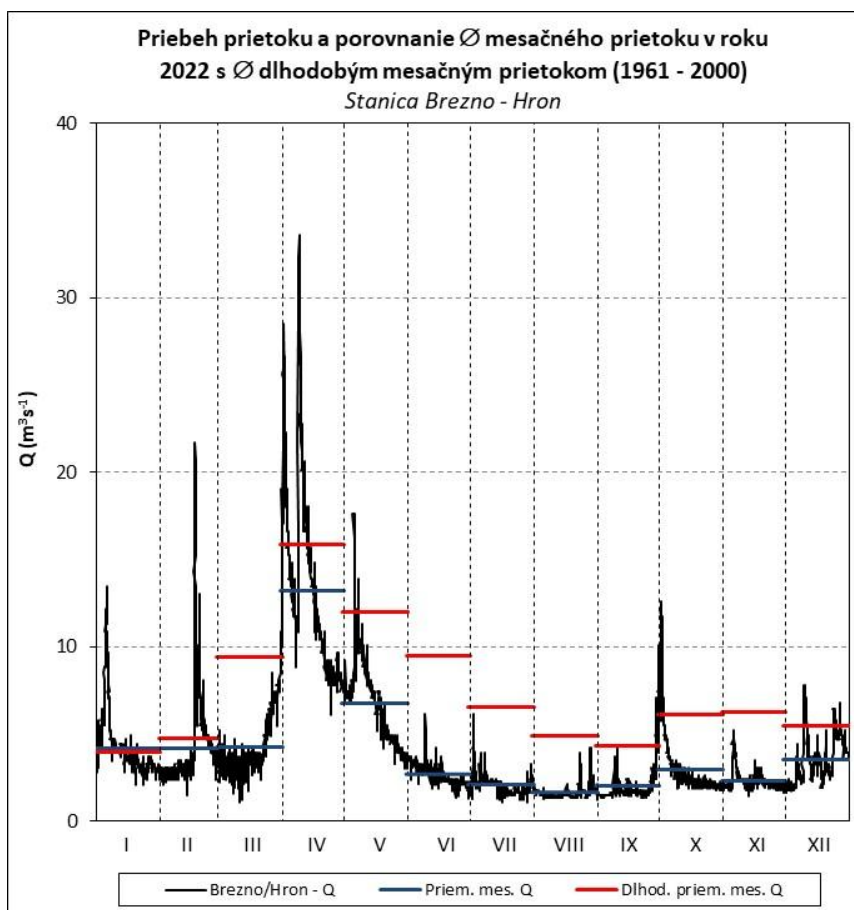
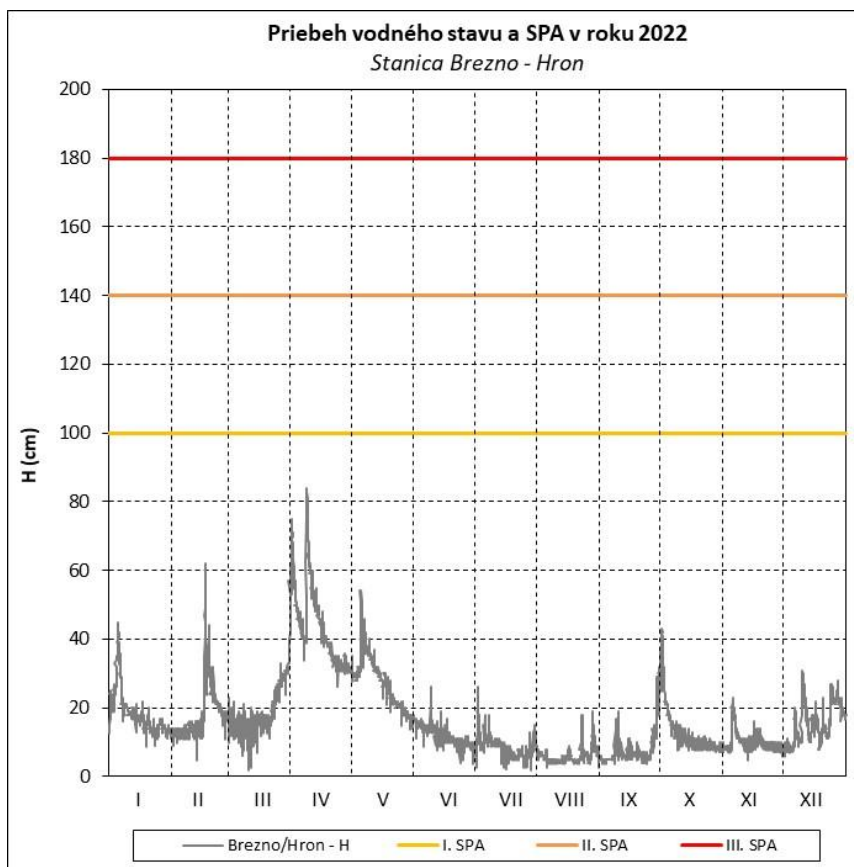


Obr. 31 Priebeh vodného stavu a prietoku v stanici Nové Zámky – Nitra

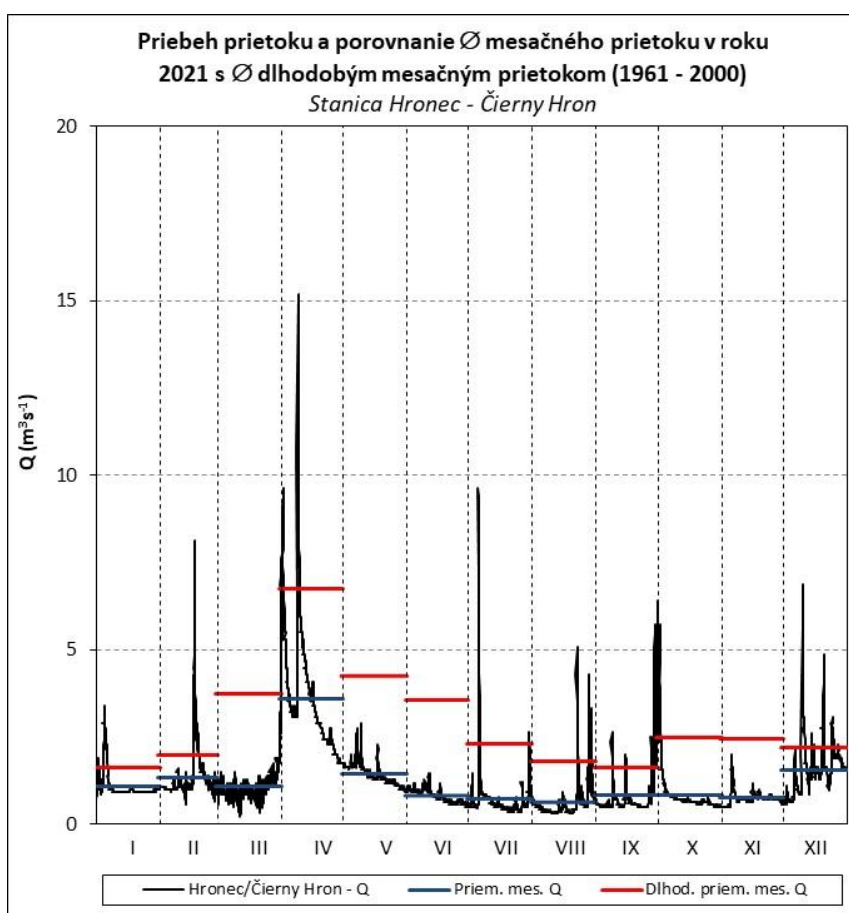
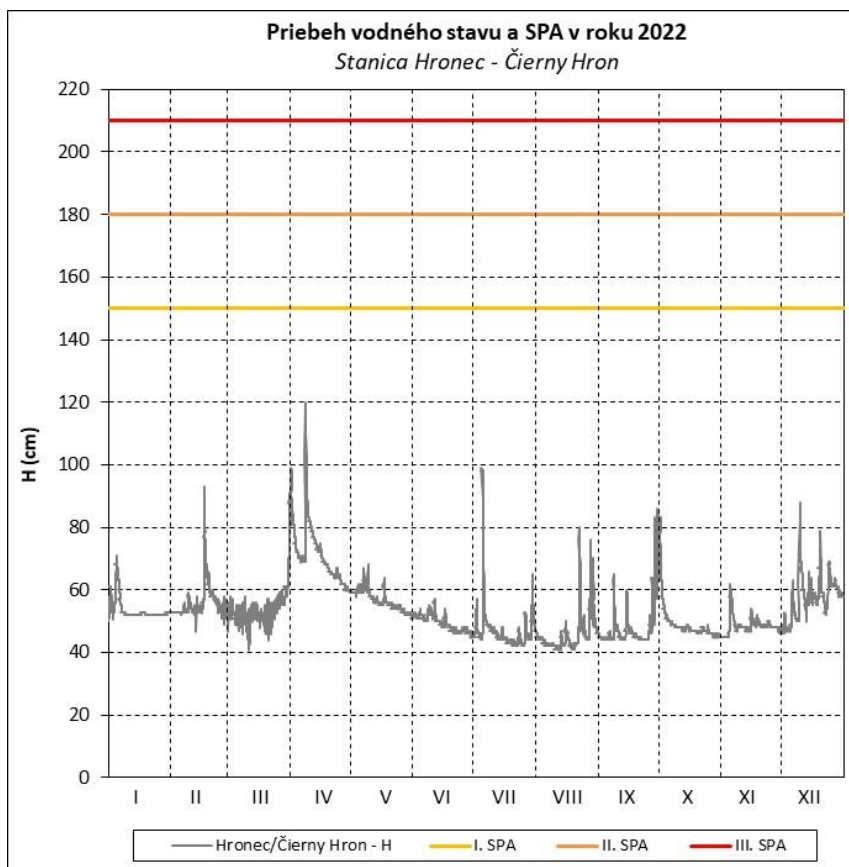
Povodie Hrona



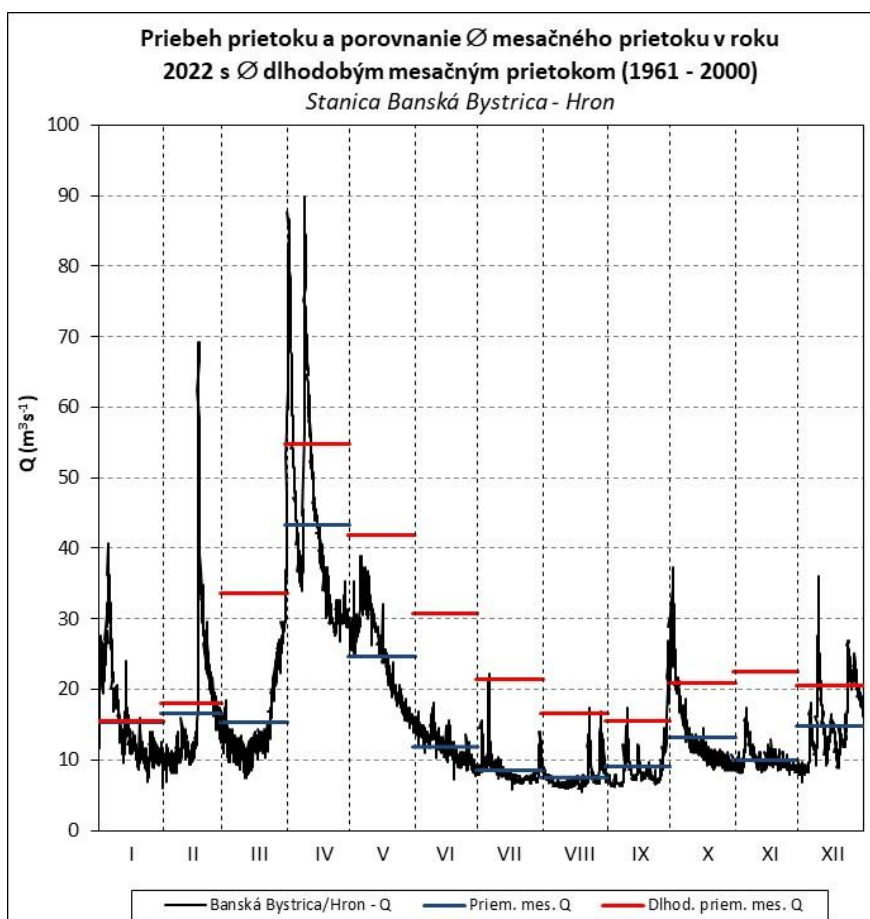
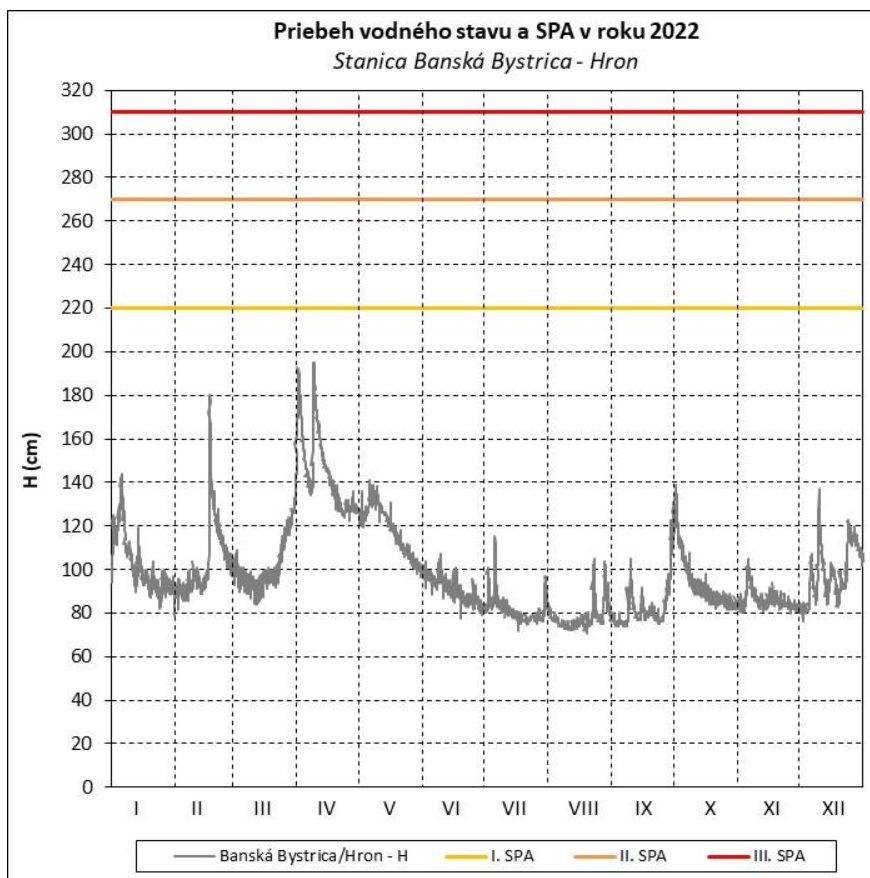
Obr. 32 Priebeh vodného stavu a prietoku v stanici Polomka – Hron



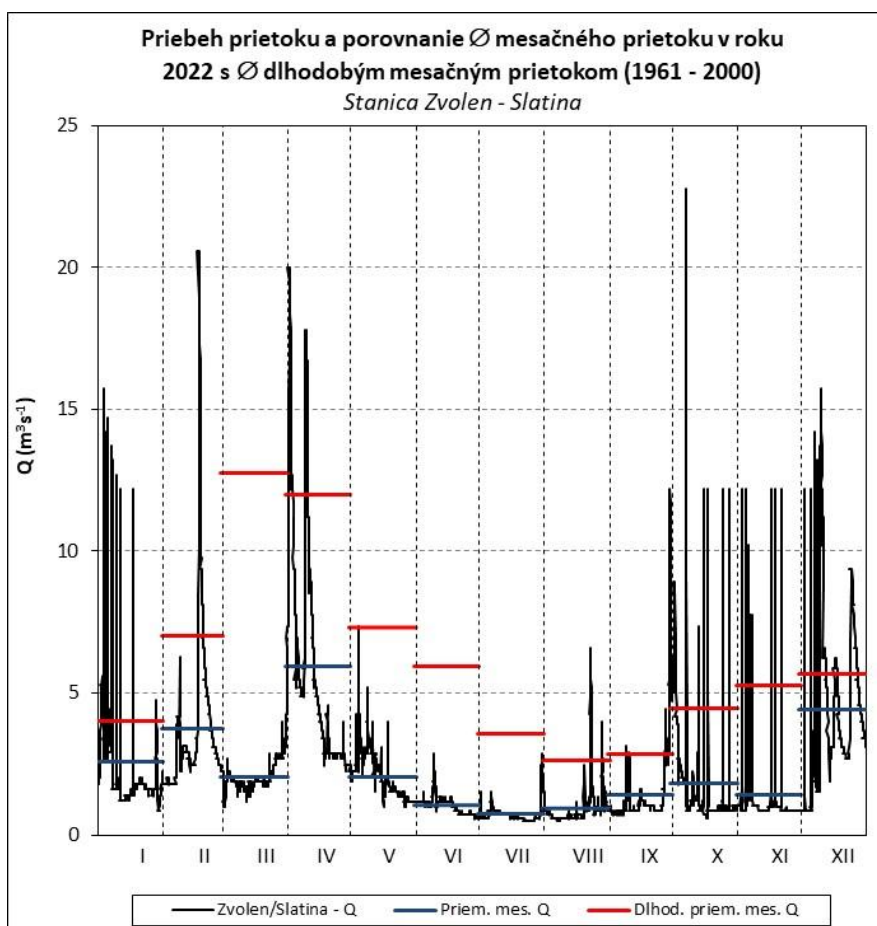
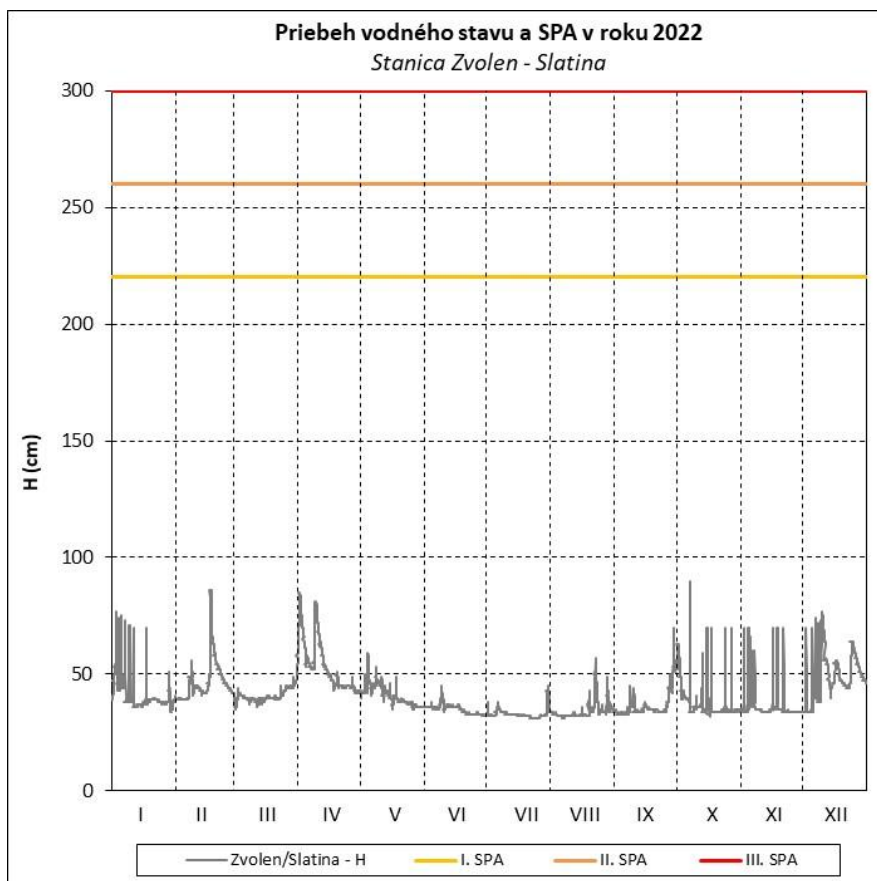
Obr. 33 Priebeh vodného stavu a prietoku v stanici Brezno – Hron



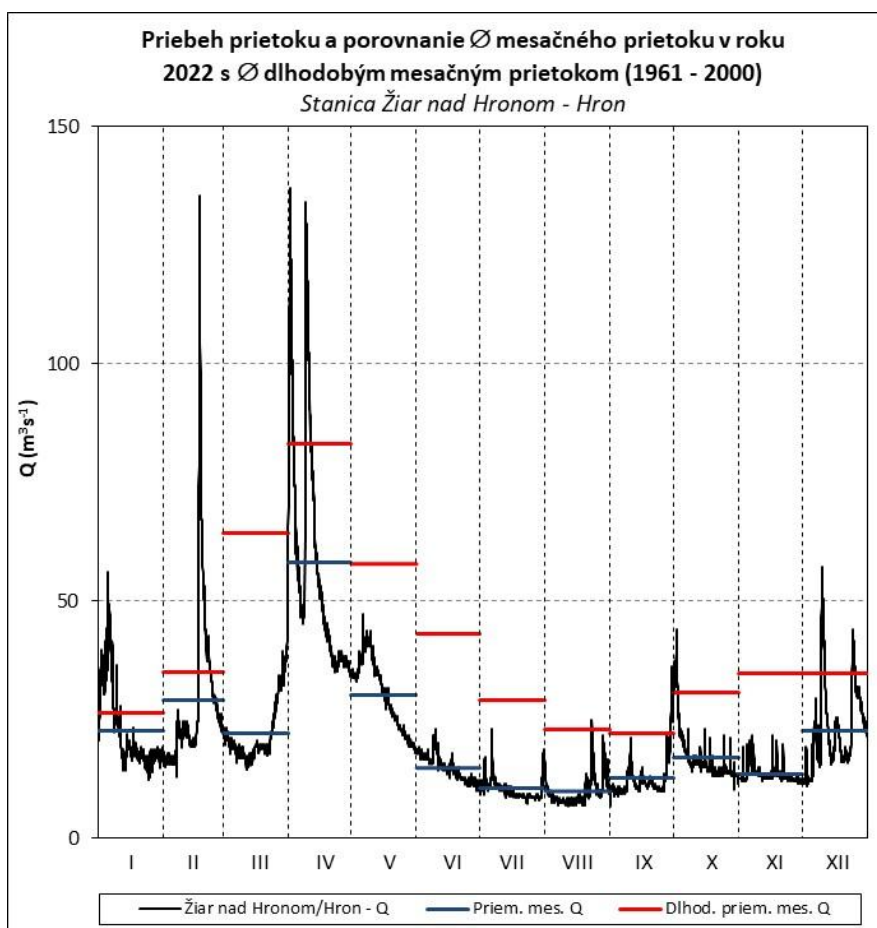
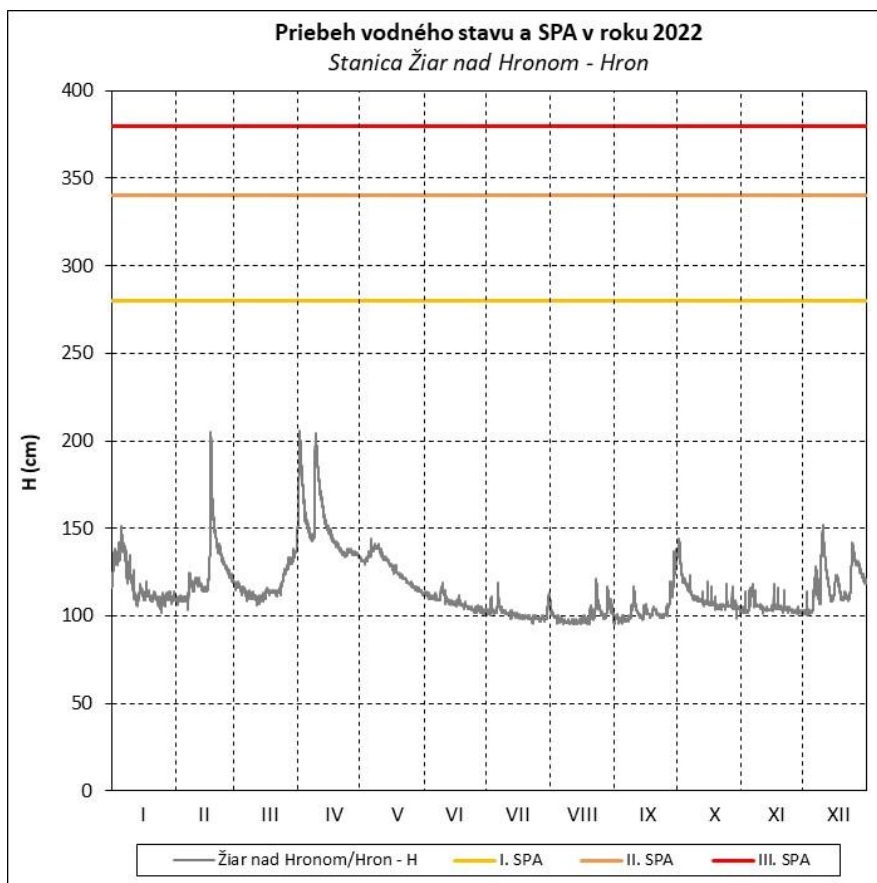
Obr. 34 Priebeh vodného stavu a prietoku v stanici Hronec – Čierny Hron



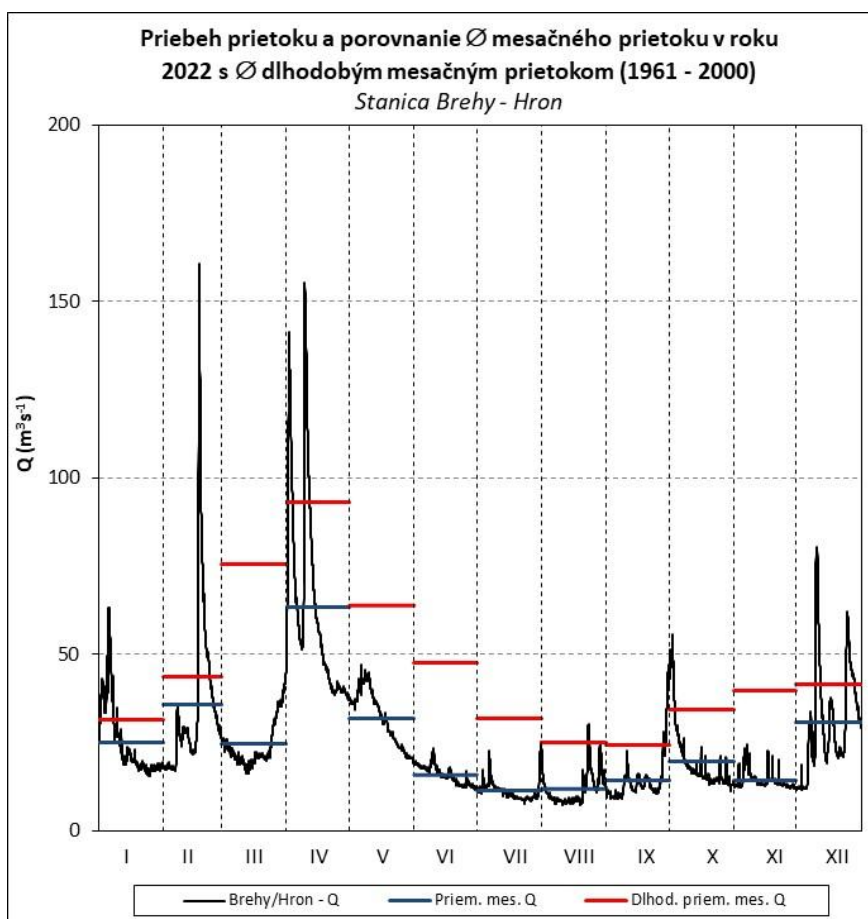
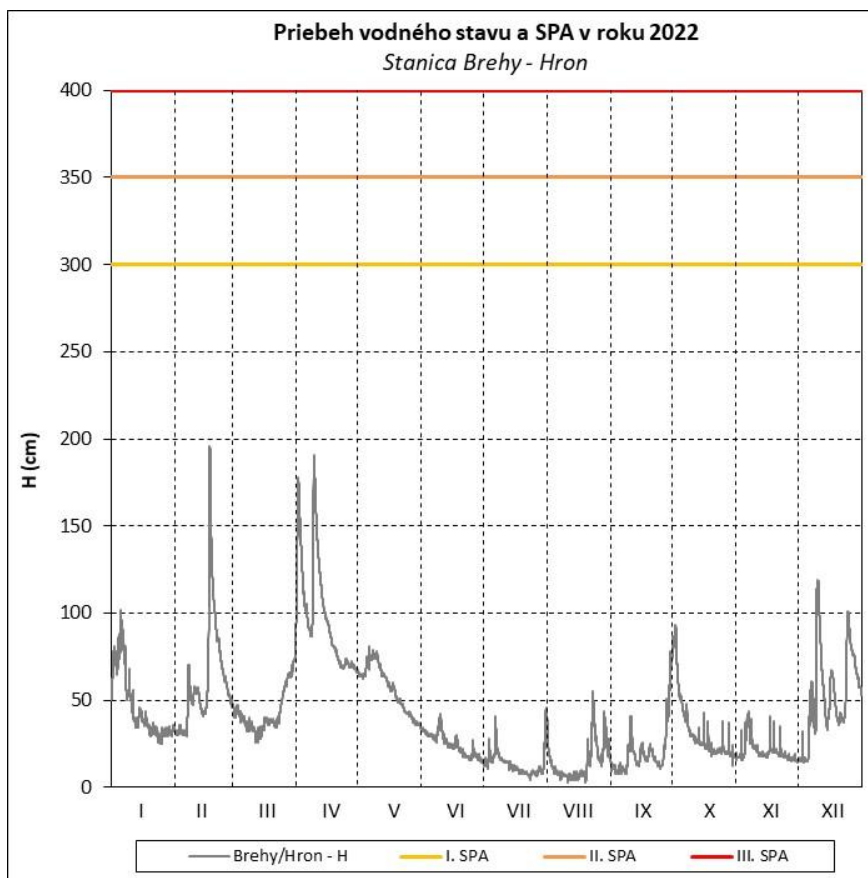
Obr. 35 Priebeh vodného stavu a prietoku v stanici Banská Bystrica – Hron



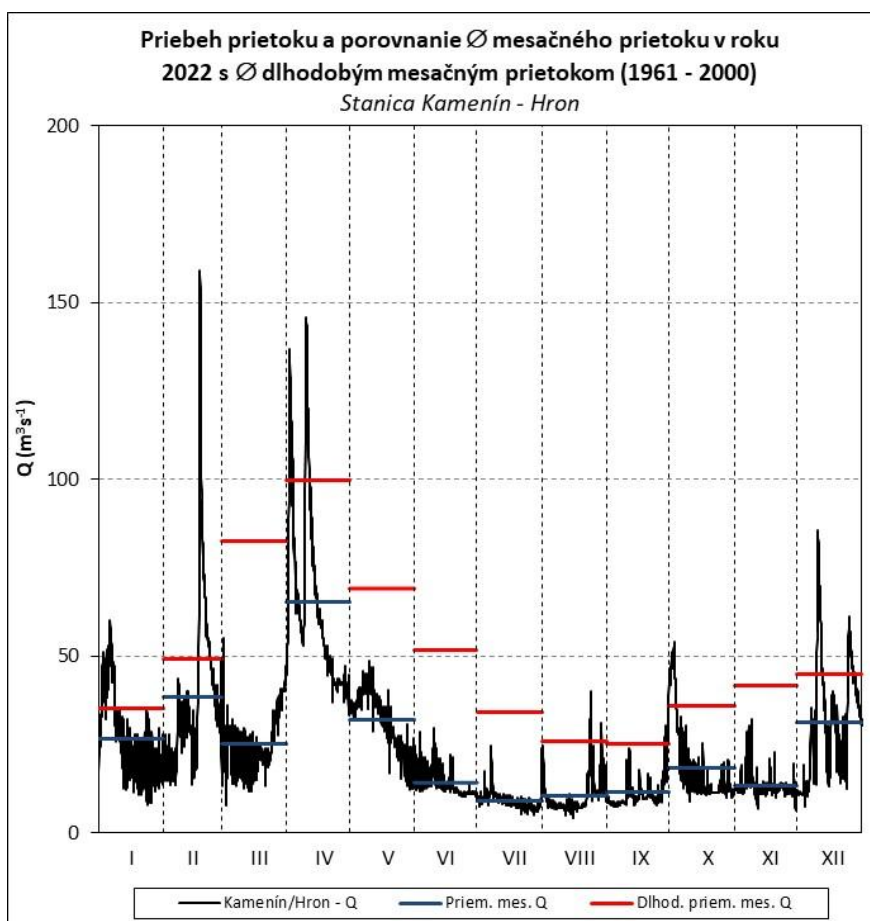
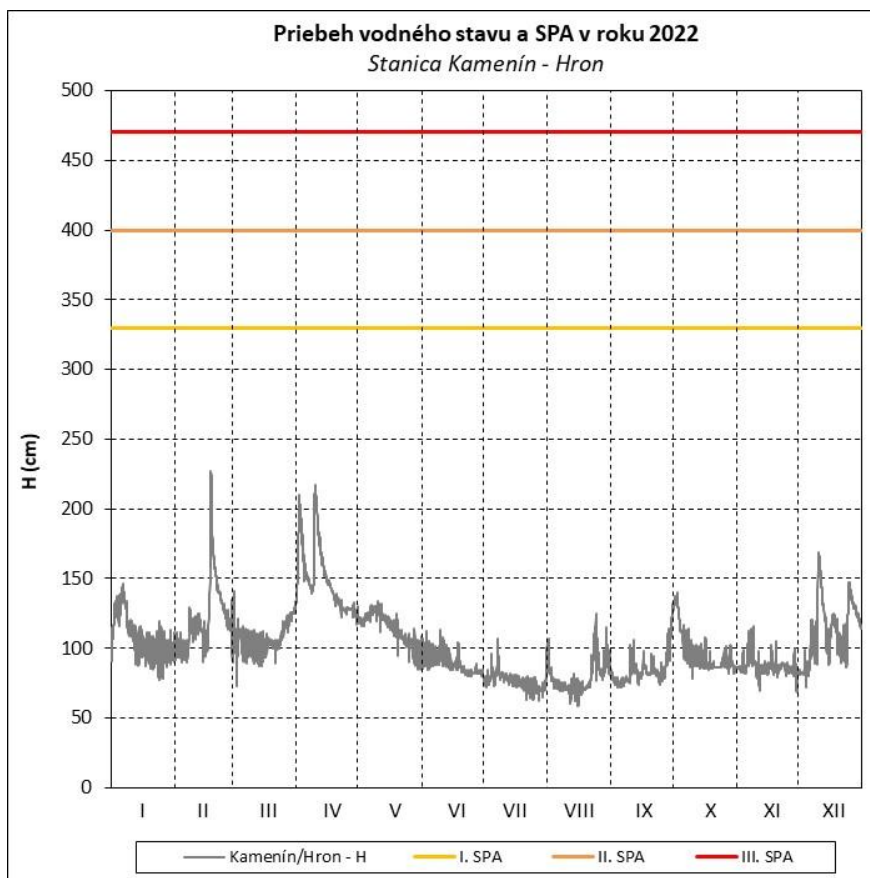
Obr. 36 Priebeh vodného stavu a prietoku v stanici Zvolen – Slatina



Obr. 37 Priebeh vodného stavu a prietoku v stanici Žiar nad Hronom – Hron

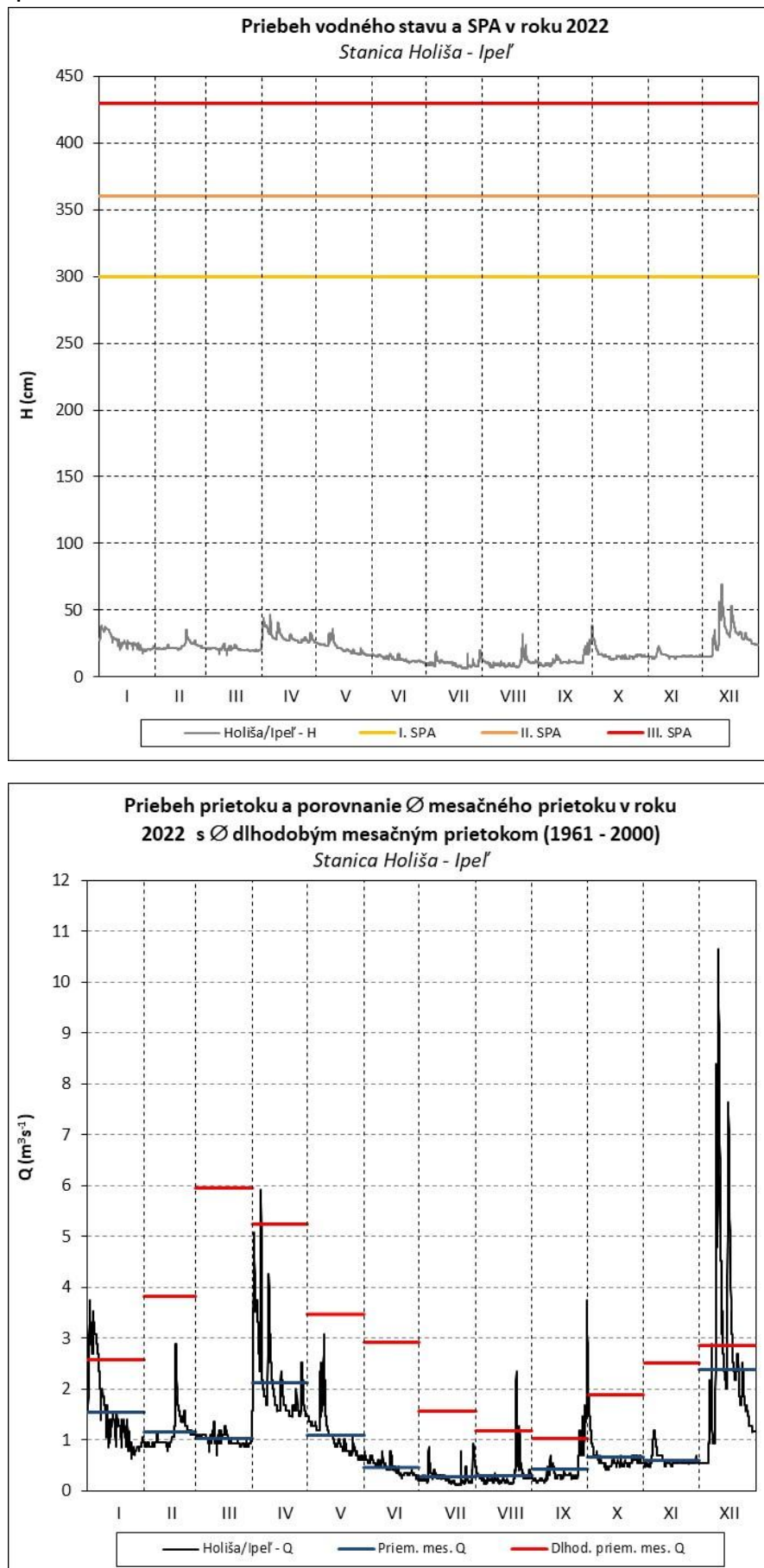


Obr. 38 Priebeh vodného stavu a prietoku v stanici Brehy – Hron

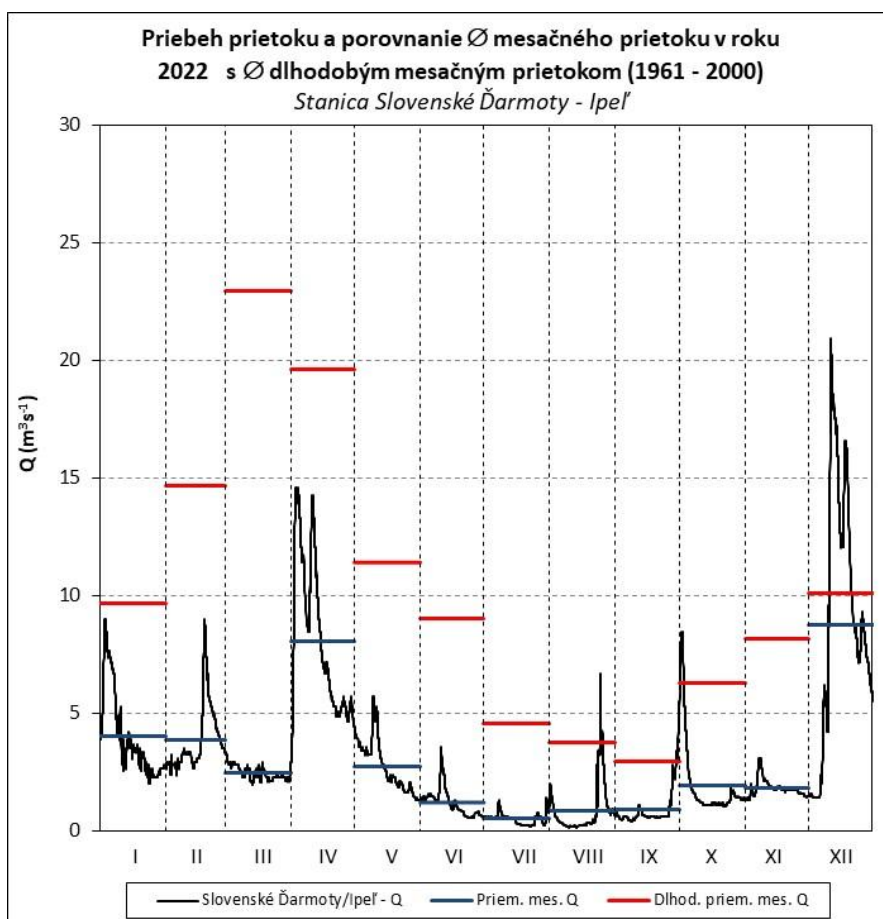
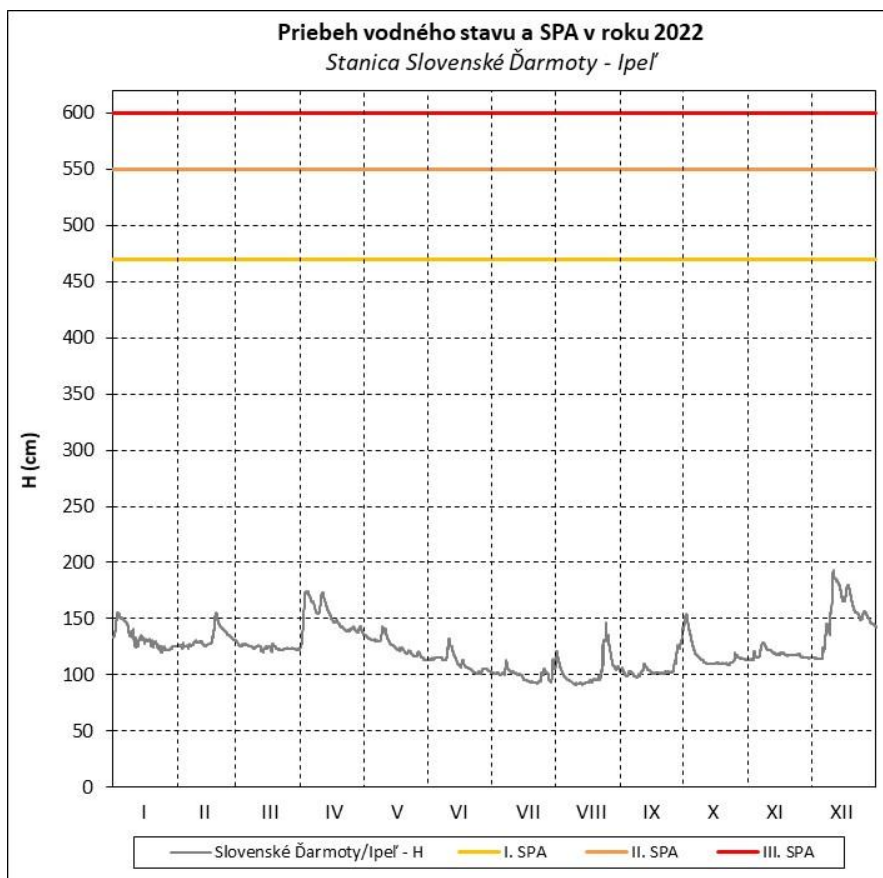


Obr. 39 Priebeh vodného stavu a prietoku v stanici Kamenín – Hron

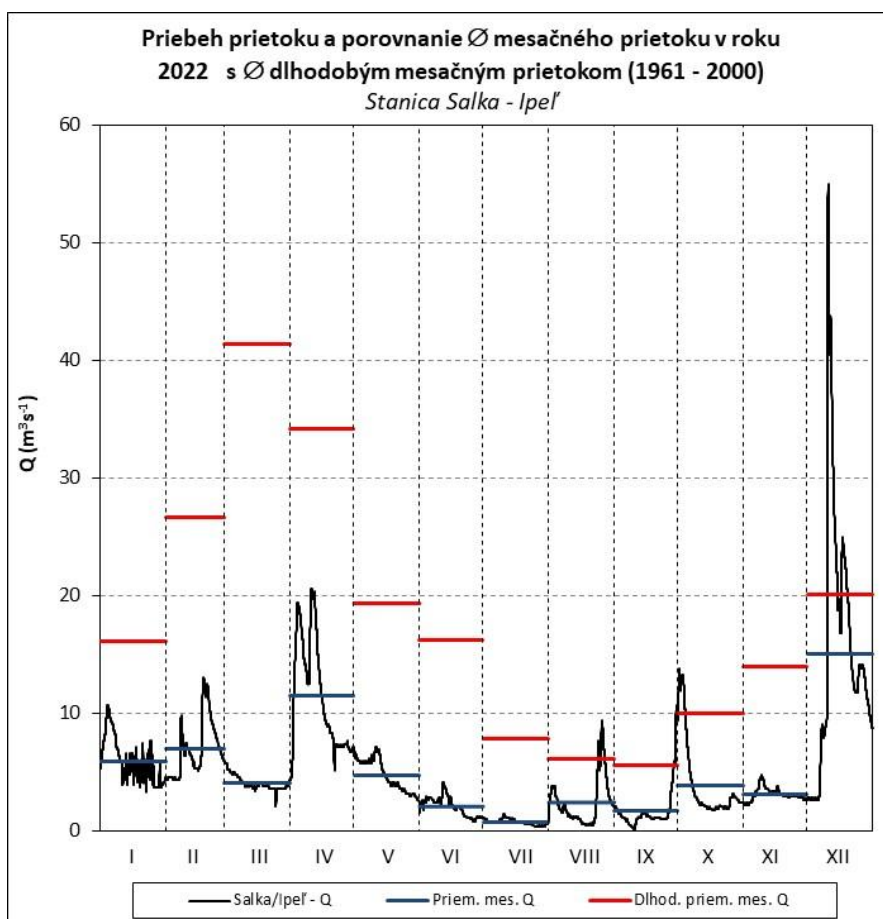
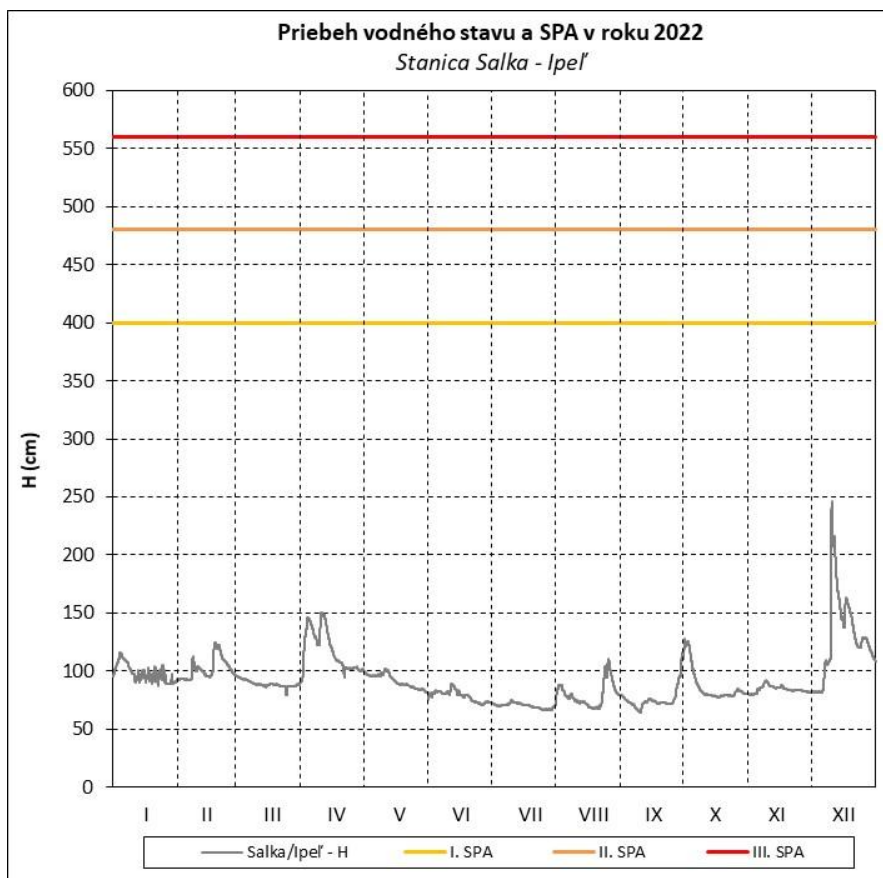
Povodie Ipľa



Obr. 40 Pribeh vodného stavu a prietoku v stanici Holiša – Ipeľ

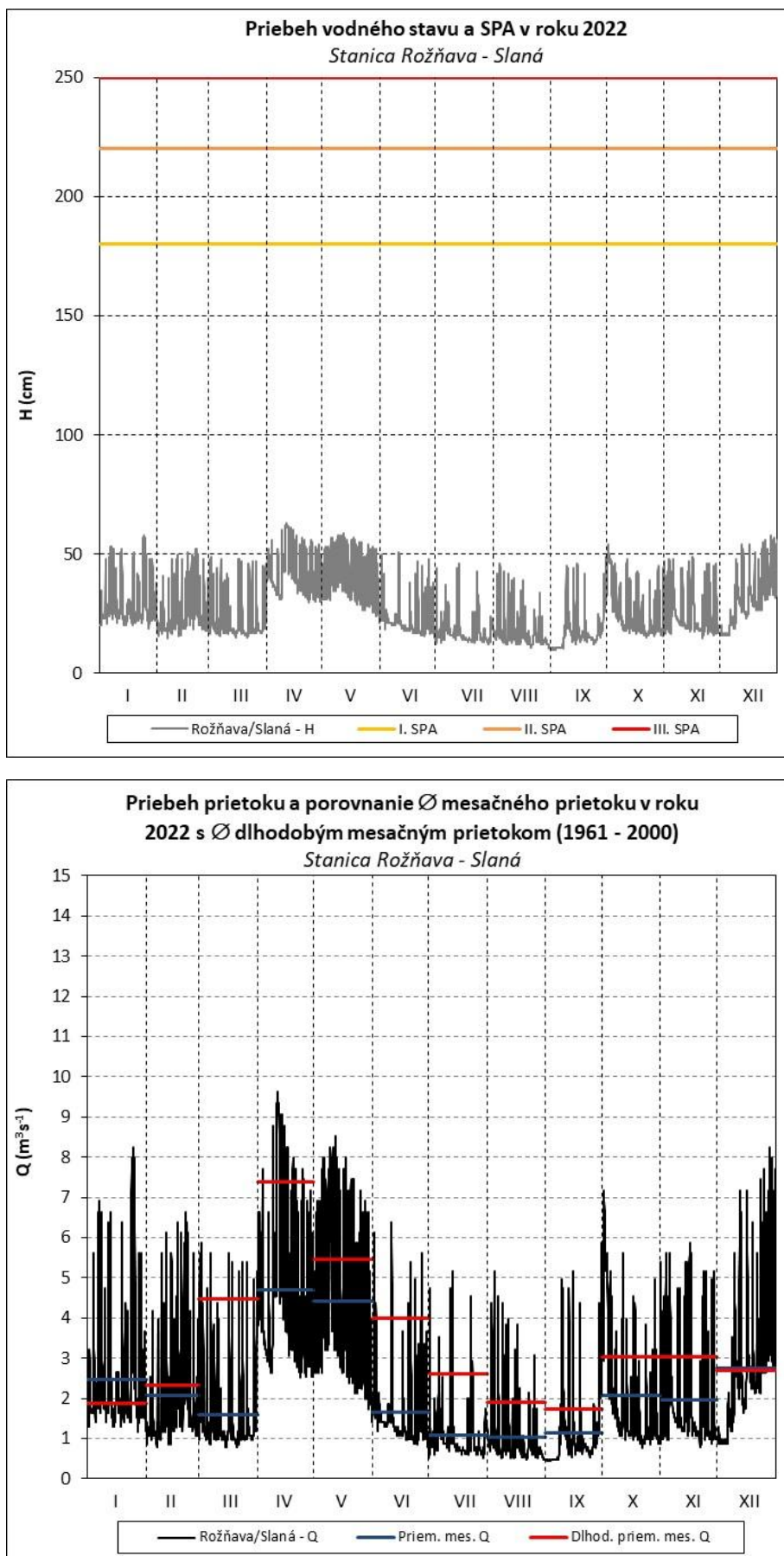


Obr. 41 Priebeh vodného stavu a prietoku v stanici Slovenské Ďarmoty – Ipeľ

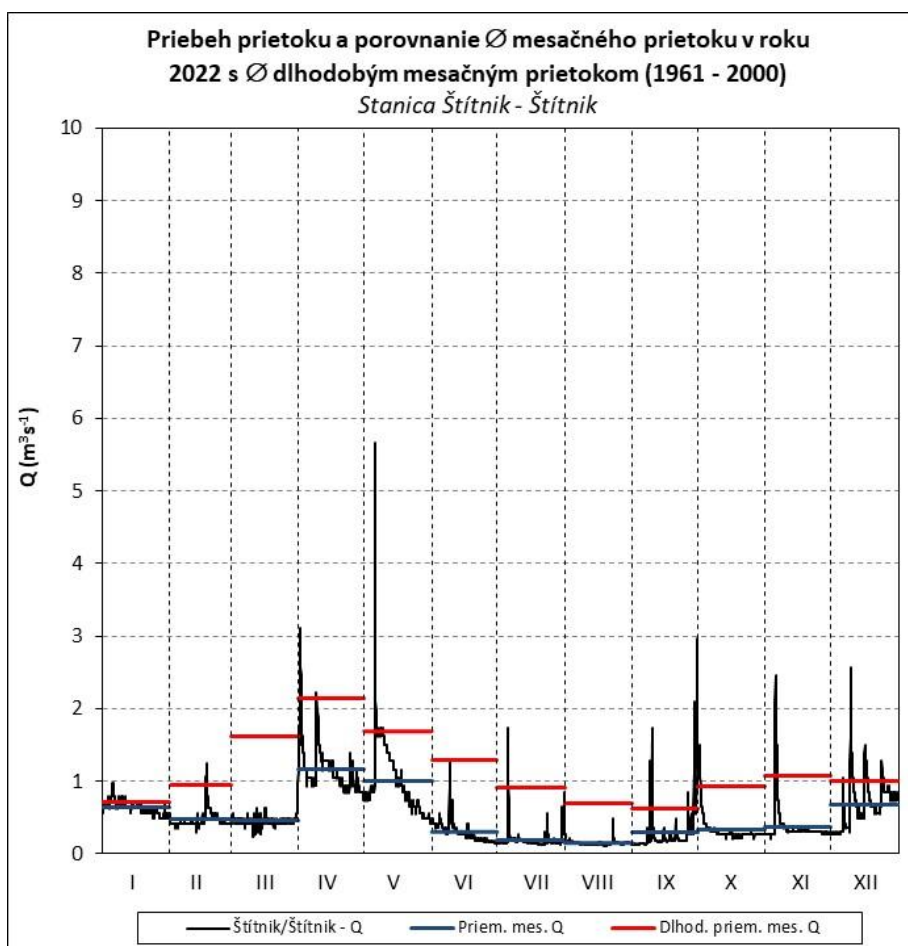
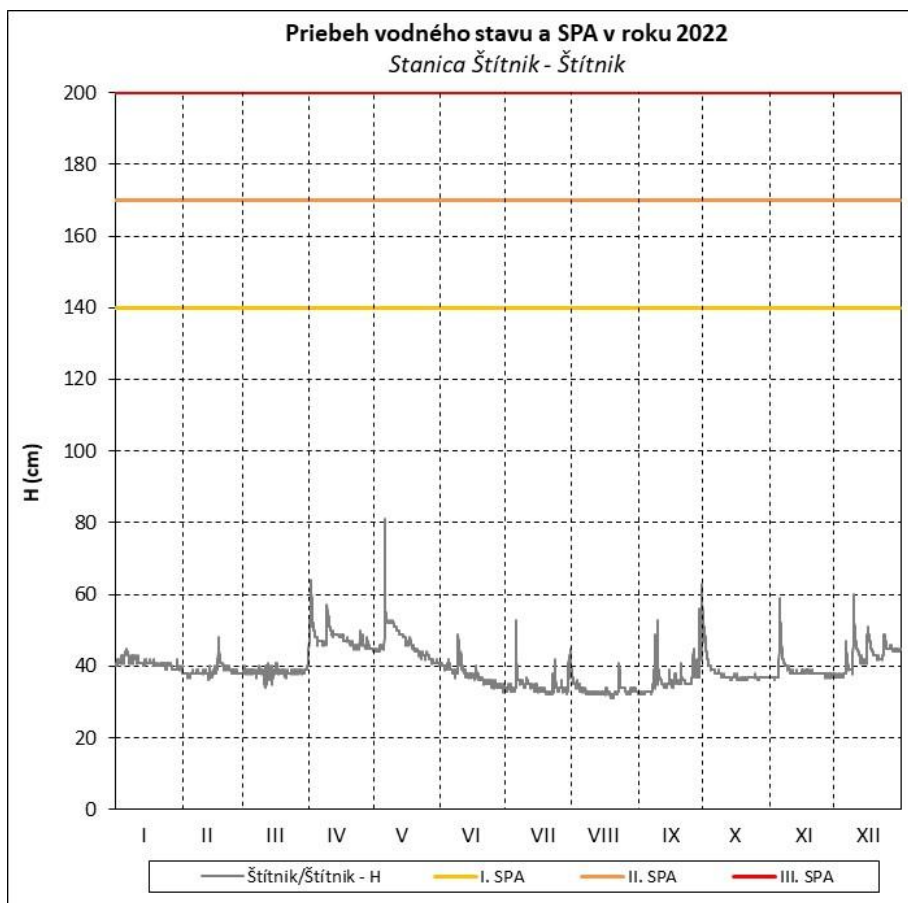


Obr. 42 Priebeh vodného stavu a prietoku v stanici Salka – Ipeľ

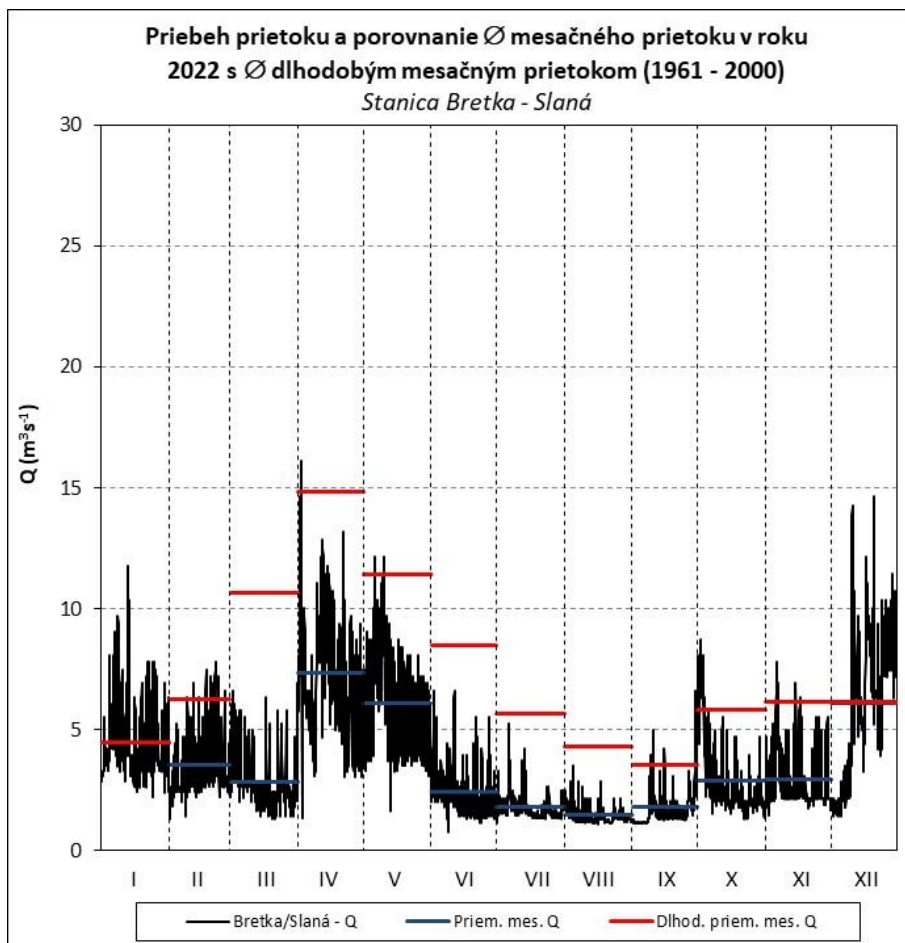
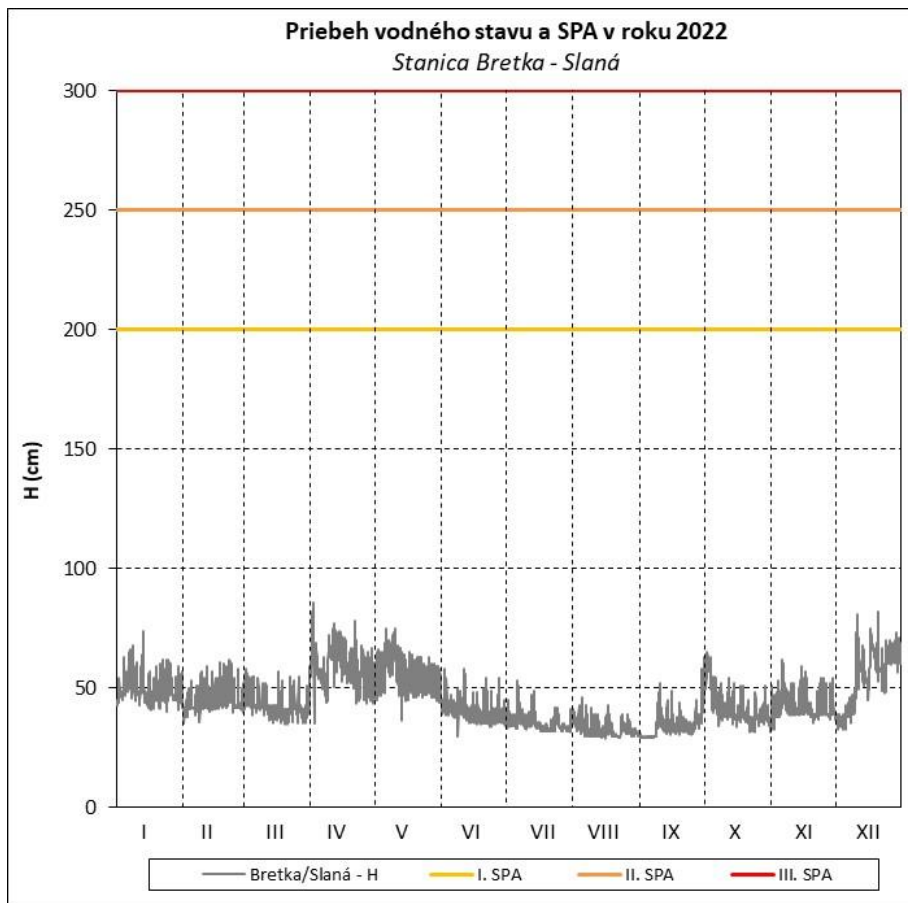
Povodie Slanej



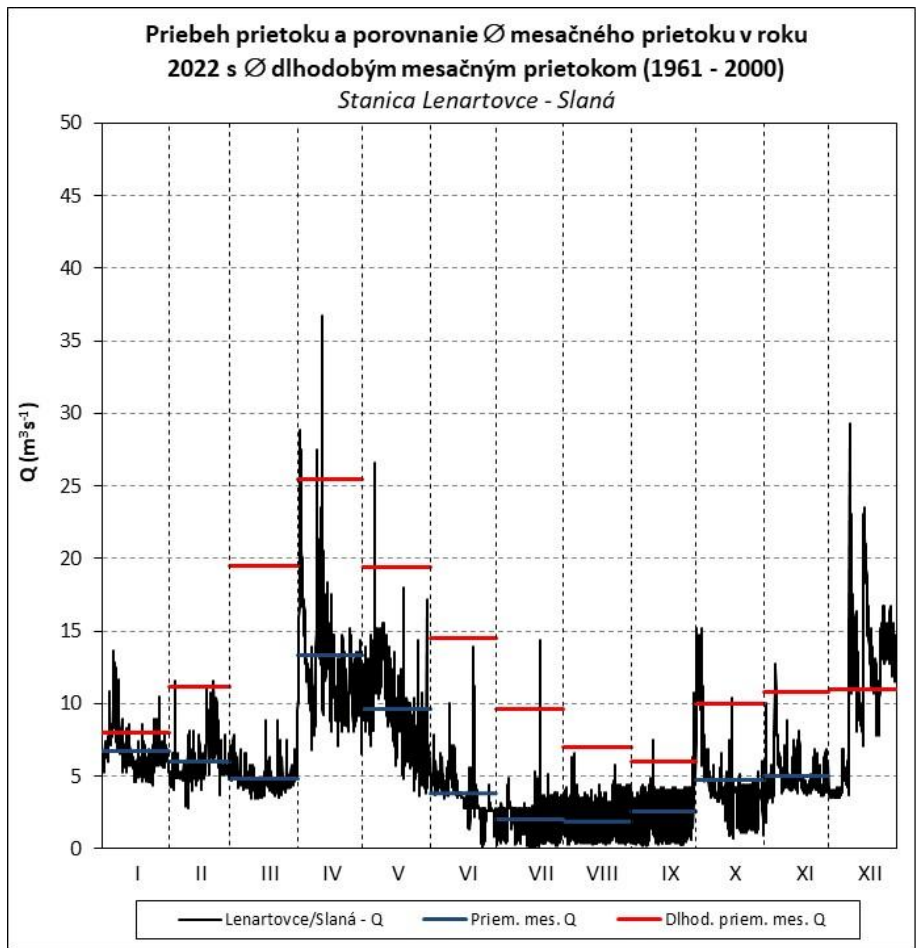
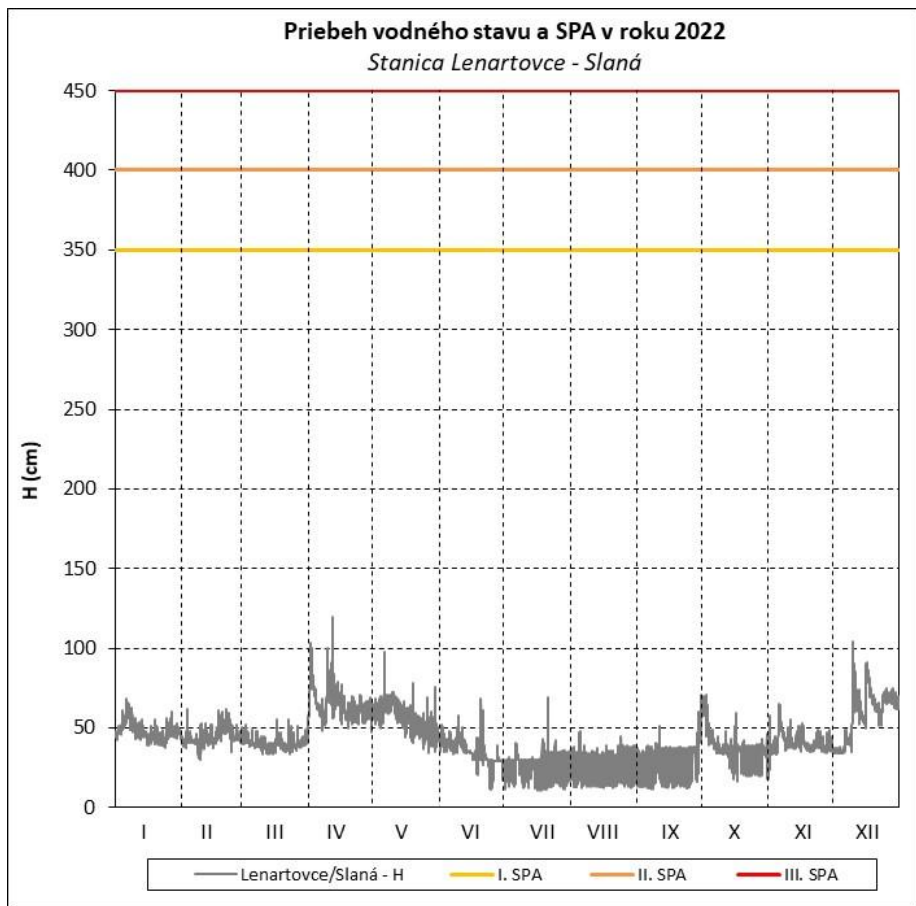
Obr. 43 Pribeh vodného stavu a prietoku v stanici Rožňava – Slaná



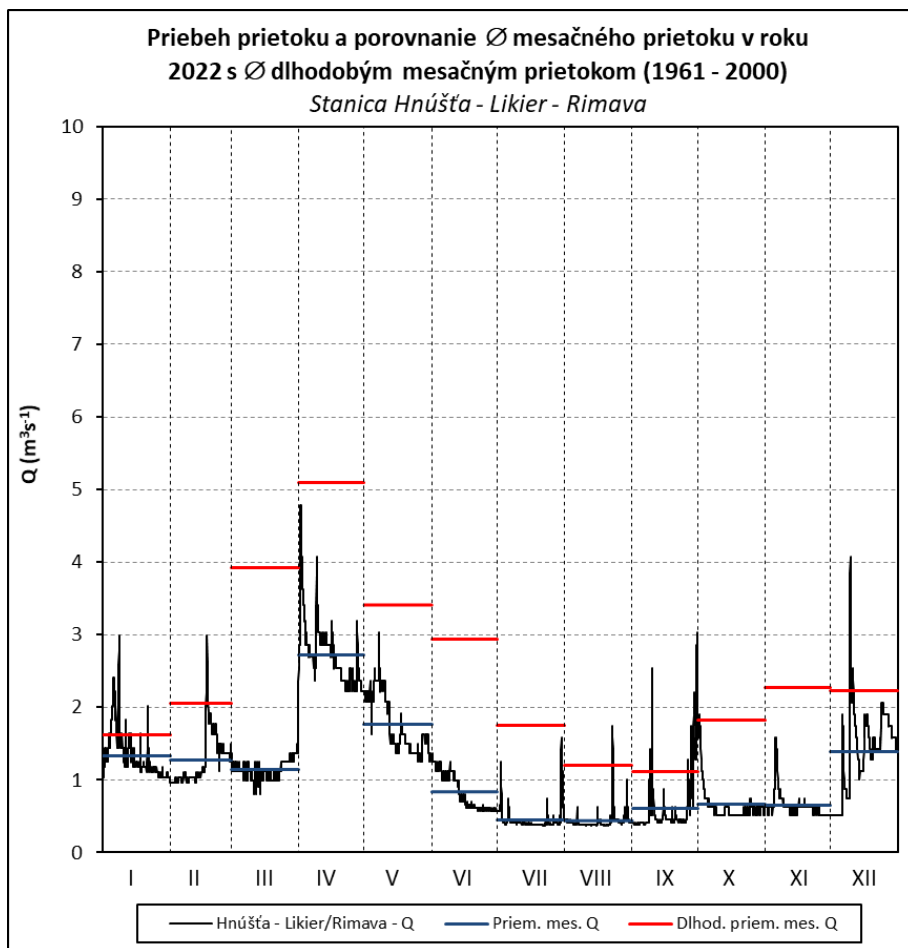
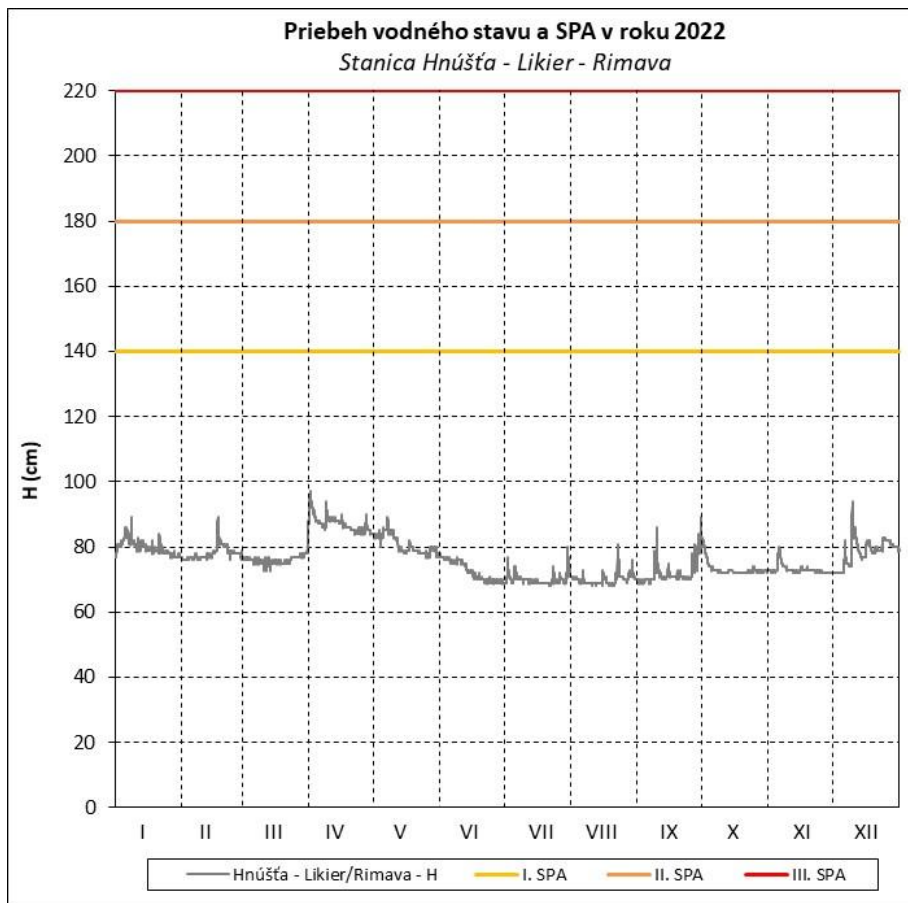
Obr. 44 Priebeh vodného stavu a prietoku v stanici Štítник – Štítник



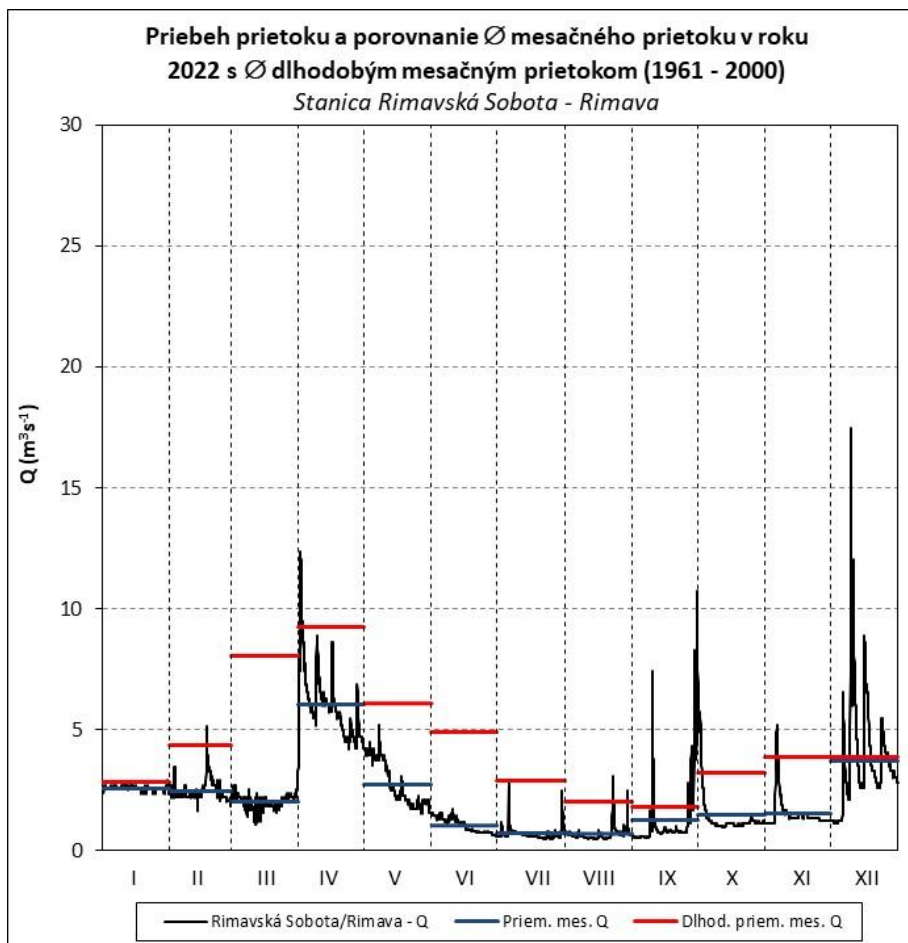
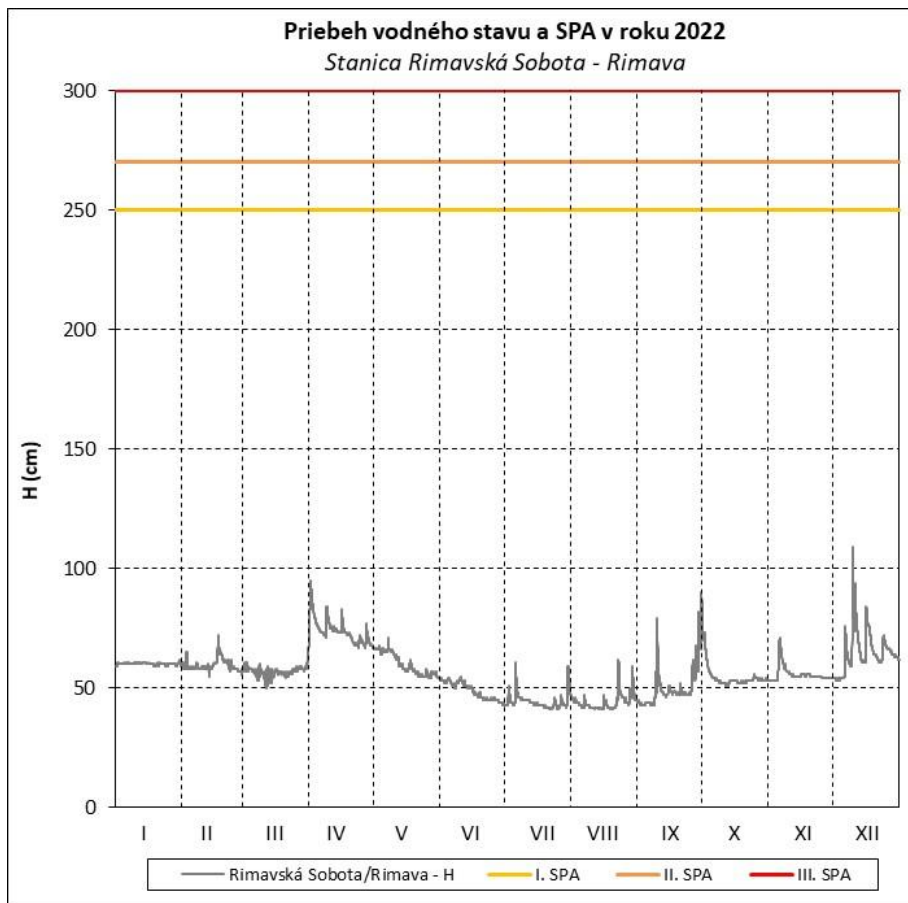
Obr. 45 Priebeh vodného stavu a prietoku v stanici Bretka – Slaná



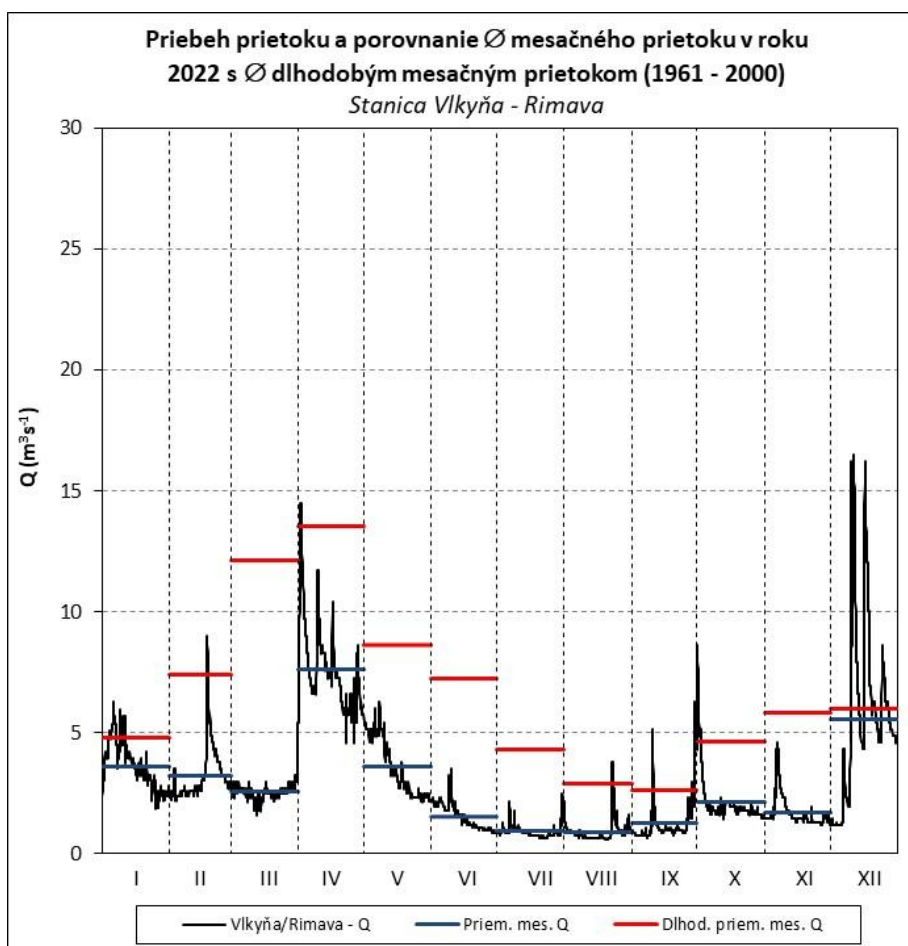
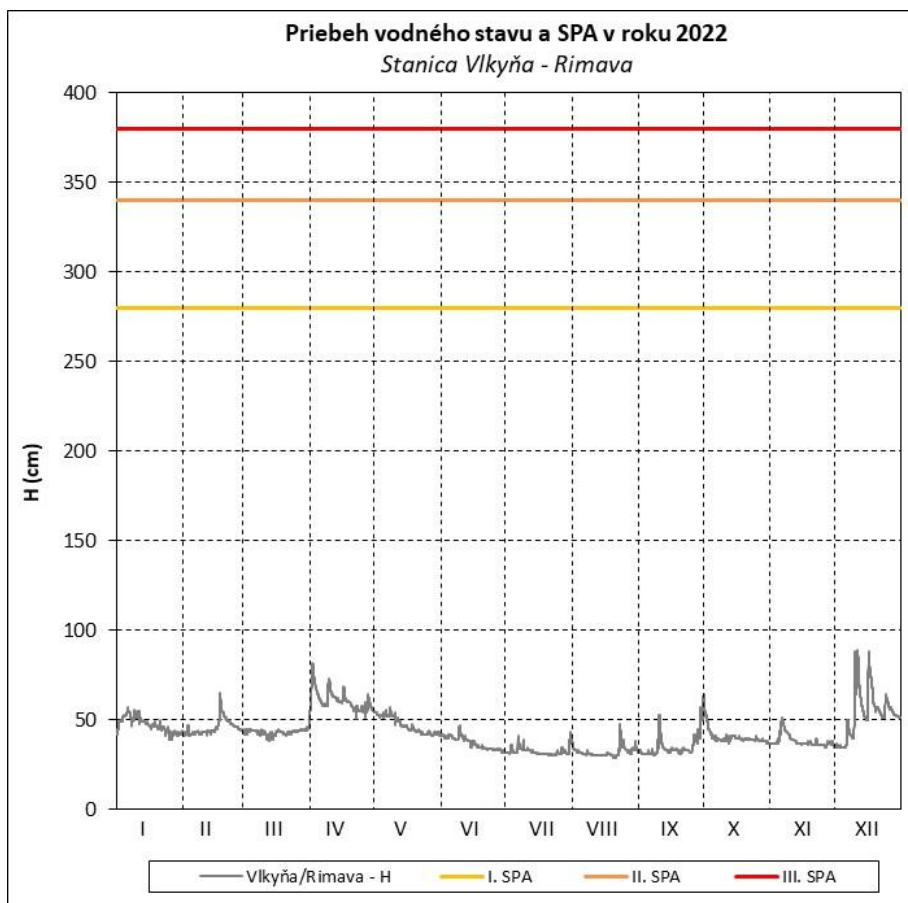
Obr. 46 Priebeh vodného stavu a prietoku v stanici Lenartovce – Slaná



Obr. 47 Priebeh vodného stavu a prietoku v stanici Hnúšťa - Likier – Rimava

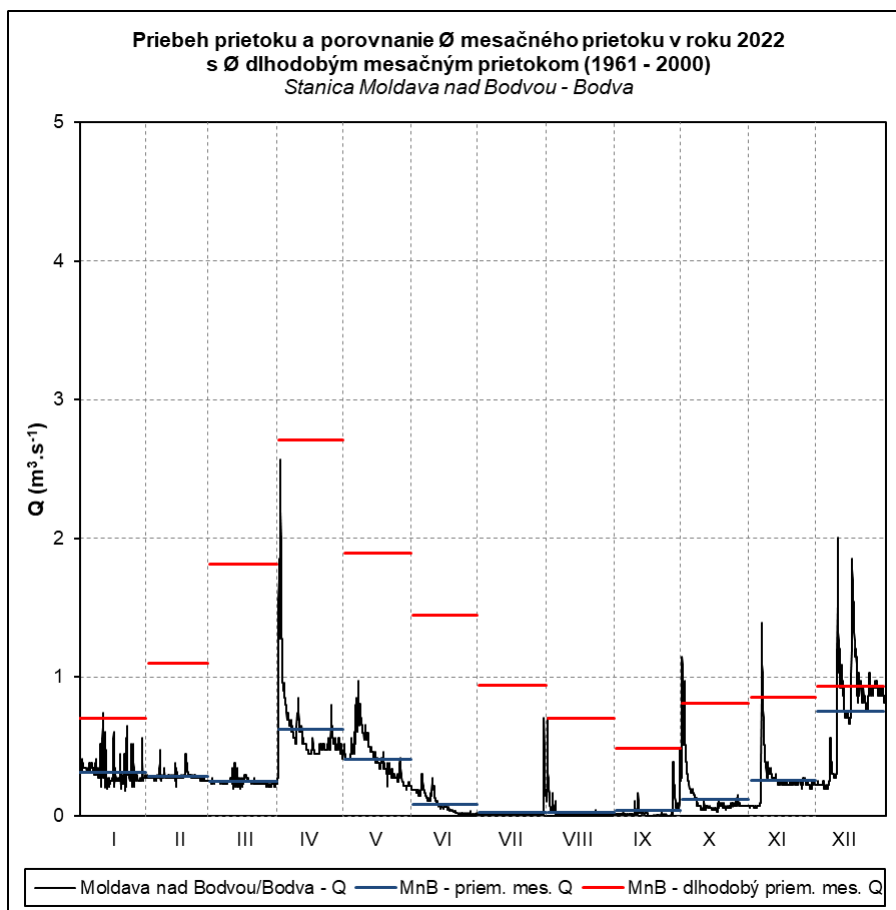
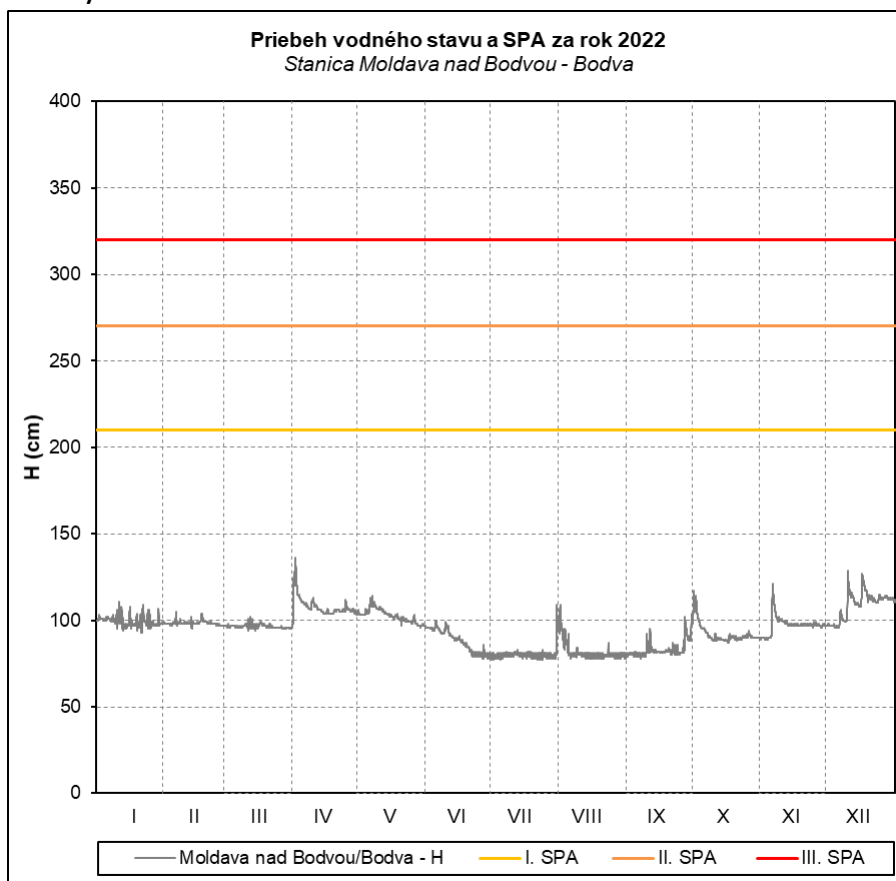


Obr. 48 Priebeh vodného stavu a prietoku v stanici Rimavská Sobota – Rimava

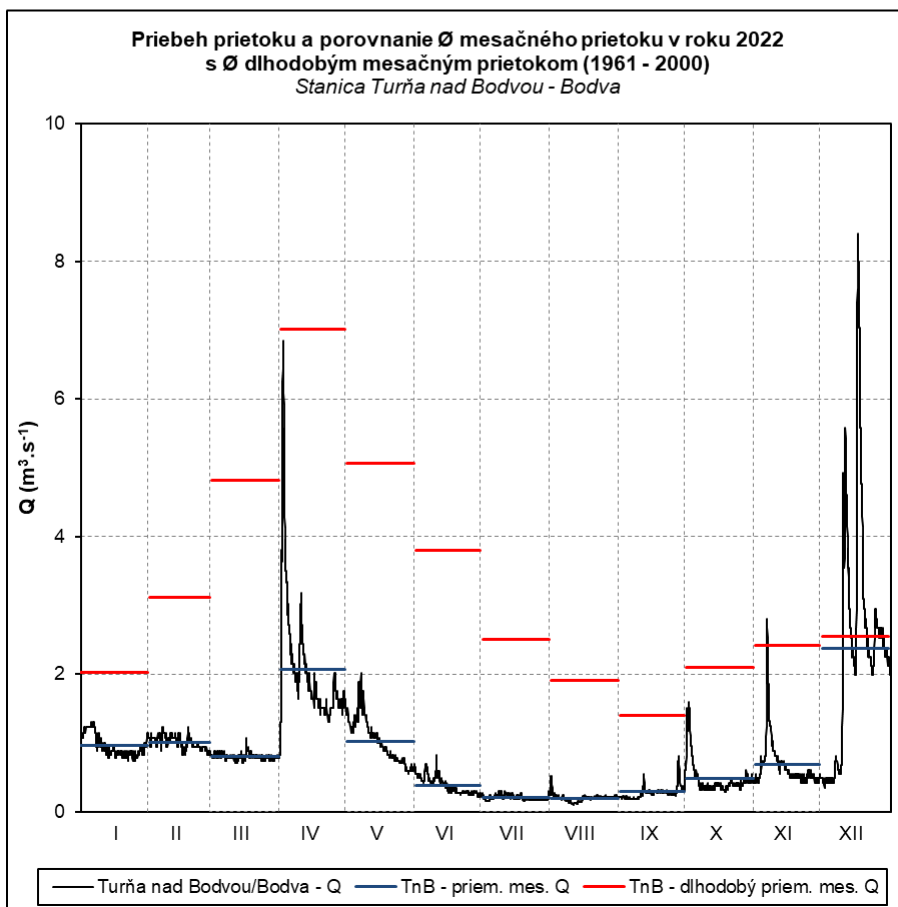
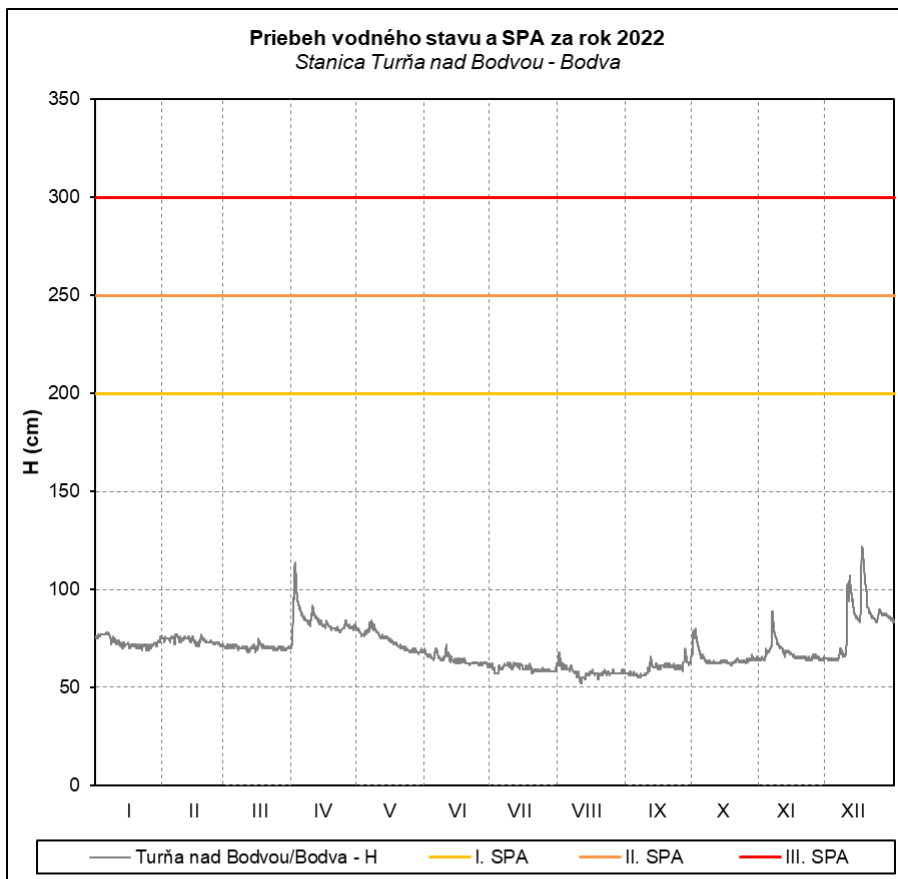


Obr. 49 Priebeh vodného stavu a prietoku v stanici Vlkyňa – Rimava

Povodie Bodvy

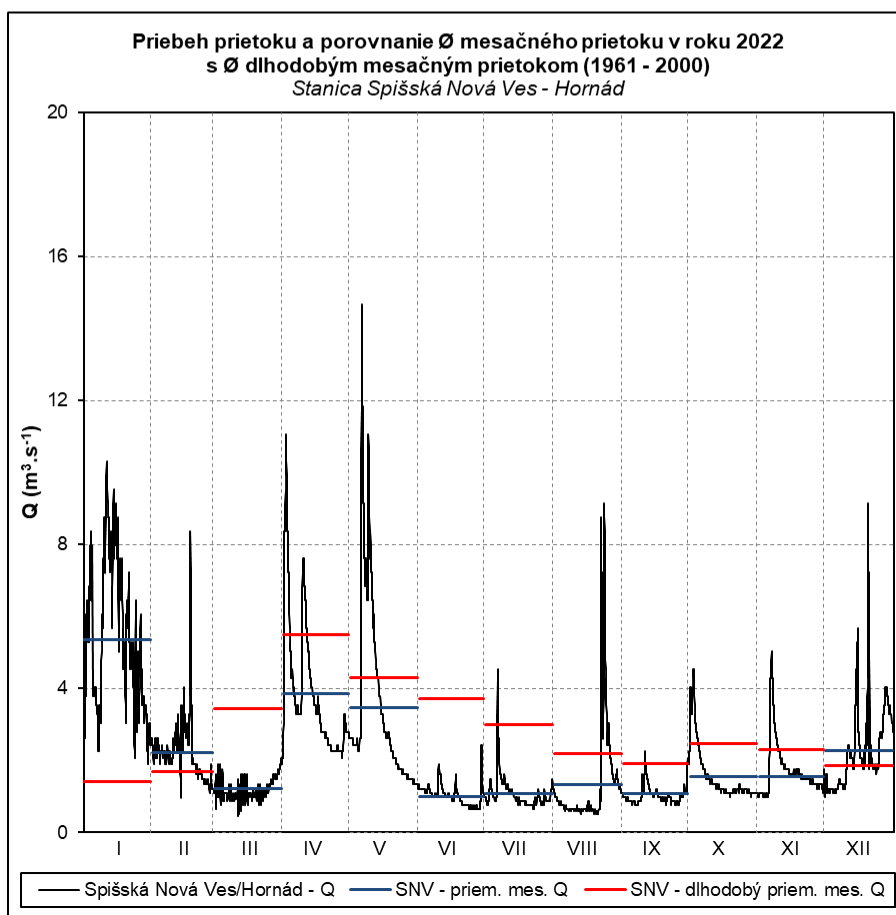
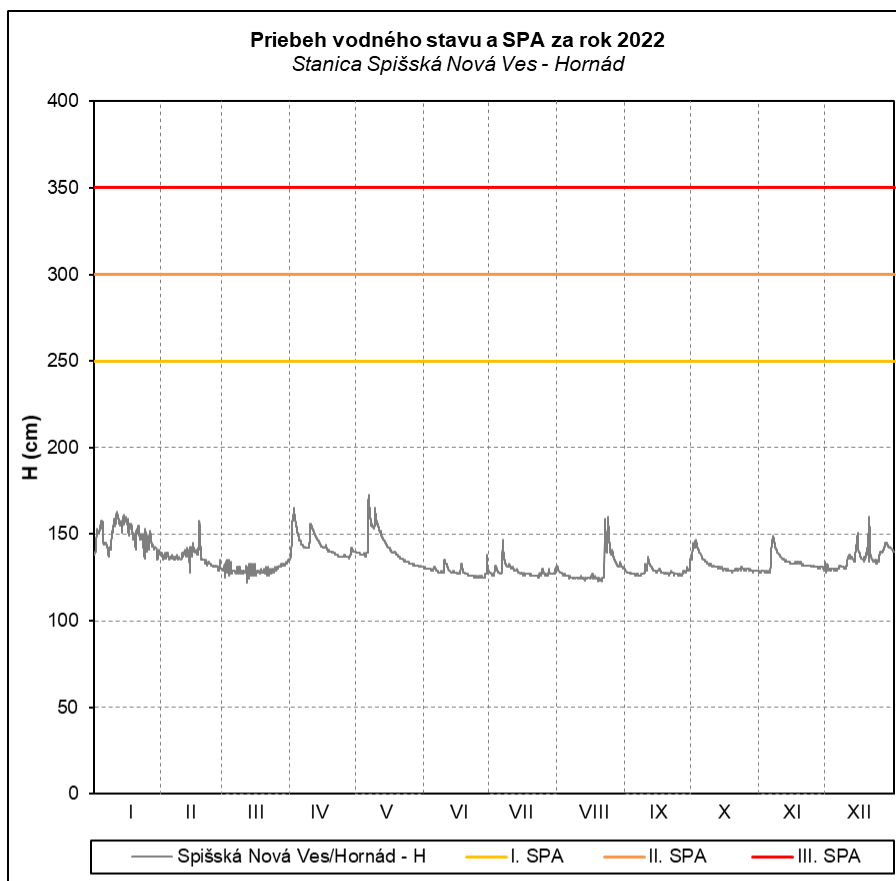


Obr. 50 Priebeh vodného stavu a prietoku v stanici Moldava nad Bodvou - Bodva

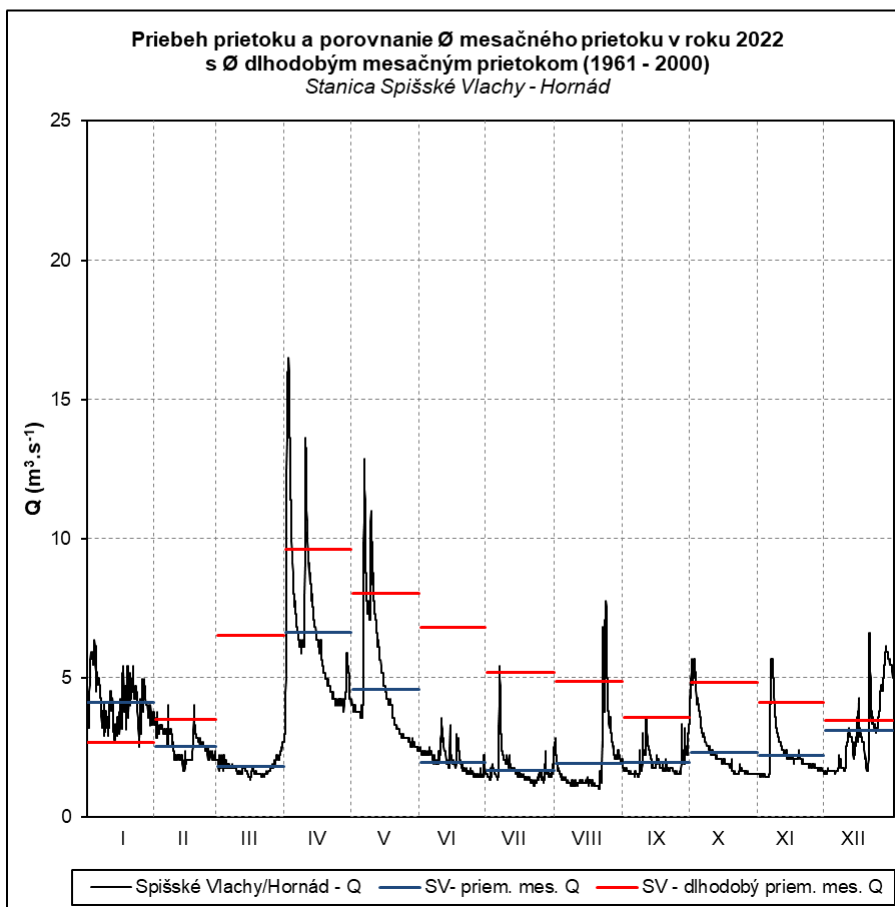
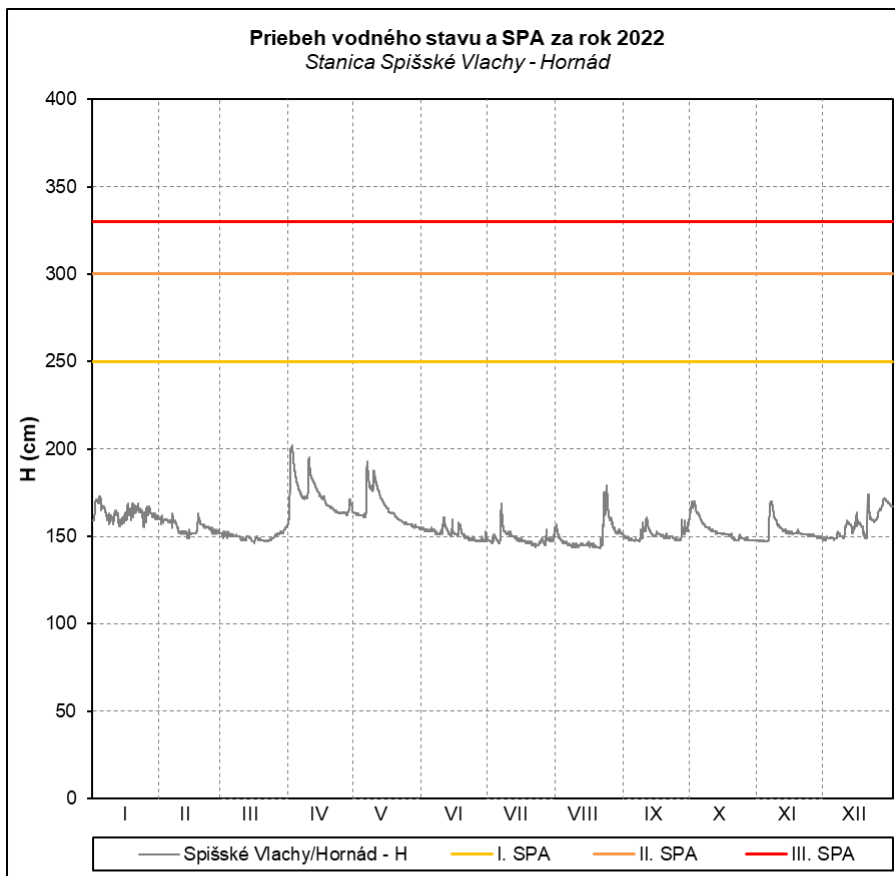


Obr. 51 Priebeh vodného stavu a prietoku v stanici Turňa nad Bodvou – Bodva

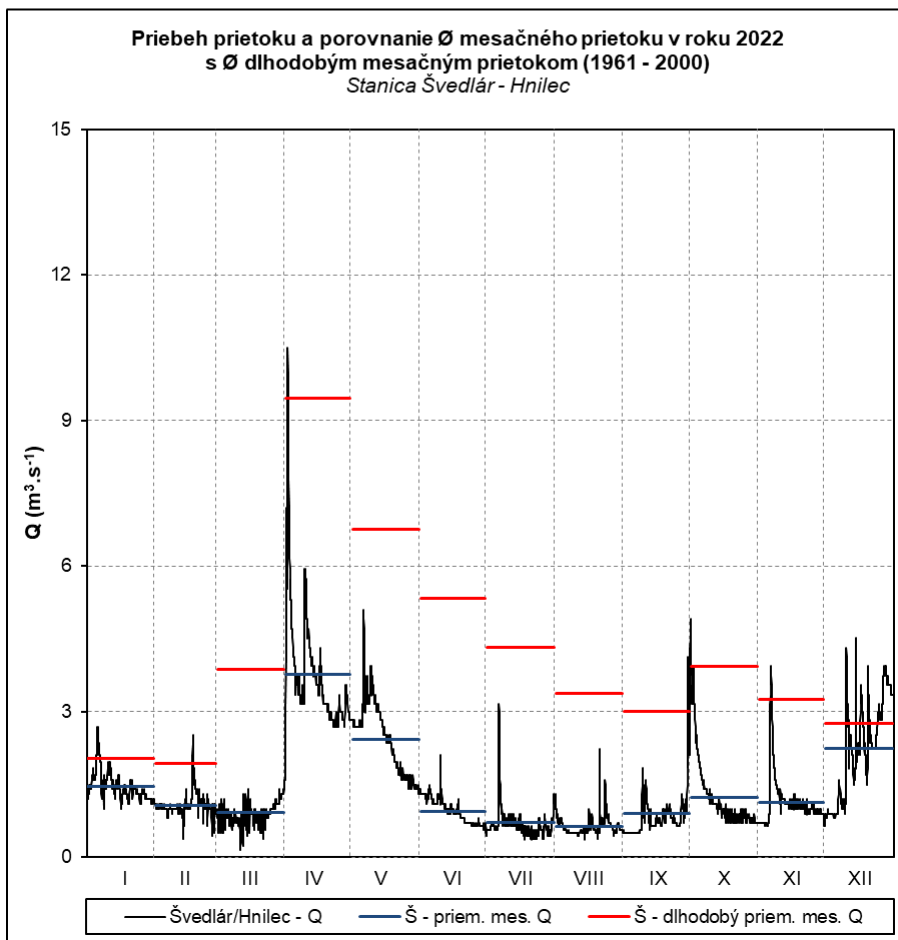
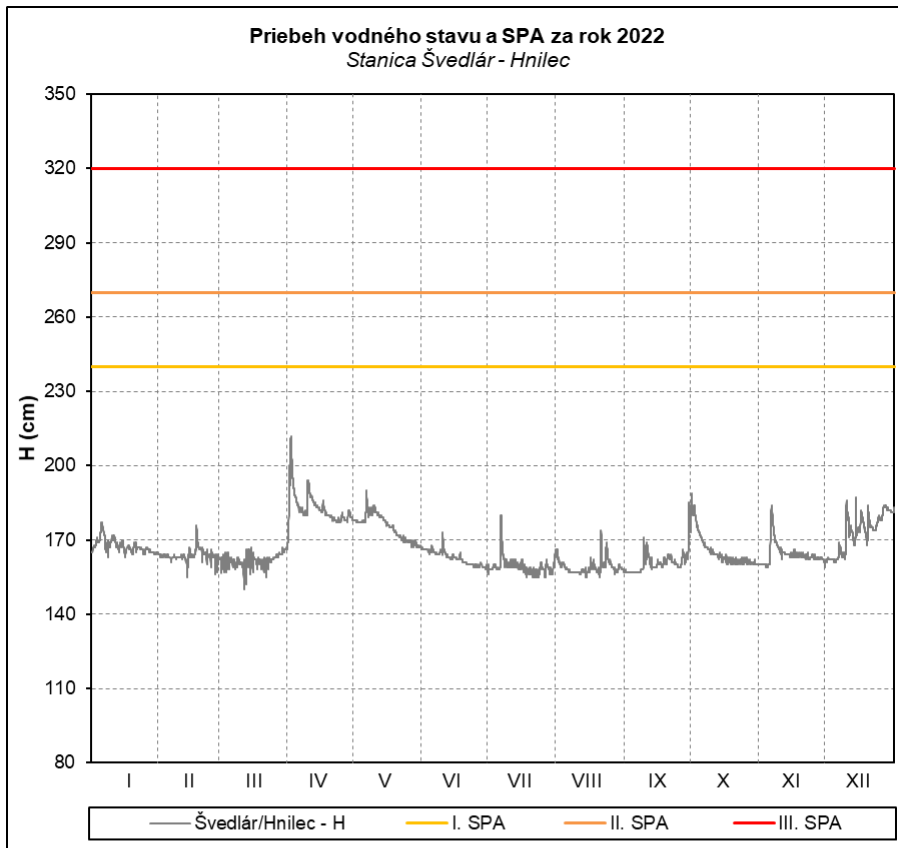
Povodie Hornádu



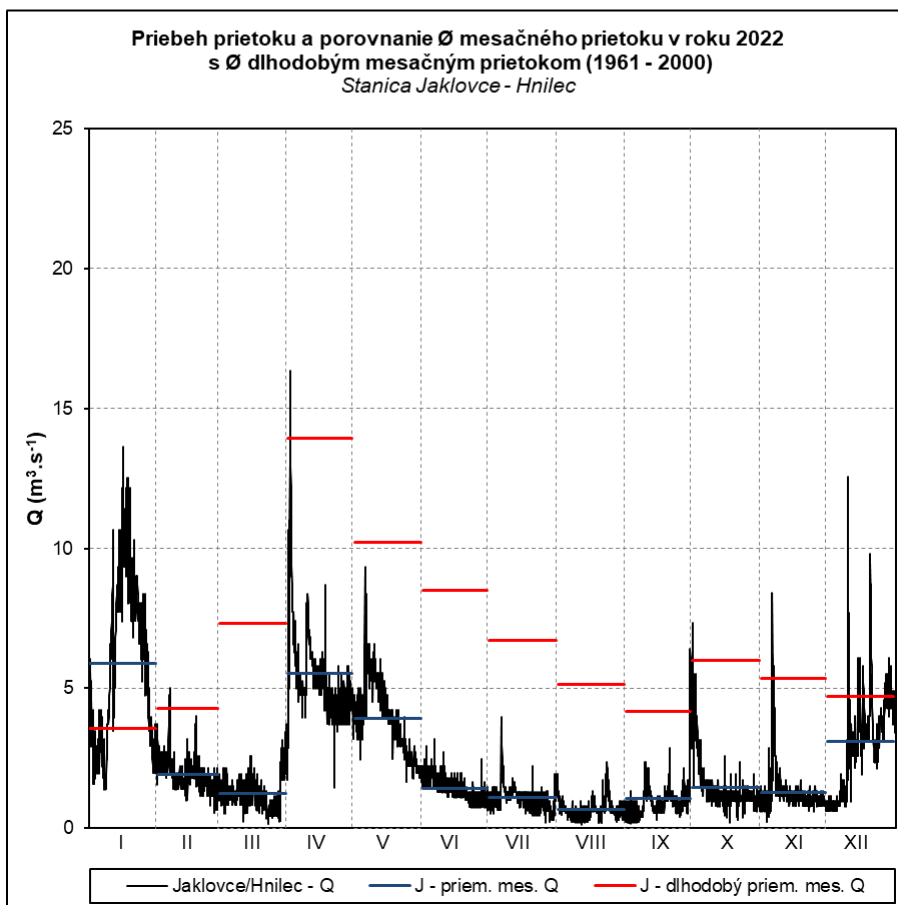
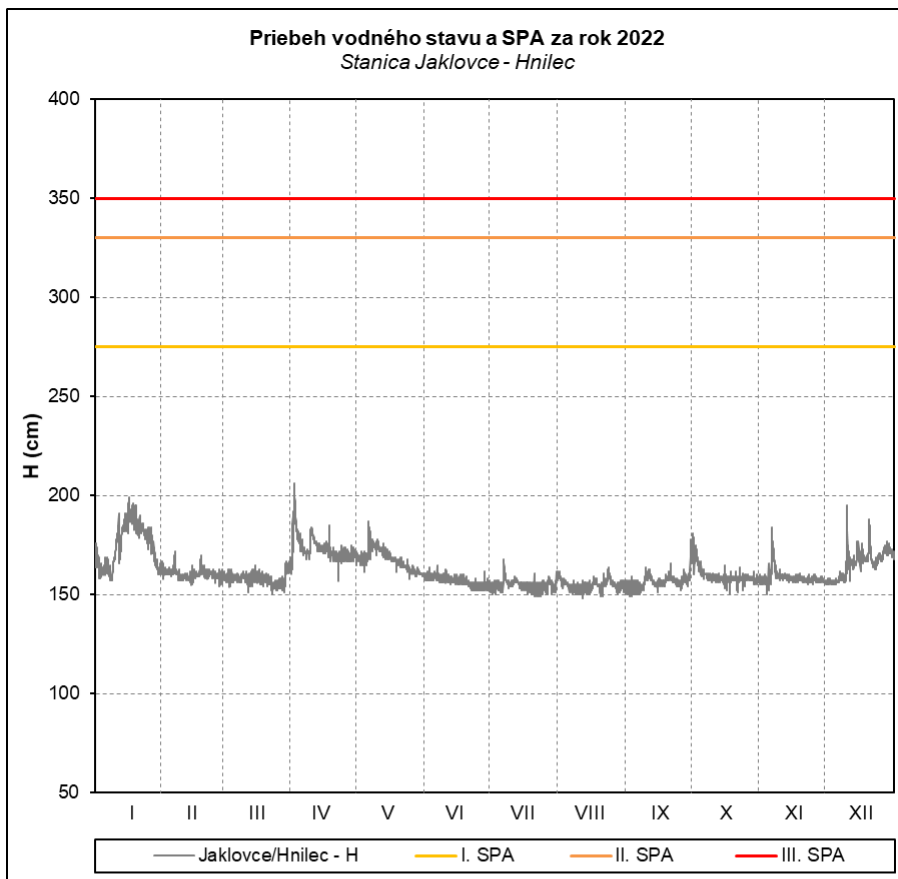
Obr. 52 Priebeh vodného stavu a prietoku v stanici Spišská Nová Ves - Hornád



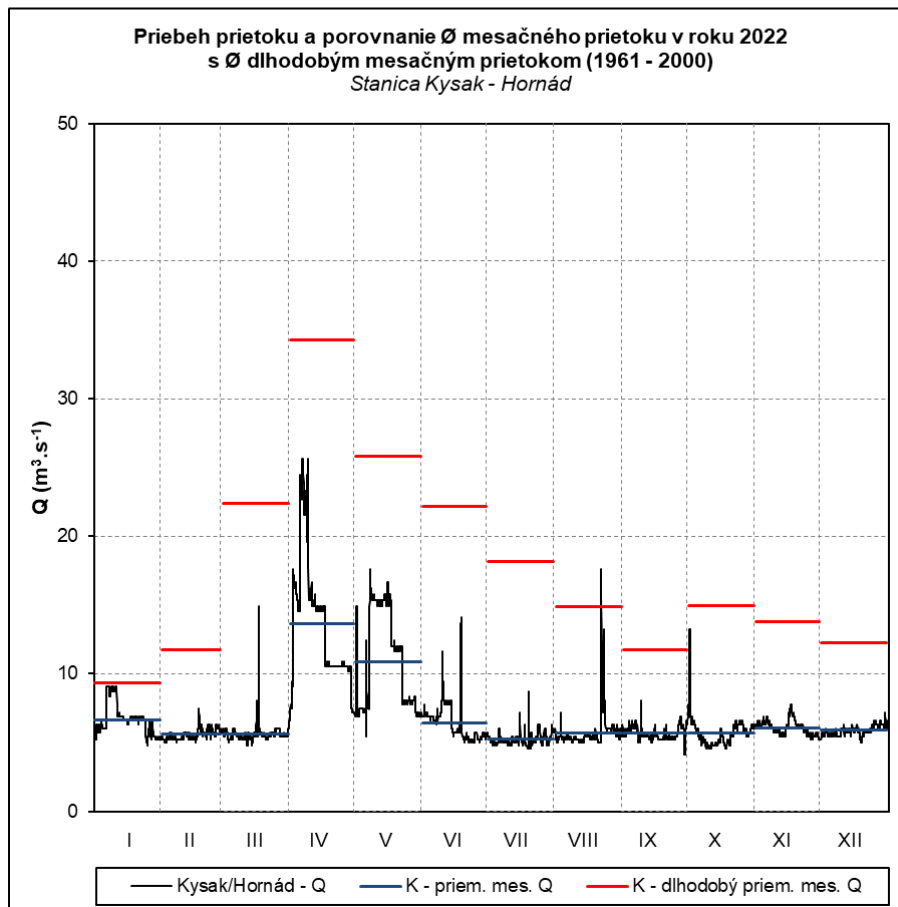
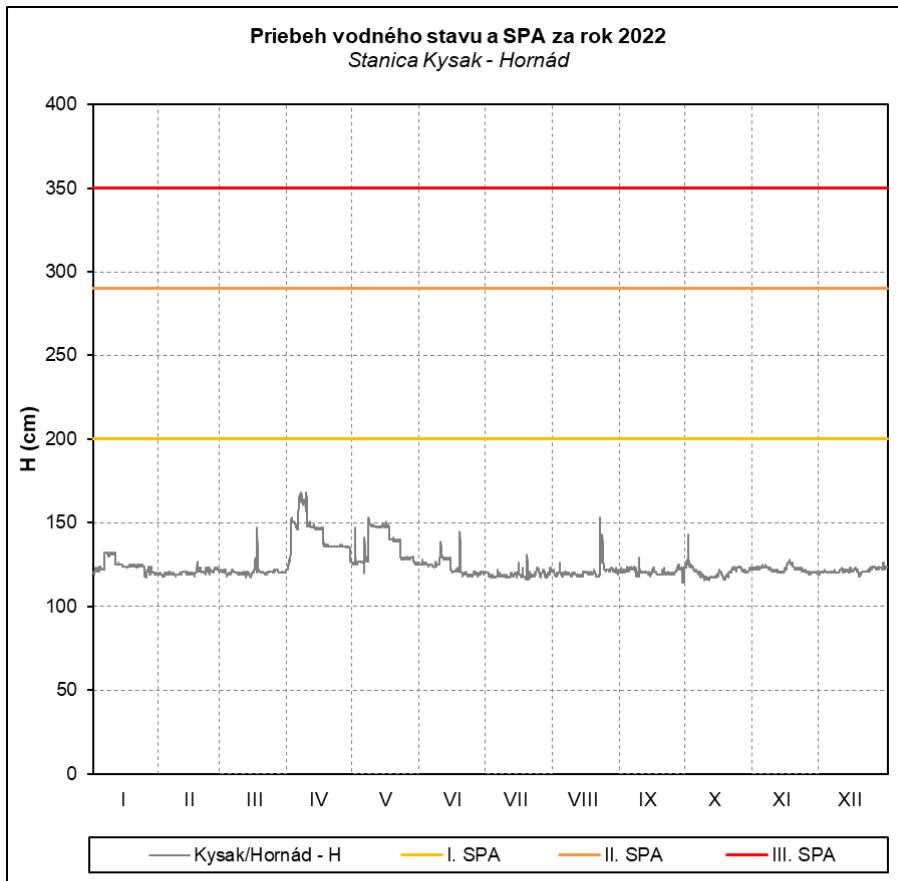
Obr. 53 Priebeh vodného stavu a prietoku v stanici Spišské Vluchy - Hornád



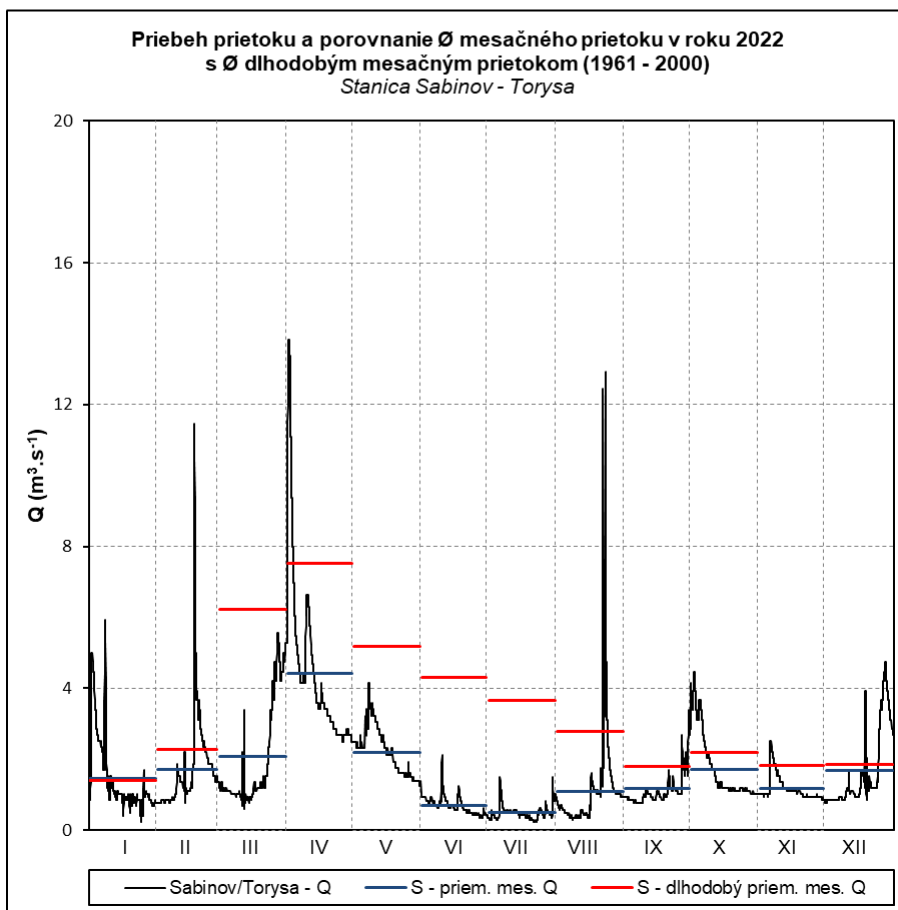
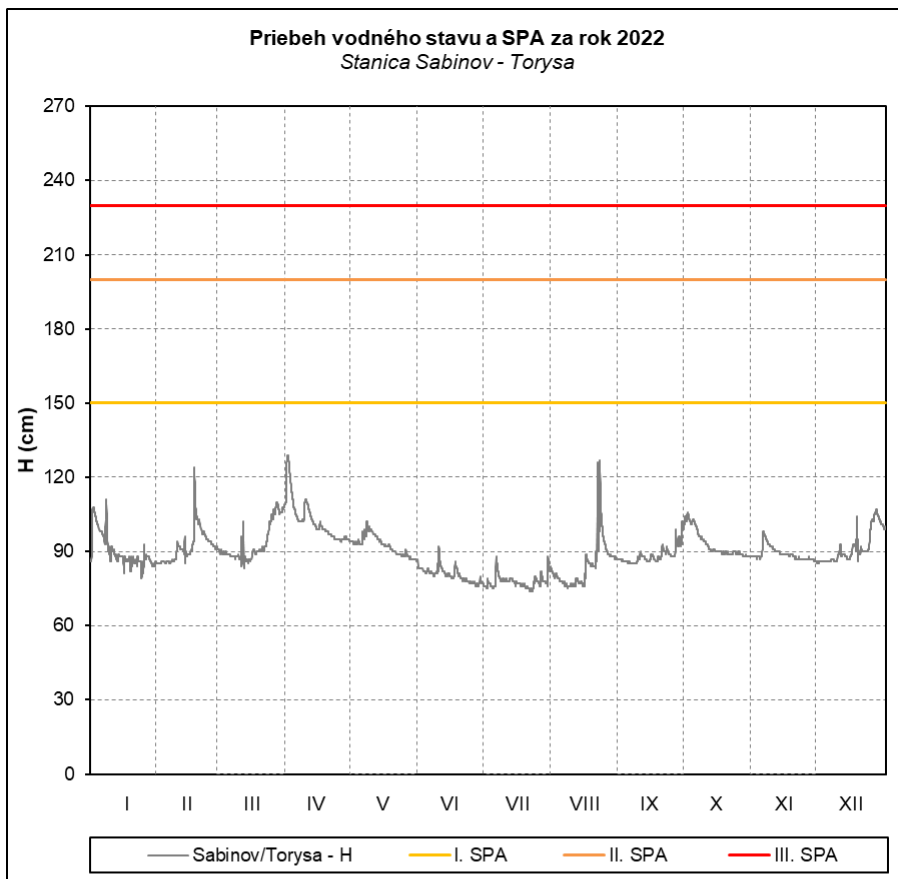
Obr. 54 Priebeh vodného stavu a prietoku v stanici Švedlár - Hnilec



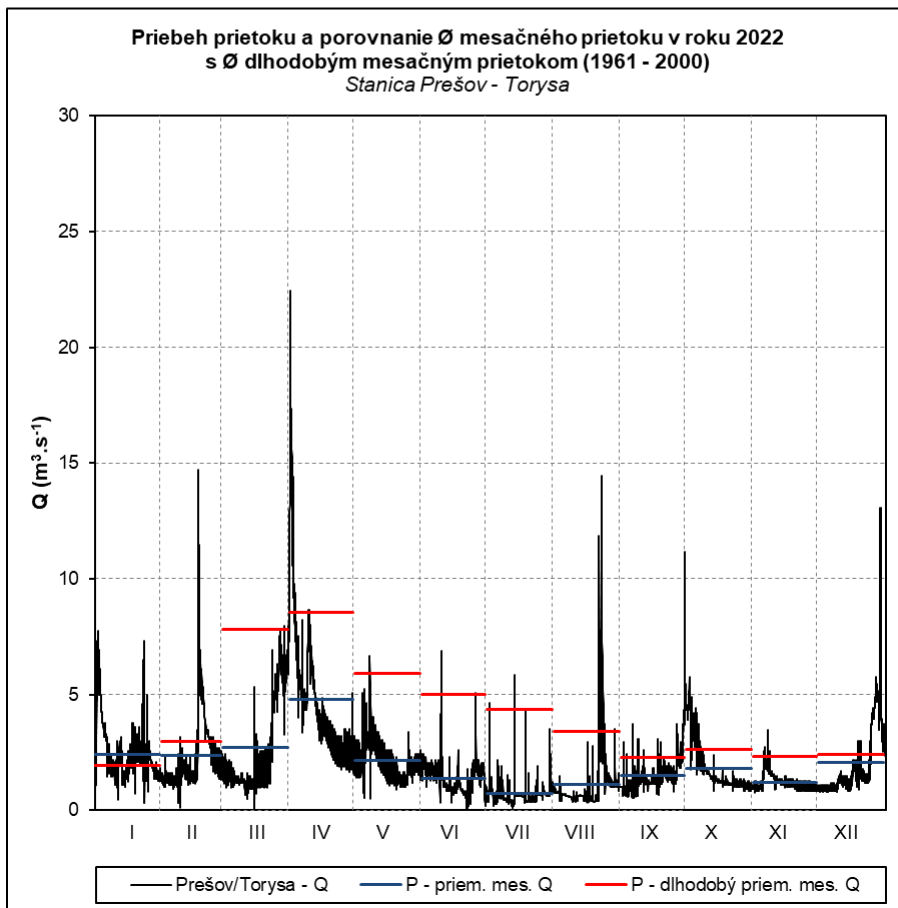
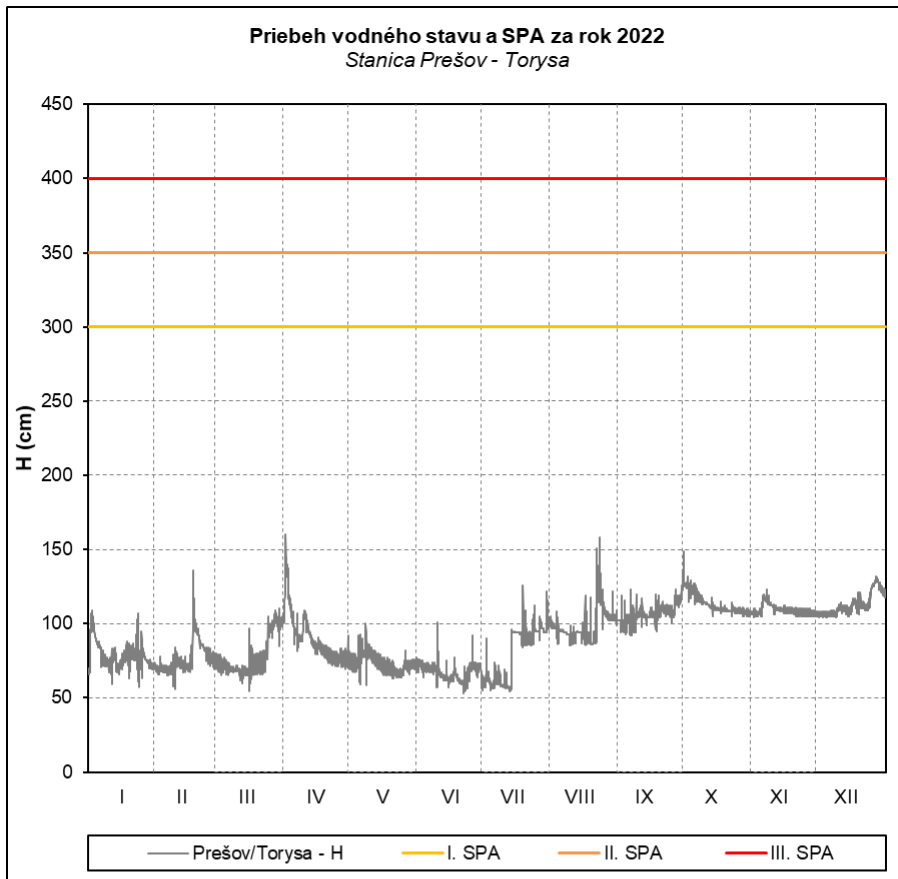
Obr. 55 Priebeh vodného stavu a prietoku v stanici Jaklovce - Hnilec



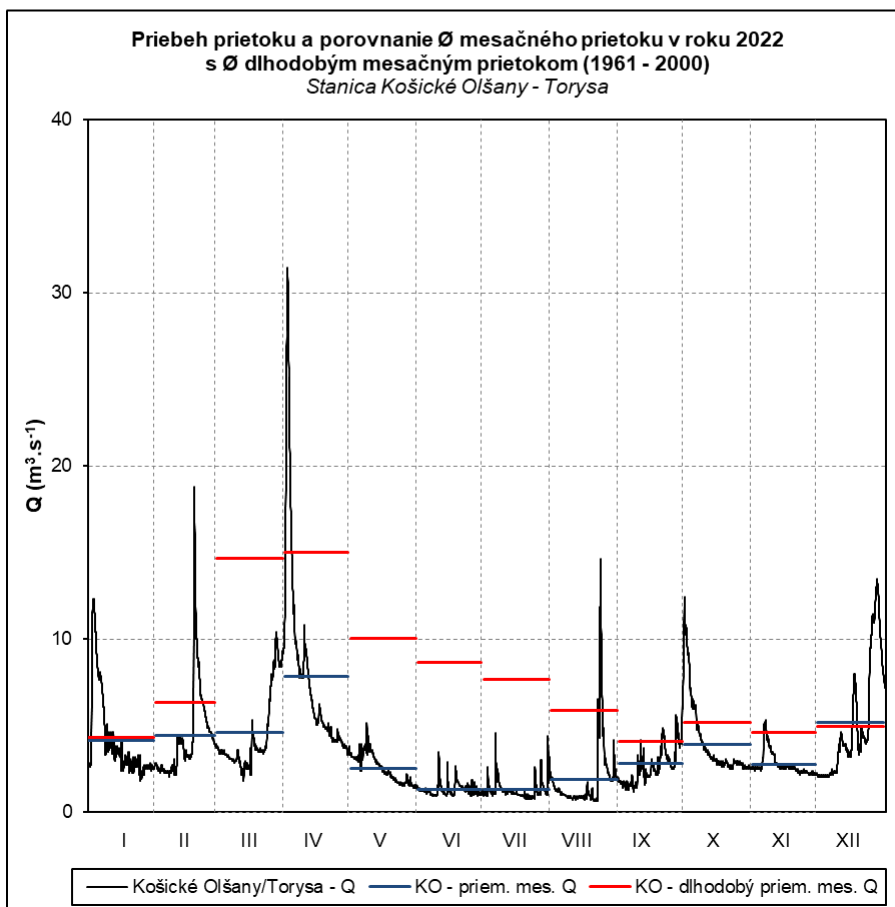
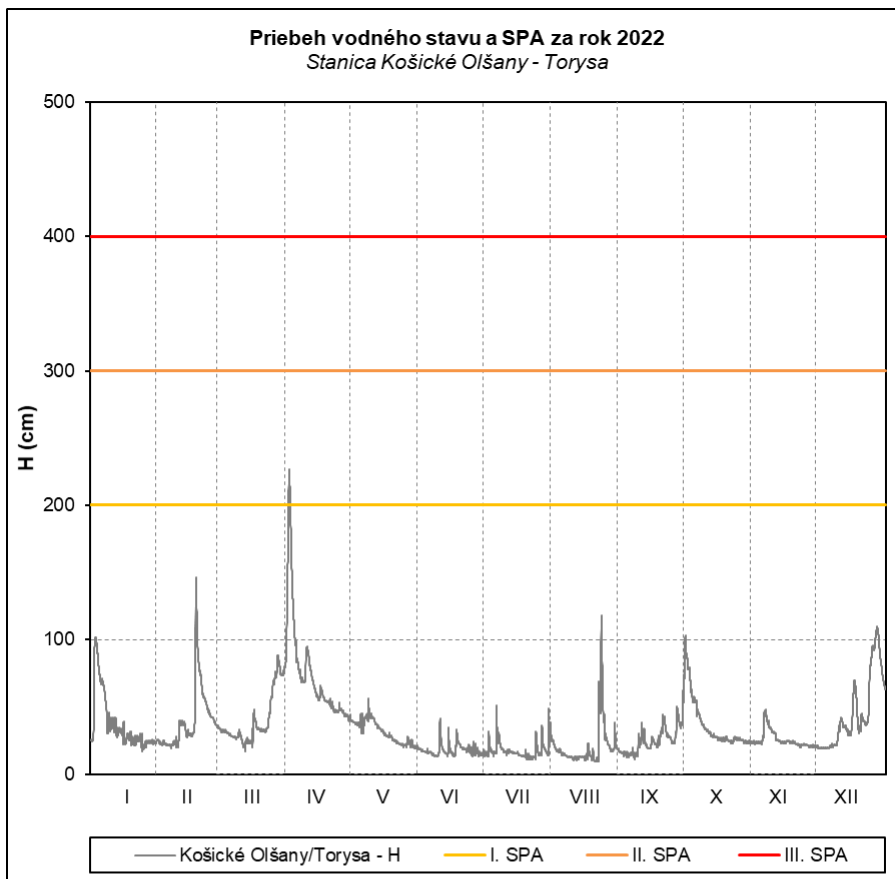
Obr. 56 Priebeh vodného stavu a prietoku v stanici Kysak - Hornád



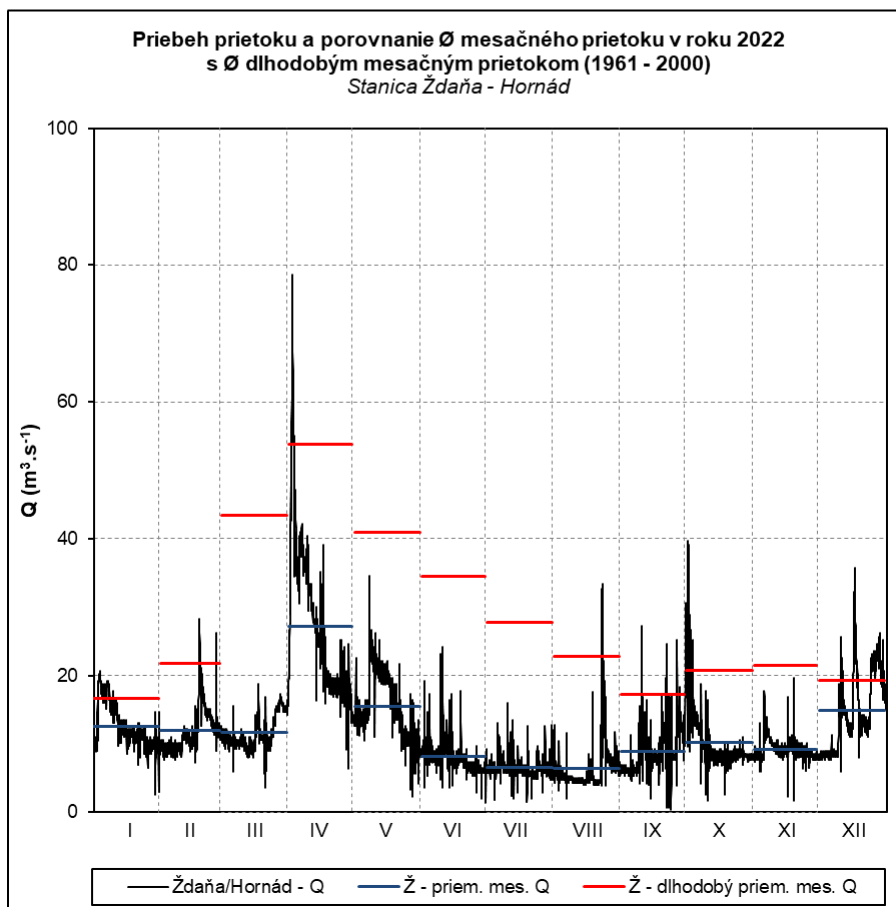
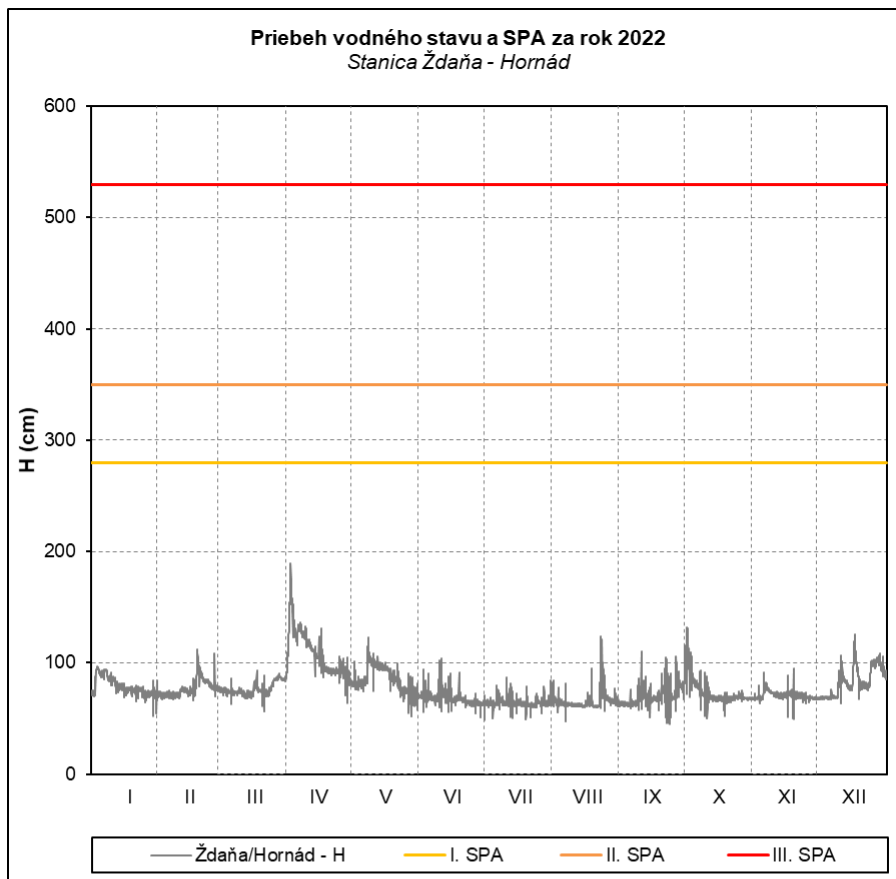
Obr. 57 Priebeh vodného stavu a prietoku v stanici Sabinov - Torysa



Obr. 58 Priebeh vodného stavu a prietoku v stanici Prešov - Torysa

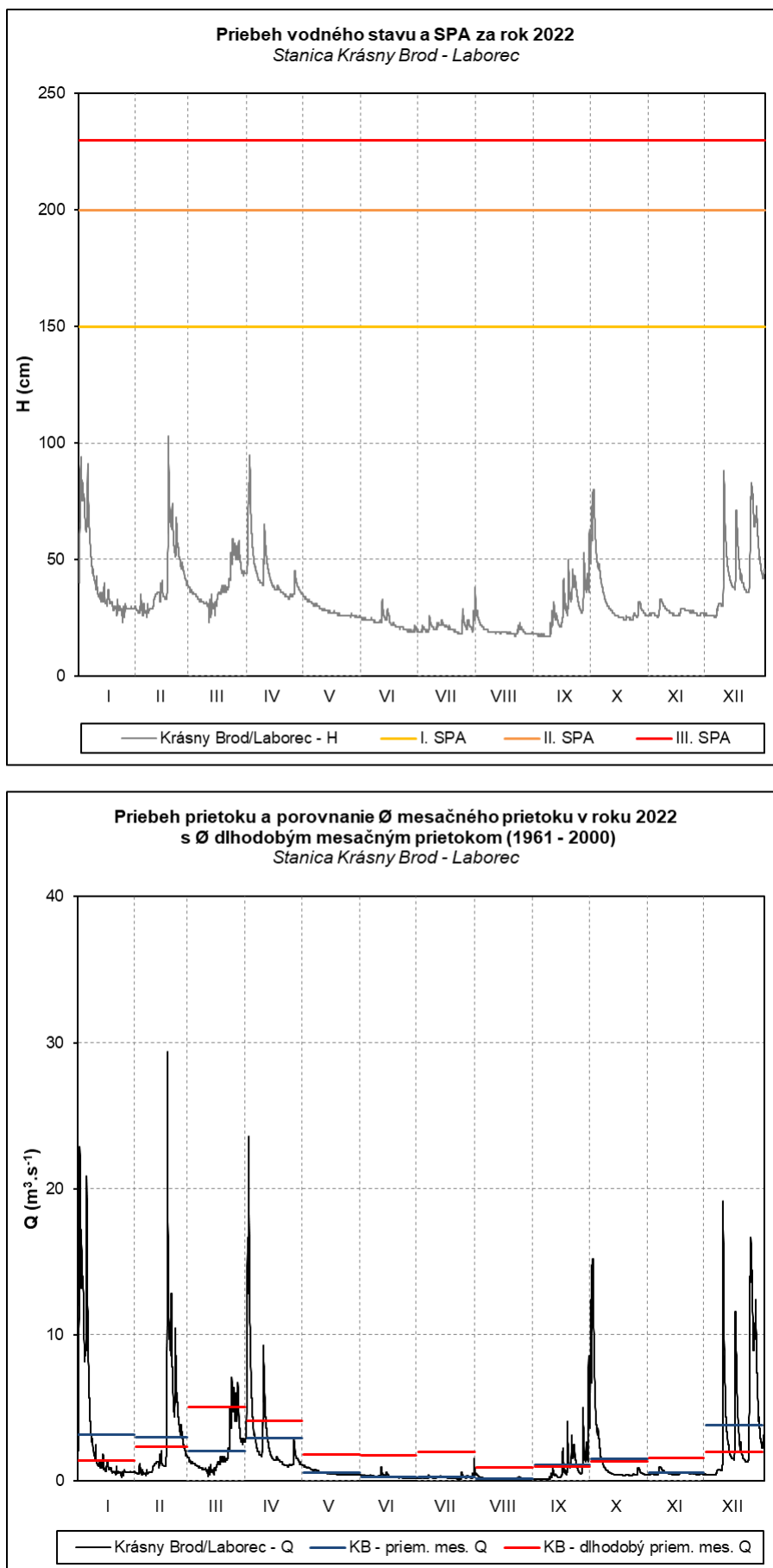


Obr. 59 Priebeh vodného stavu a prietoku v stanici Košické Olšany - Torysa

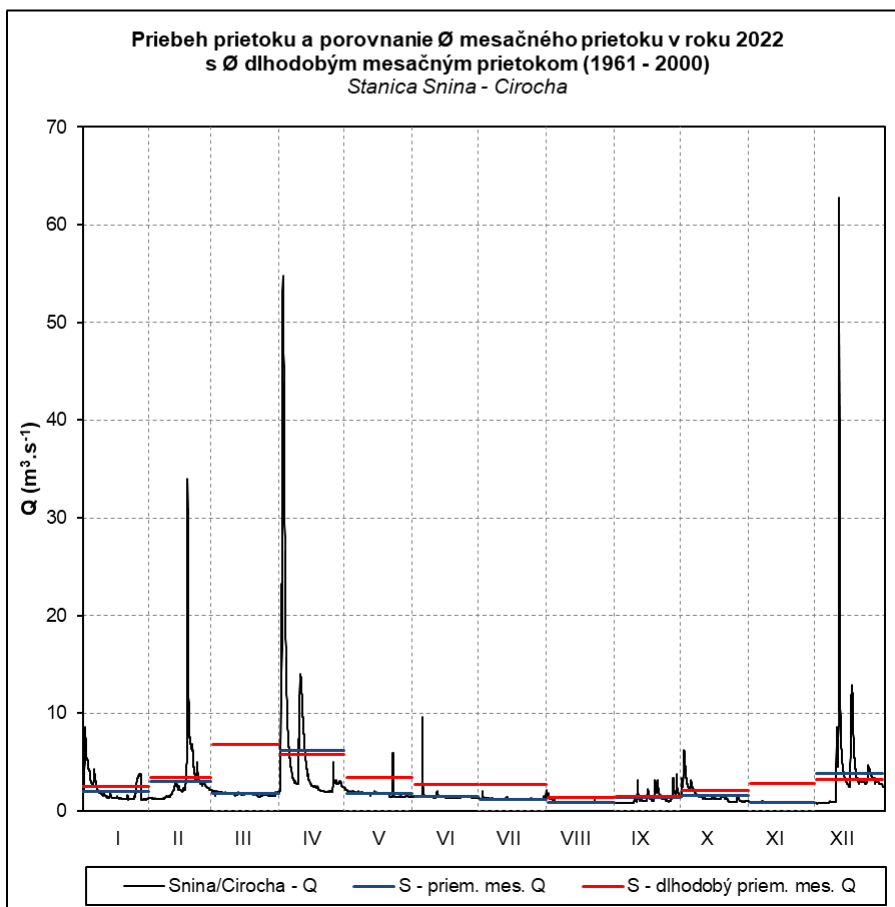
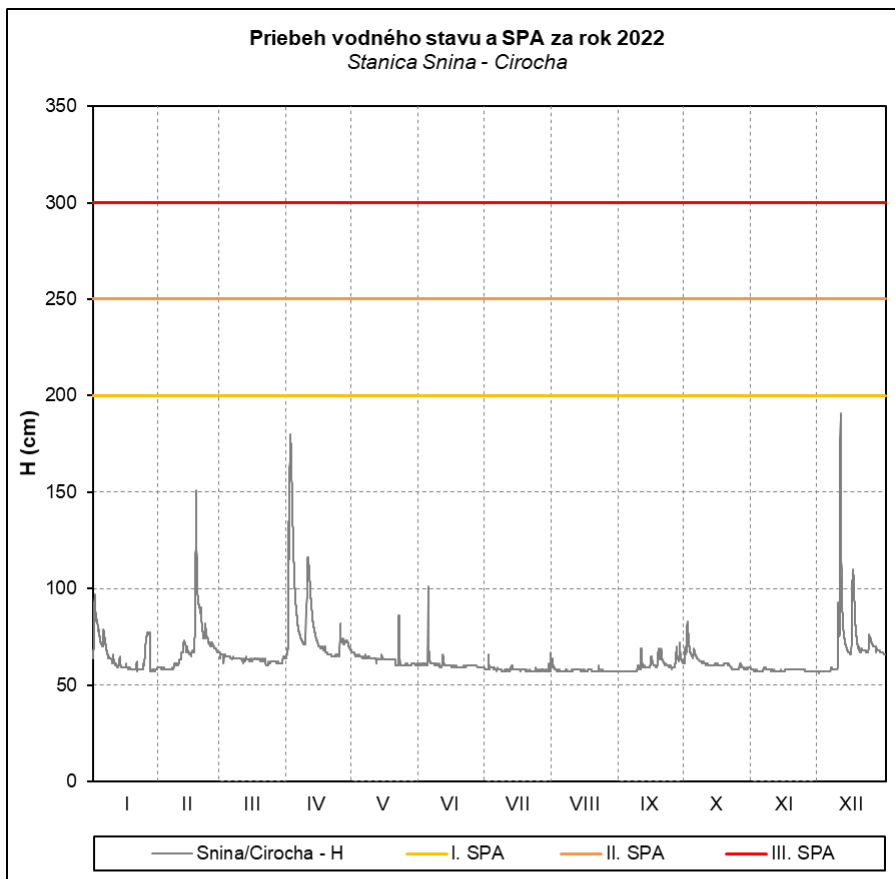


Obr. 60 Priebeh vodného stavu a prietoku v stanici Ždaňa - Hornád

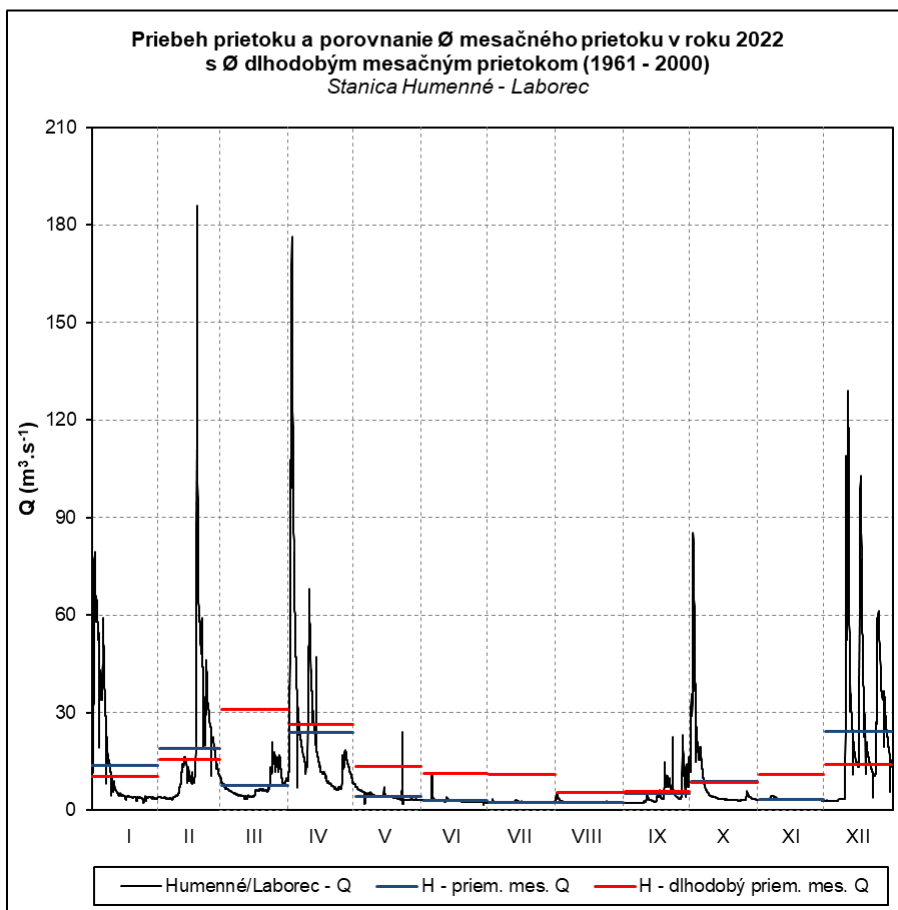
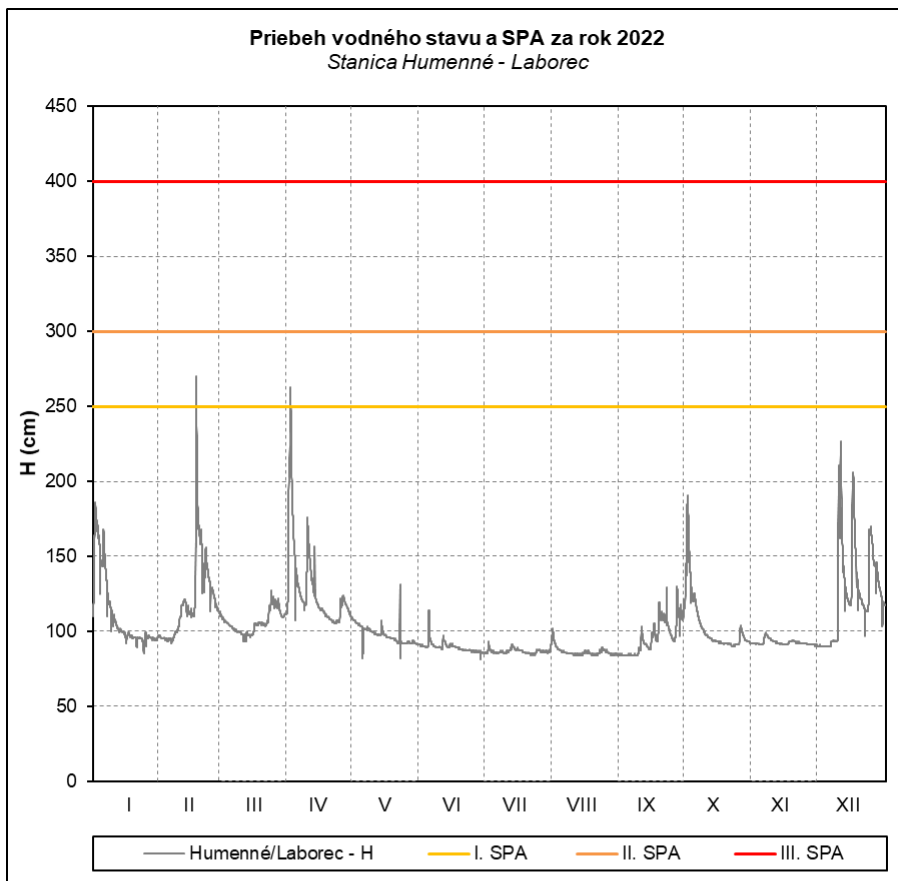
Povodie Bodrogu



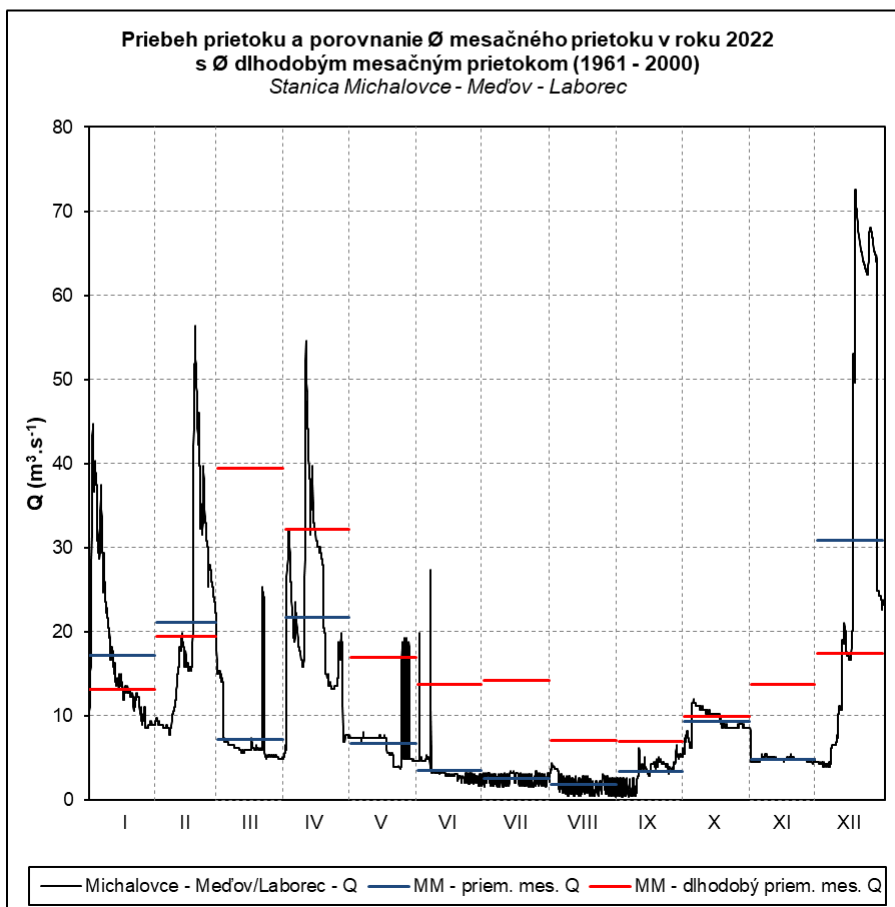
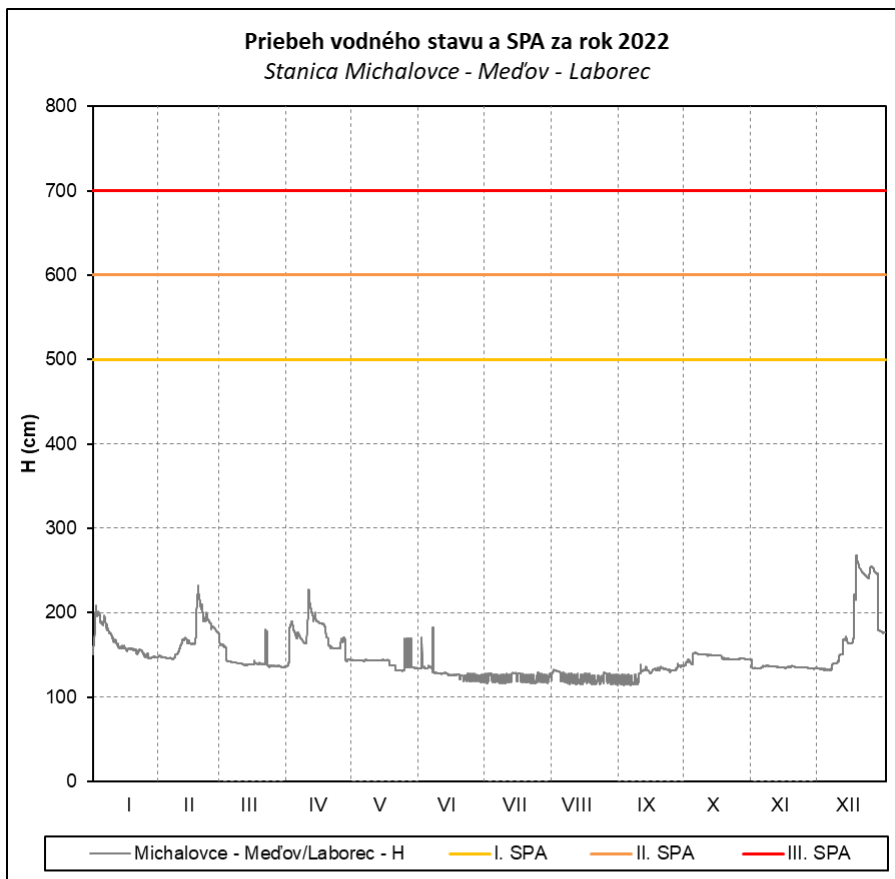
Obr. 61 Priebeh vodného stavu a prietoku v stanici Krásny Brod - Laborec



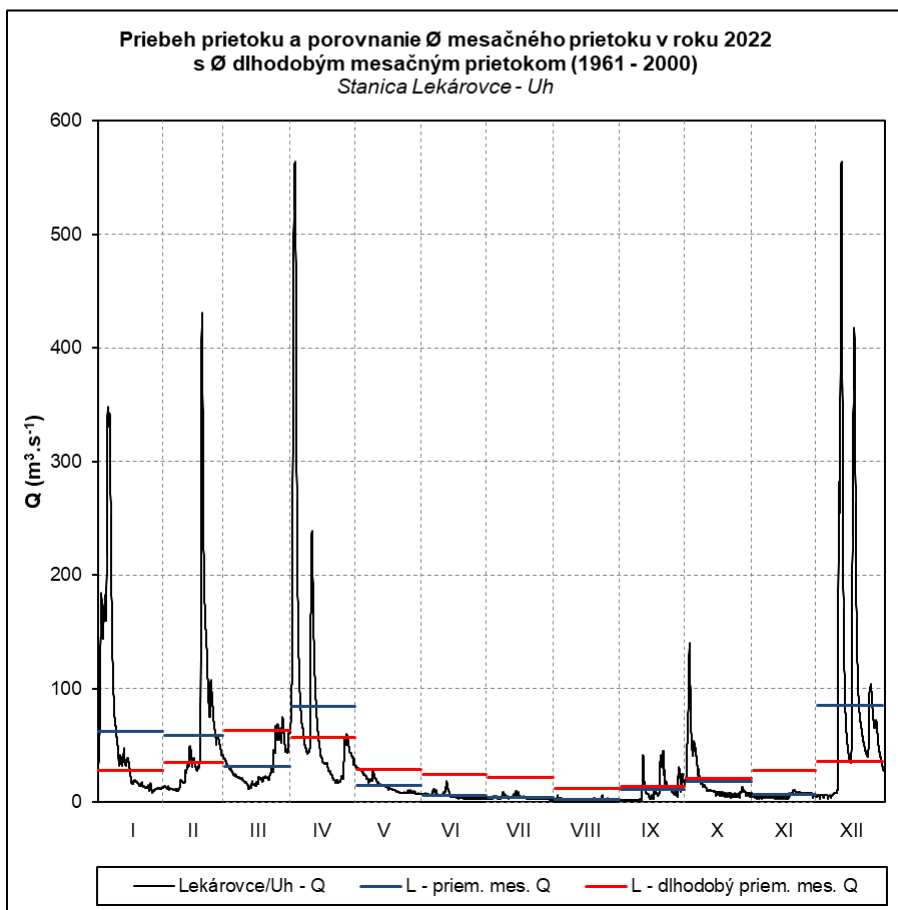
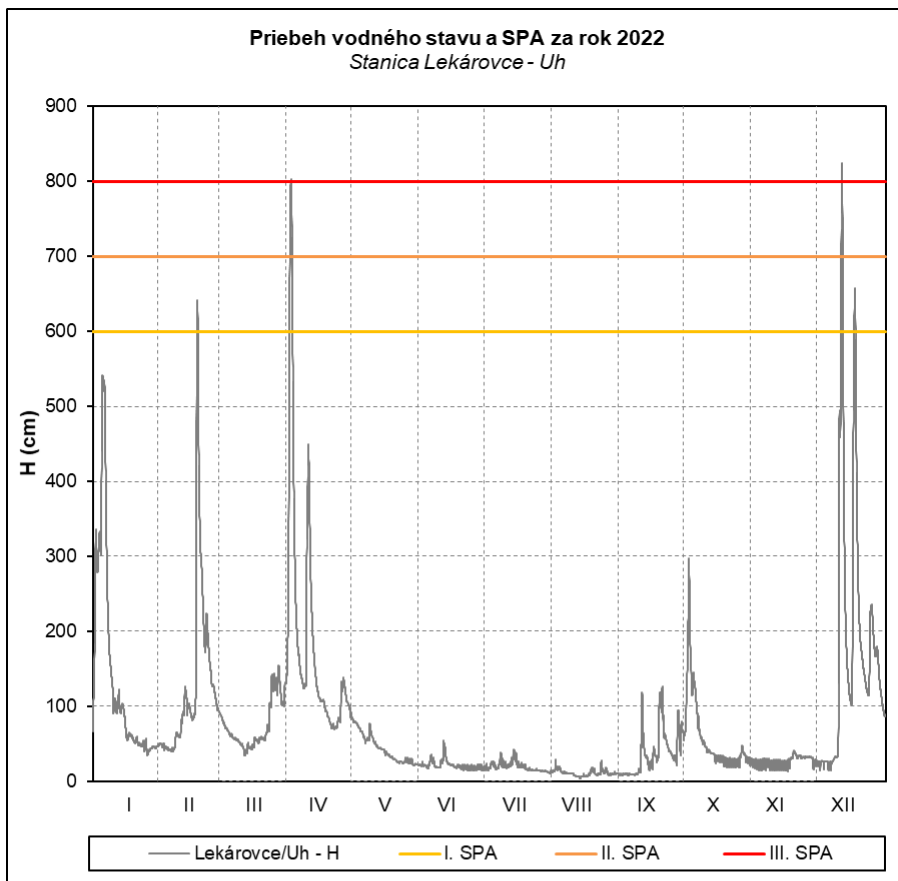
Obr. 62 Priebeh vodného stavu a prietoku v stanici Snina - Cirocha



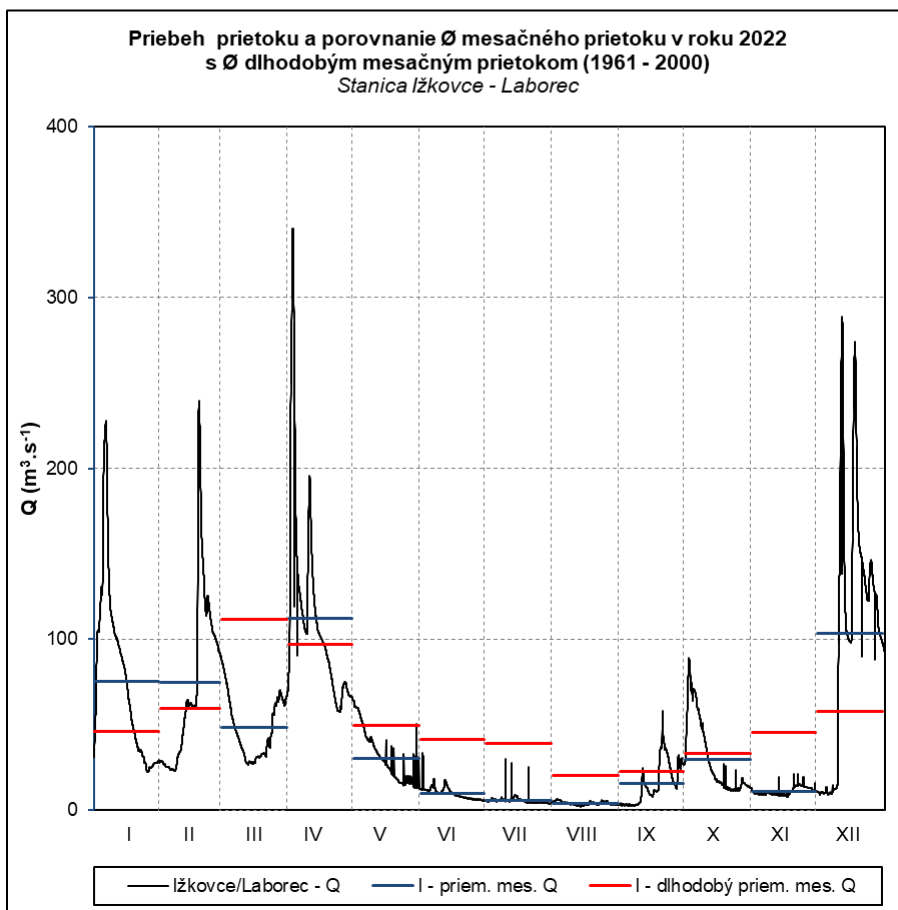
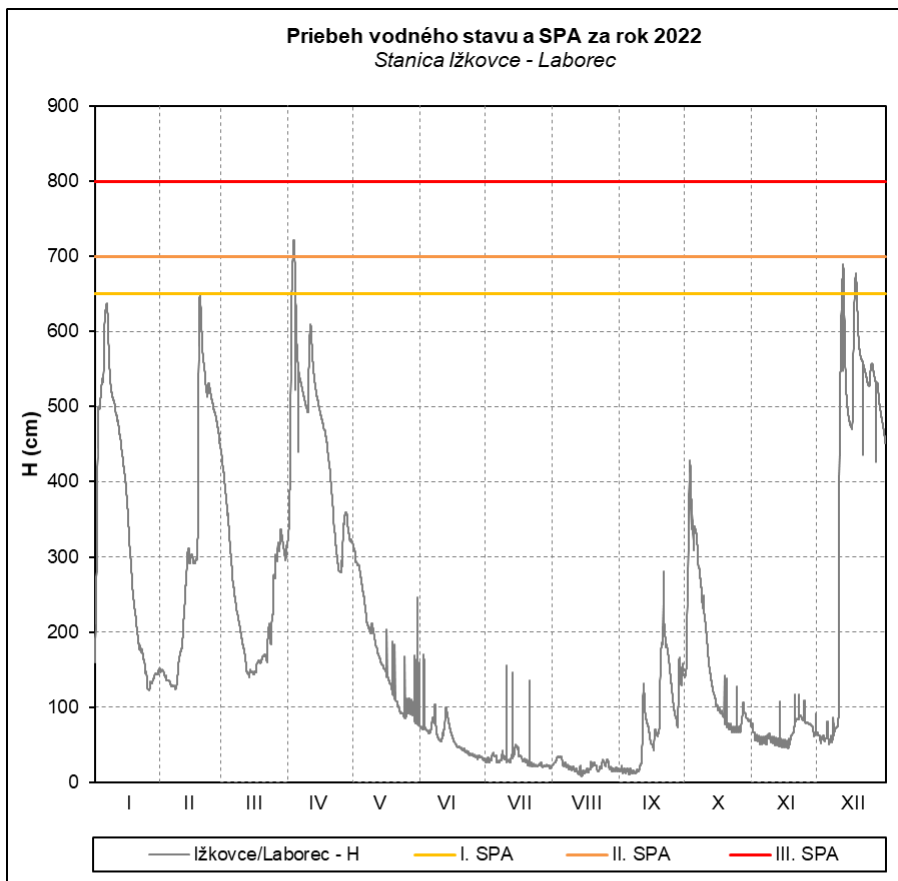
Obr. 63 Priebeh vodného stavu a prietoku v stanici Humenné - Laborec



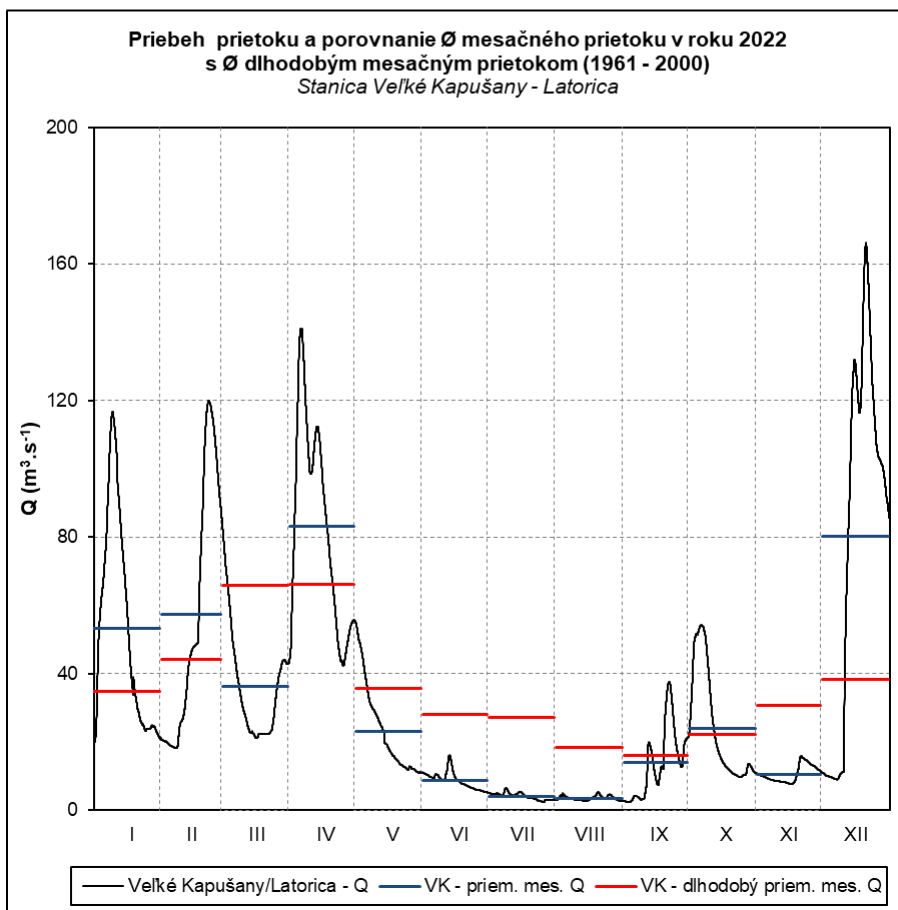
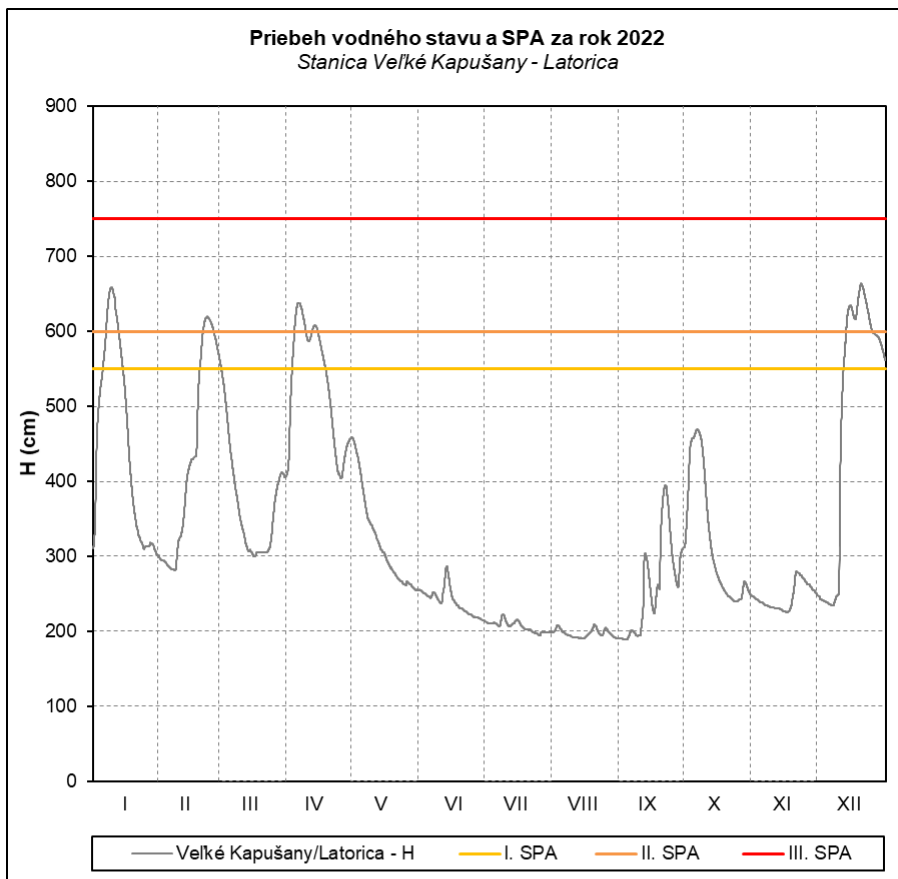
Obr. 64 Priebeh vodného stavu a prietoku v stanici Michalovce - Meďov - Laborec



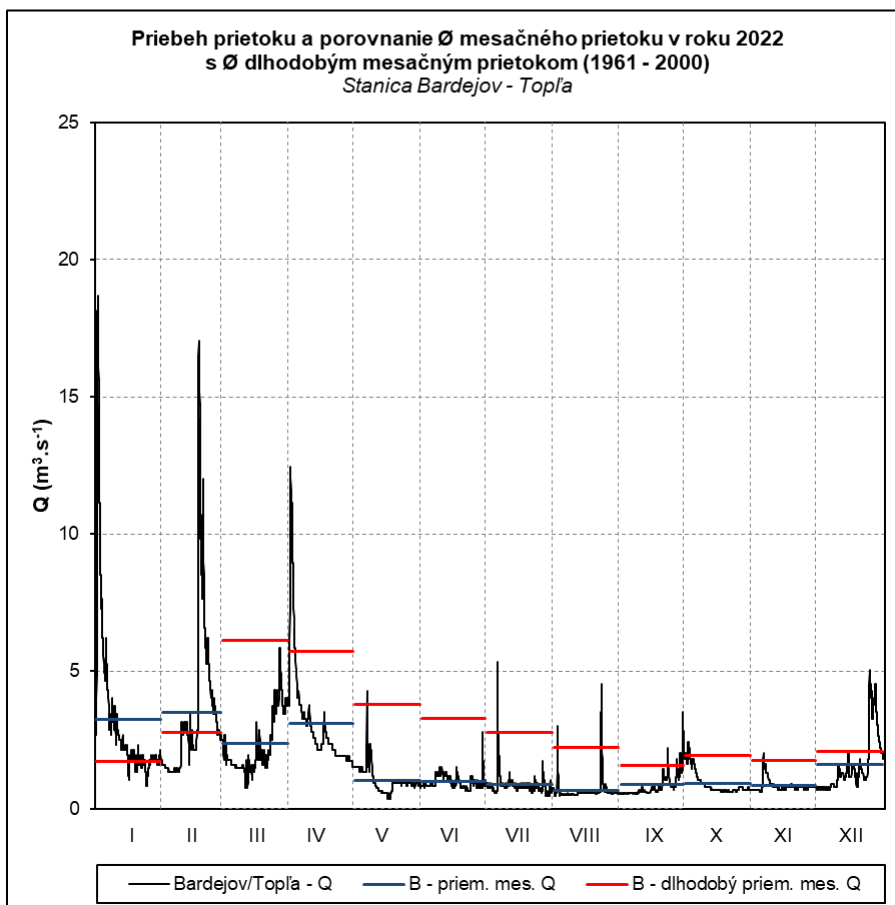
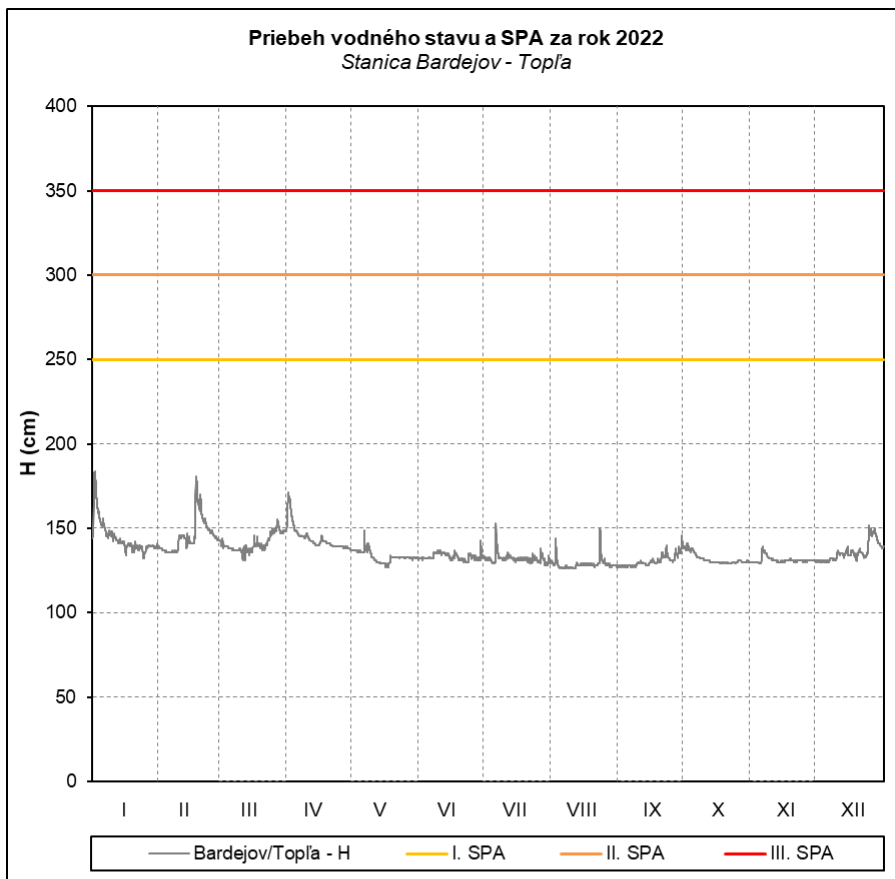
Obr. 65 Priebeh vodného stavu a prietoku v stanici Lekárovce - Uh



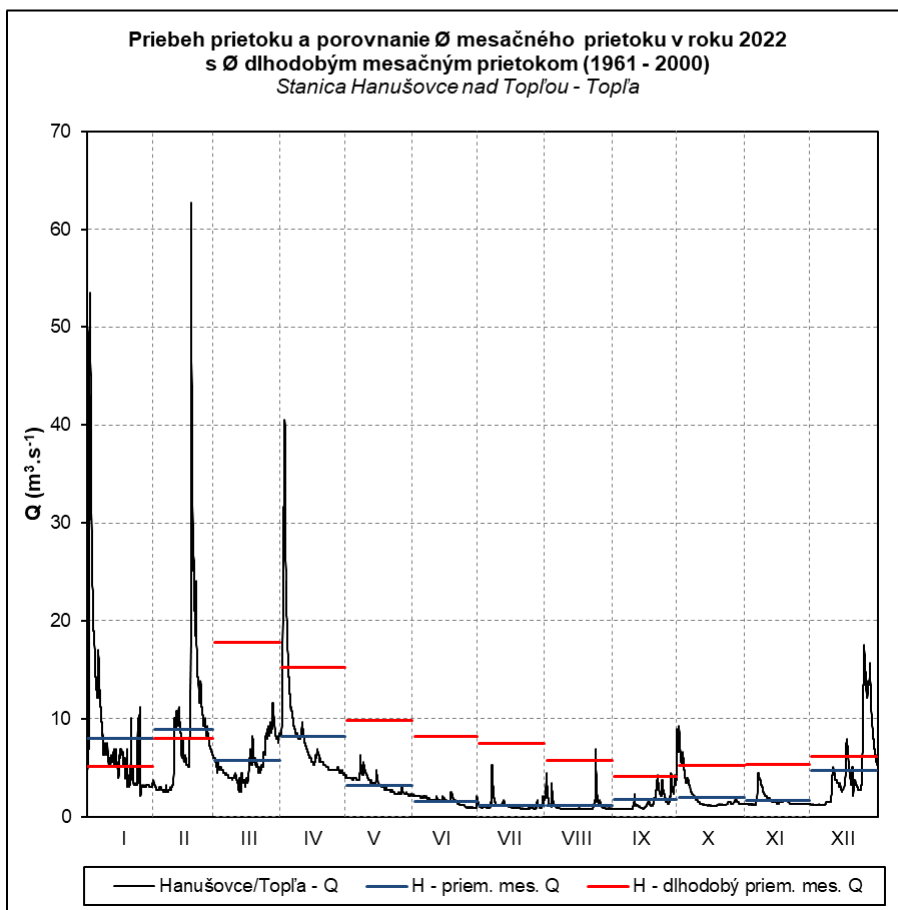
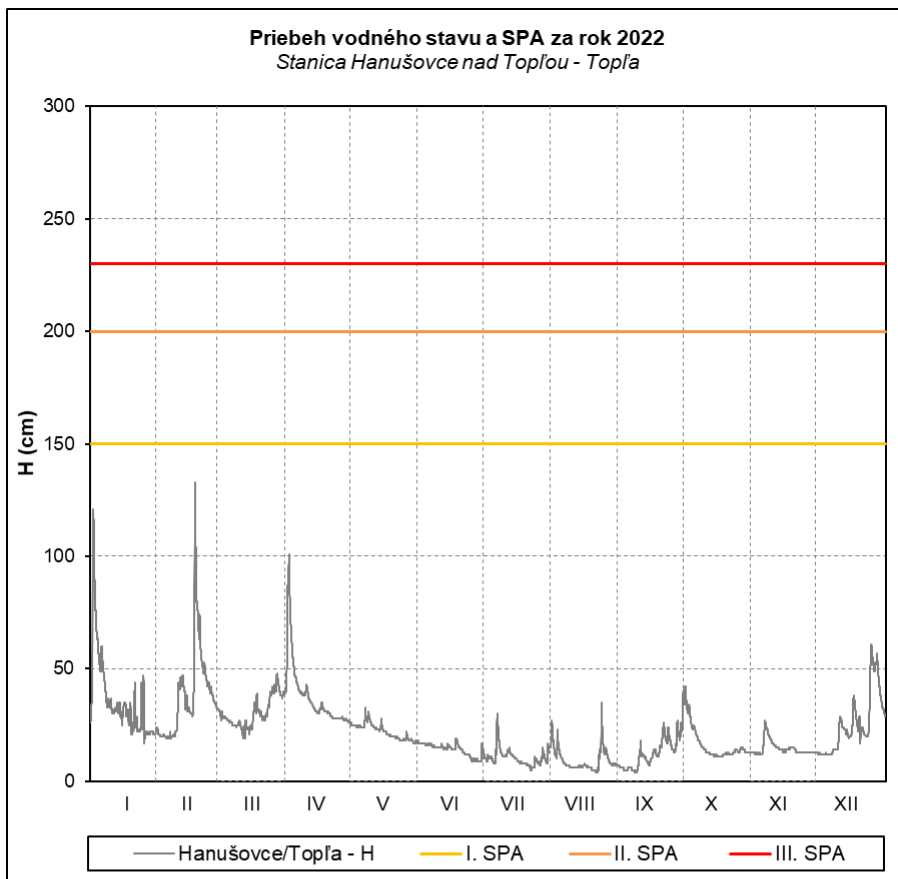
Obr. 66 Priebeh vodného stavu a prietoku v stanici Ižkovce - Laborec



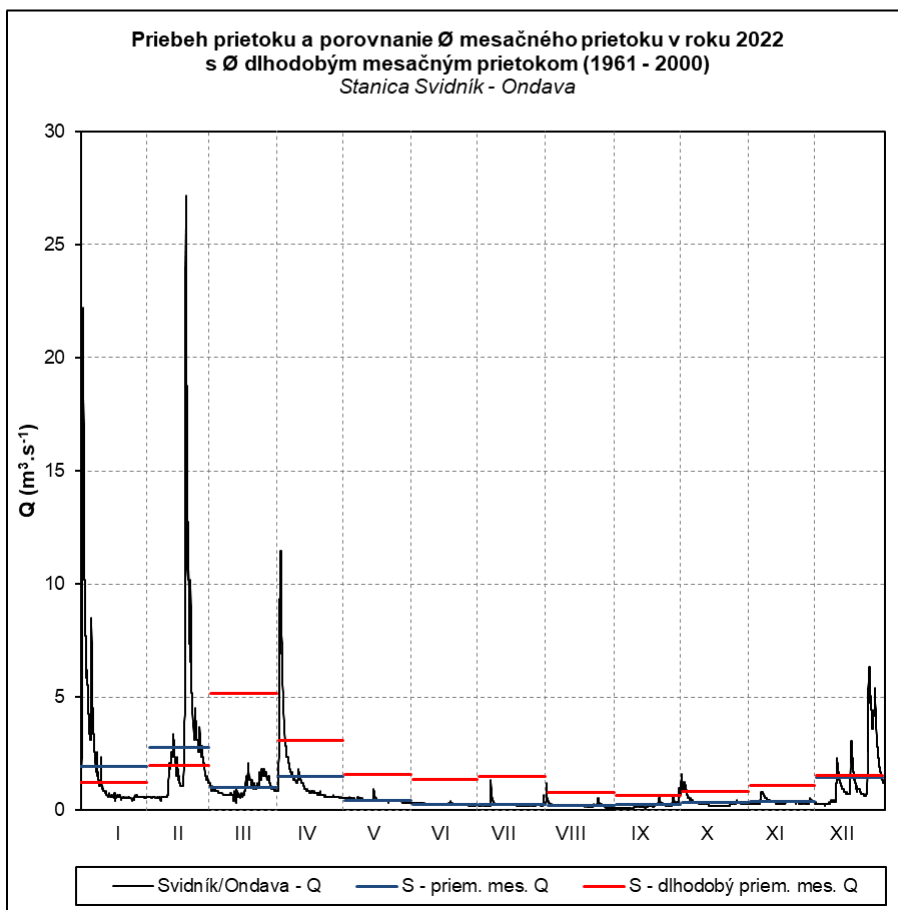
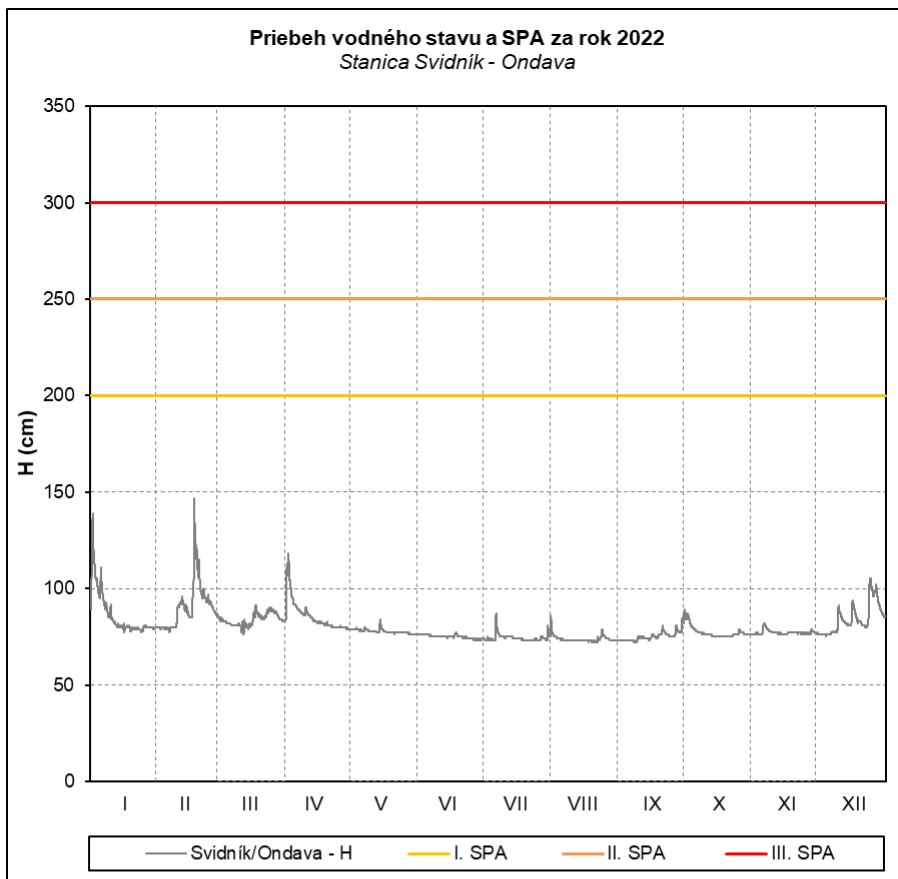
Obr. 67 Priebeh vodného stavu a prietoku v stanici Veľké Kapušany - Latorica



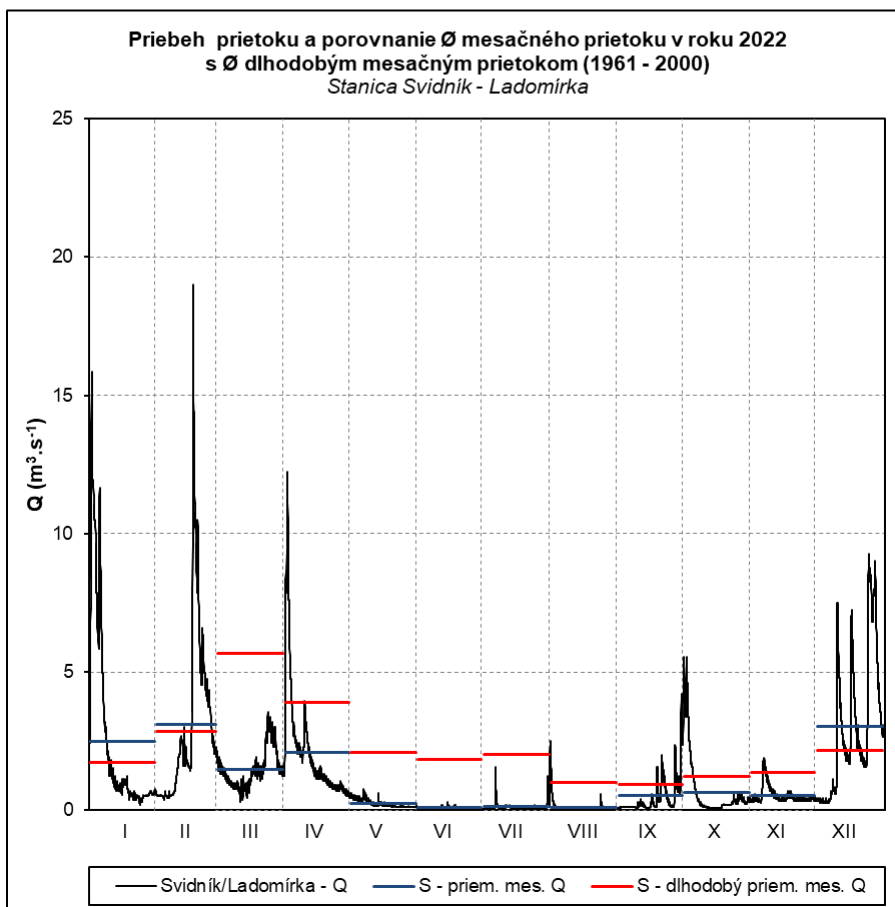
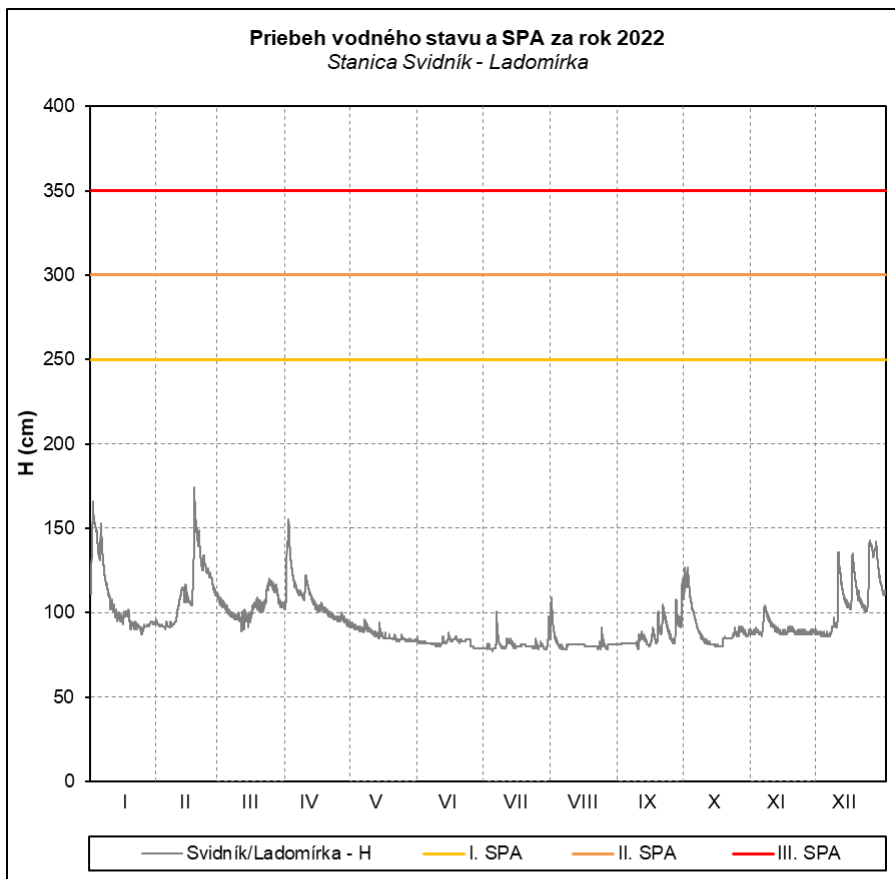
Obr. 68 Priebeh vodného stavu a prietoku v stanici Bardejov - Topľa



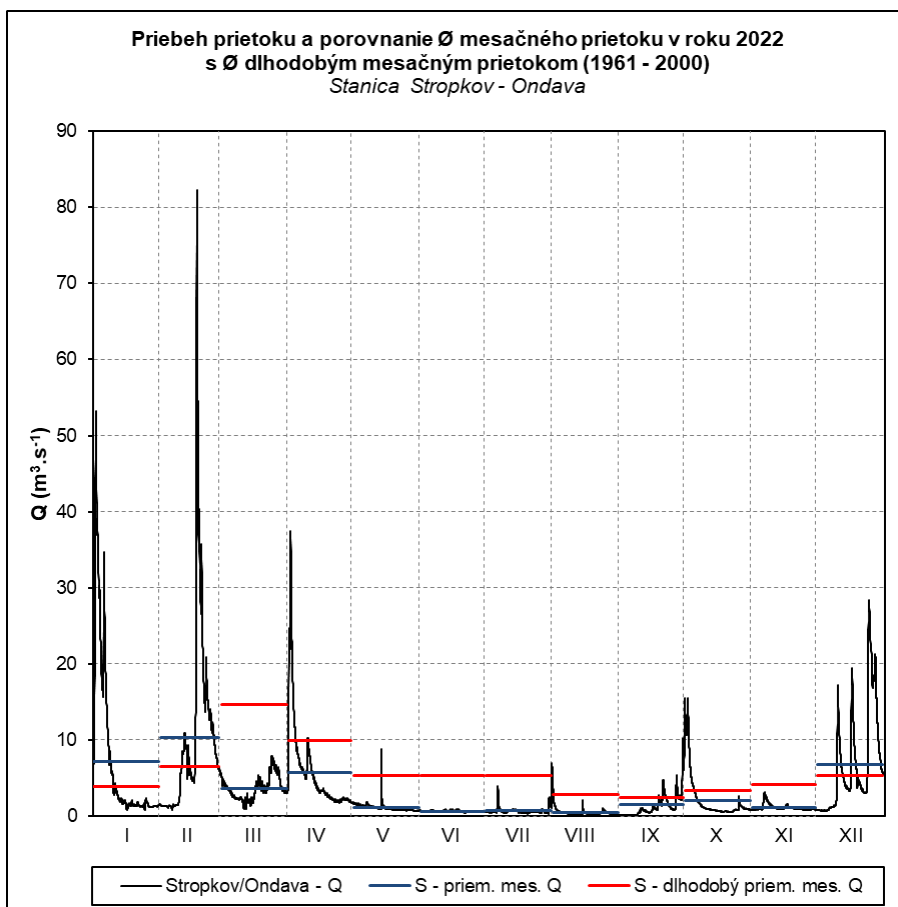
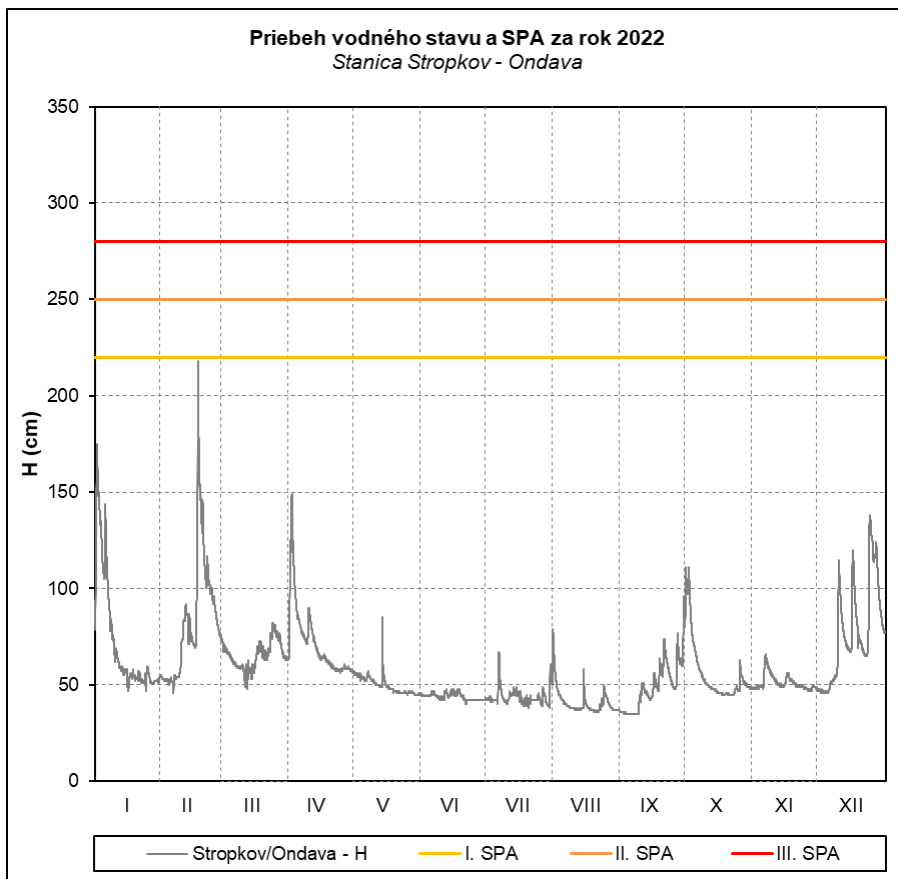
Obr. 69 Priebeh vodného stavu a prietoku v stanici Hanušovce nad Topľou - Topľa



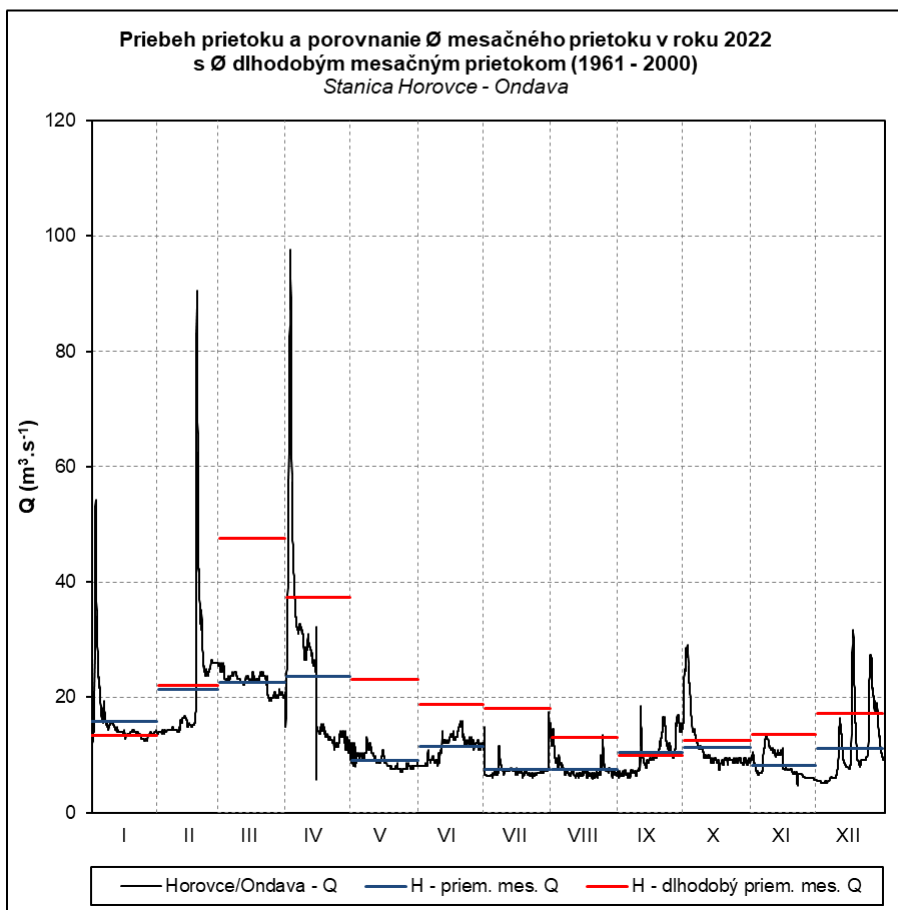
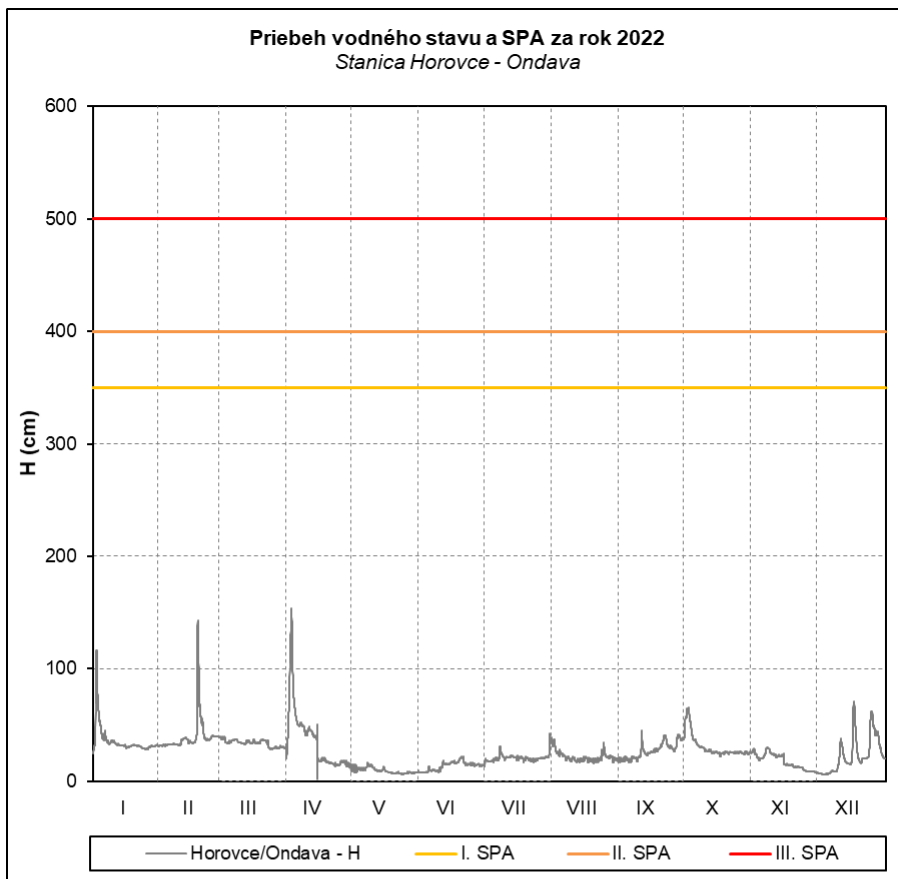
Obr. 70 Priebeh vodného stavu a prietoku v stanici Svidník - Ondava



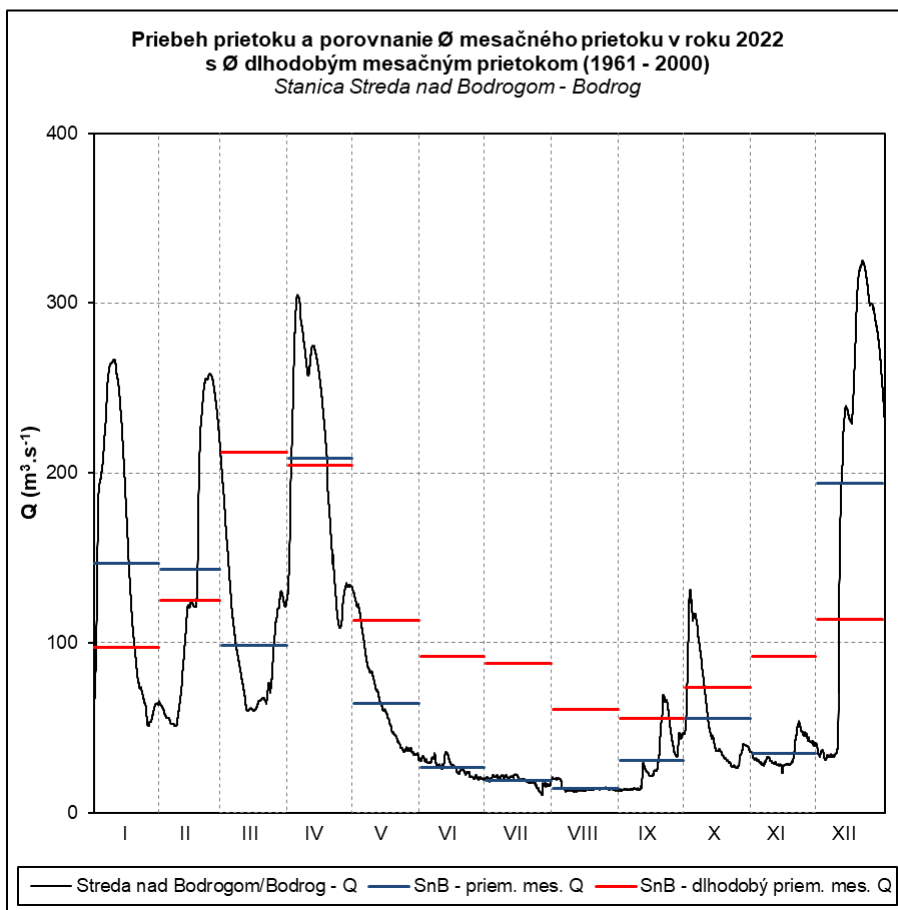
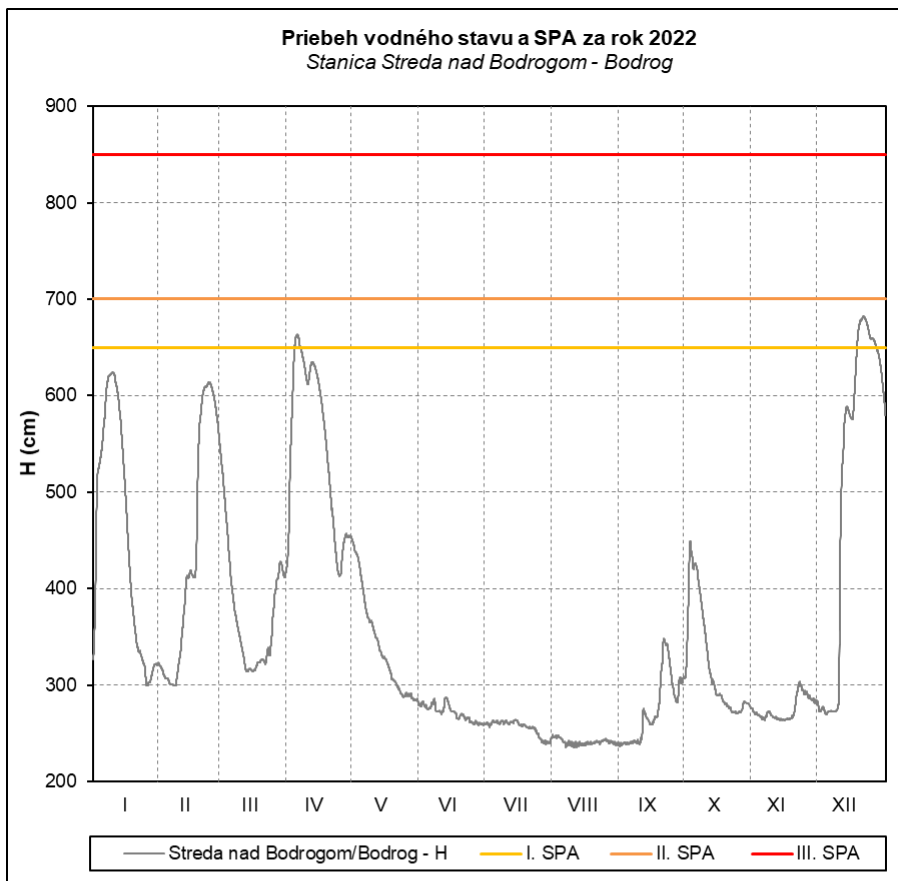
Obr. 71 Priebeh vodného stavu a prietoku v stanici Svidník - Ladomírka



Obr. 72 Priebeh vodného stavu a prietoku v stanici Stropkov - Ondava

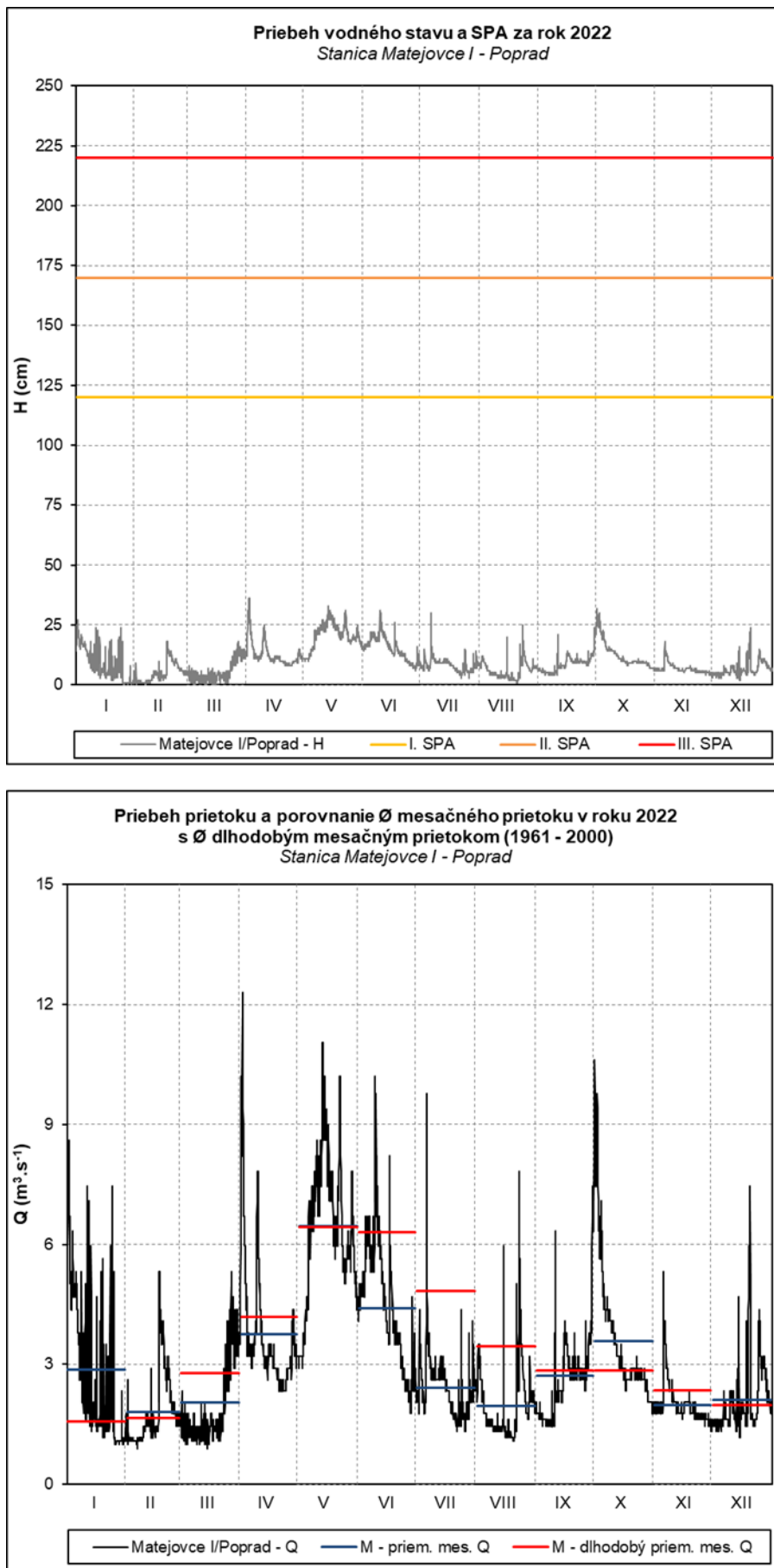


Obr. 73 Priebeh vodného stavu a prietoku v stanici Horovce - Ondava

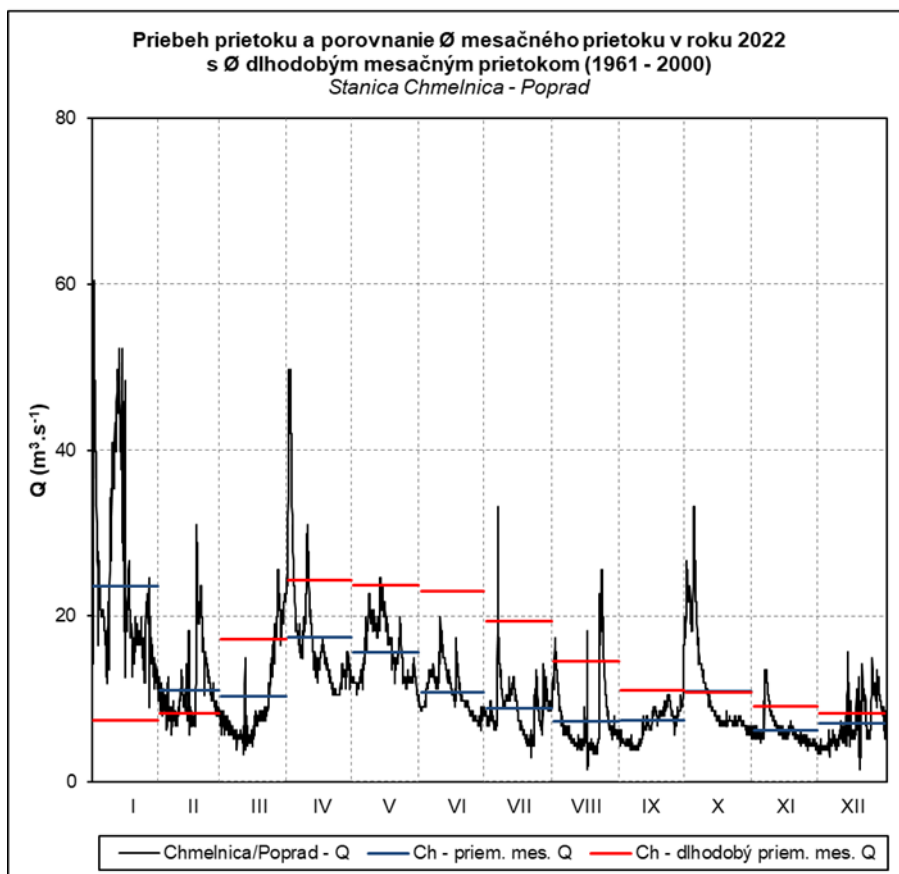
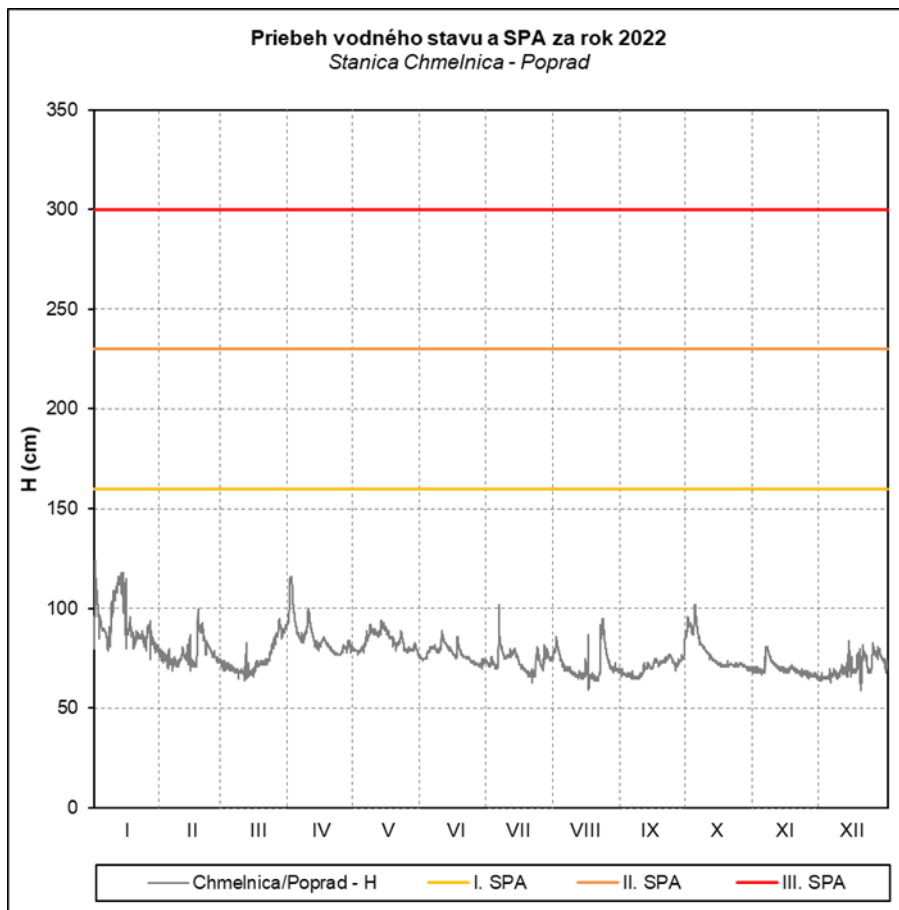


Obr. 74 Priebeh vodného stavu a prietoku v stanici Streda nad Bodrogom - Bodrog

Povodie Popradu



Obr. 75 Pribeh vodného stavu a prietoku v stanici Matejovce I - Poprad



Obr. 76 Priebeh vodného stavu a prietoku v stanici Chmelnica - Poprad