

# Príloha 1 Odtokové pomery v roku 2020 (grafická príloha)

## Obsah

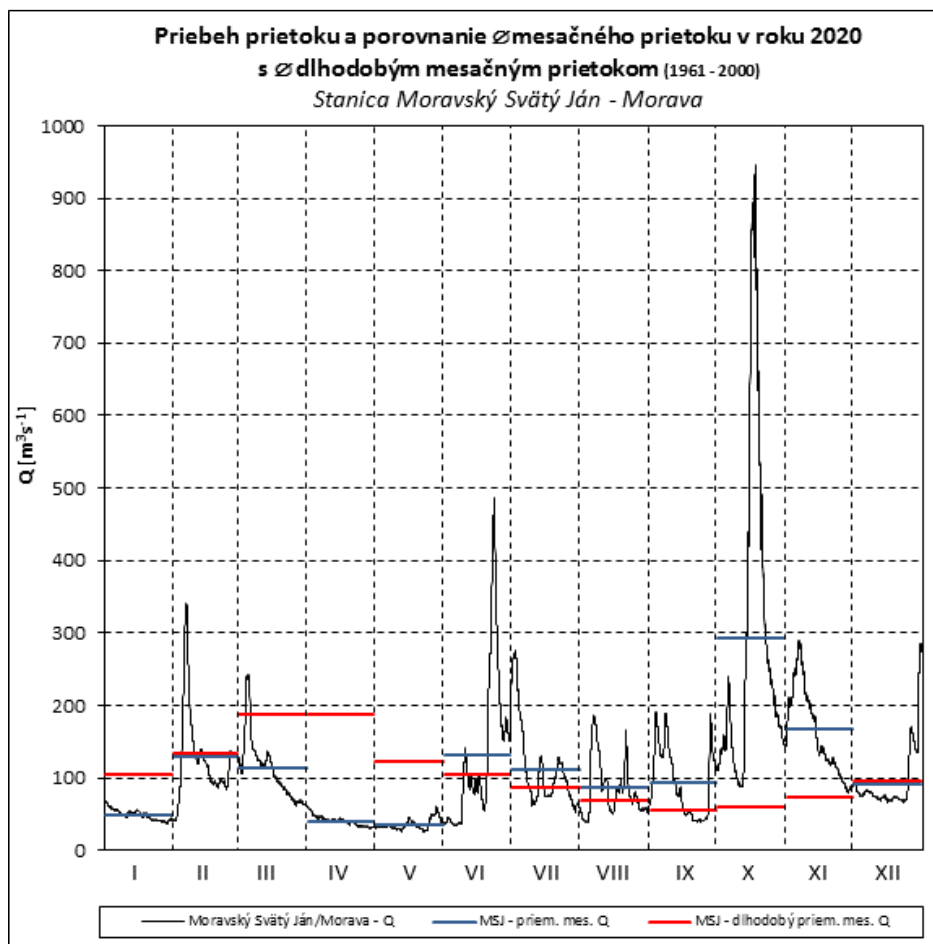
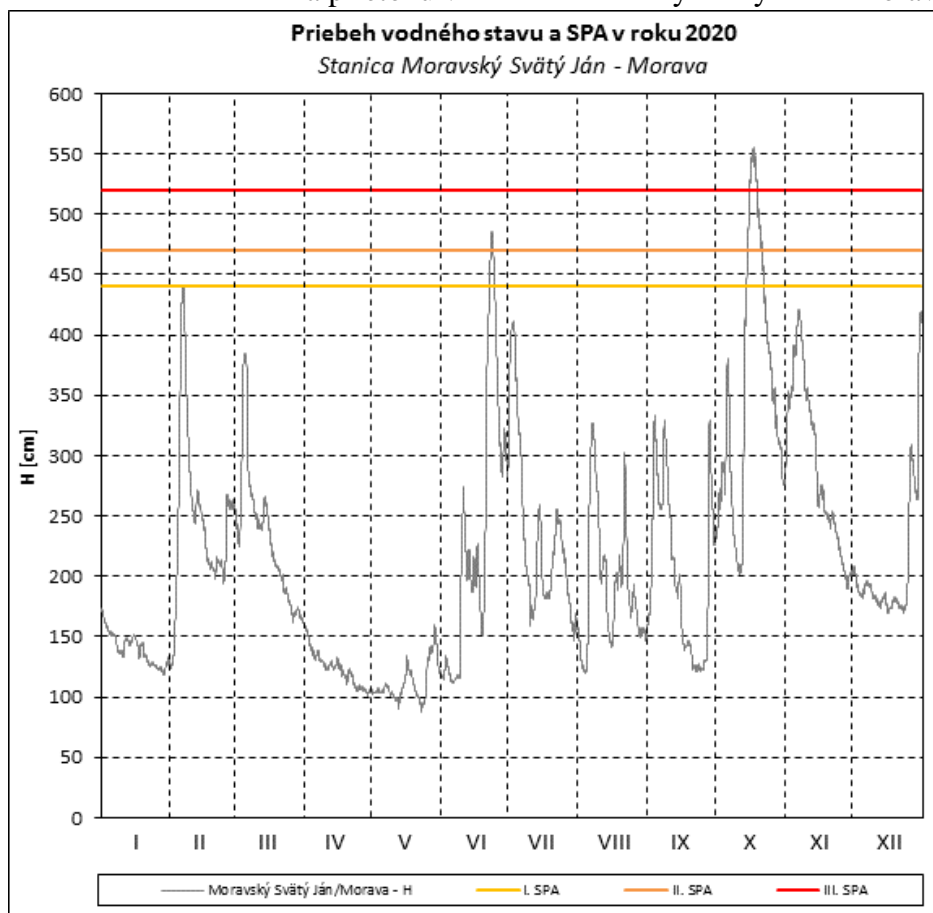
Povodie Moravy .....	4
Obr. 1    Priebeh vodného stavu a prietoku v stanici Moravský svätý Ján – Morava .....	4
Obr. 2    Priebeh vodného stavu a prietoku v stanici Záhorská Ves - Morava .....	5
Povodie Dunaja .....	6
Obr. 3    Priebeh vodného stavu a prietoku v stanici Devín - Dunaj .....	6
Obr. 4    Priebeh vodného stavu v staniciach Bratislava – Dunaj a Gabčíkovo - Dunaj .....	7
Obr. 5    Priebeh vodného stavu a prietoku v stanici Medveďov – Dunaj .....	8
Obr. 6    Priebeh vodného stavu a prietoku v stanici Komárno – Dunaj .....	9
Obr. 7    Priebeh vodného stavu a prietoku v stanici Štúrovo – Dunaj .....	10
Povodie Váhu .....	11
Obr. 8    Priebeh vodného stavu a prietoku v stanici Čierny Váh – Čierny Váh .....	11
Obr. 9    Priebeh vodného stavu a prietoku v stanici Liptovský Hrádok – Váh .....	12
Obr. 10    Priebeh vodného stavu a prietoku v stanici Podbanské – Belá .....	13
Obr. 11    Priebeh vodného stavu a prietoku v stanici Liptovský Hrádok – Belá .....	14
Obr. 12    Priebeh vodného stavu a prietoku v stanici Liptovský Mikuláš – Váh .....	15
Obr. 13    Priebeh vodného stavu a prietoku v stanici Podsuchá – Revúca .....	16
Obr. 14    Priebeh vodného stavu a prietoku v stanici Hubová – Váh .....	17
Obr. 15    Priebeh vodného stavu a prietoku v stanici Tvrdošín – Orava .....	18
Obr. 16    Priebeh vodného stavu a prietoku v stanici Dierová – Orava .....	19
Obr. 17    Priebeh vodného stavu a prietoku v stanici Martin – Turiec .....	20
Obr. 18    Priebeh vodného stavu a prietoku v stanici Strečno – Váh .....	21
Obr. 19    Priebeh vodného stavu a prietoku v stanici Stráža – Varínka .....	22
Obr. 20    Priebeh vodného stavu a prietoku v stanici Čadca – Kysuca .....	23
Obr. 21    Priebeh vodného stavu a prietoku v stanici Zborov nad Bystricou – Bystrica .....	24
Obr. 22    Priebeh vodného stavu a prietoku v stanici Kysucké Nové Mesto – Kysuca .....	25
Obr. 23    Priebeh vodného stavu a prietoku v stanici Žilina – Rajčanka .....	26
Obr. 24    Priebeh vodného stavu a prietoku v stanici Horné Srnie – Vlára .....	27
Obr. 25    Priebeh vodného stavu a prietoku v stanici Hlohovec – Váh .....	28
Obr. 26    Priebeh vodného stavu a prietoku v stanici Šaľa – Váh .....	29
Povodie Nitry .....	30
Obr. 27    Priebeh vodného stavu a prietoku v stanici Chalmová – Nitra .....	30
Obr. 28    Priebeh vodného stavu a prietoku v stanici Nadlice – Bebrava .....	31
Obr. 29    Priebeh vodného stavu a prietoku v stanici Nitrianska Streda – Nitra .....	32
Obr. 30    Priebeh vodného stavu a prietoku v stanici Vieska nad Žitavou – Žitava .....	33
Obr. 31    Priebeh vodného stavu a prietoku v stanici Nové Zámky – Nitra .....	34

Povodie Hrona.....	35
Obr. 32    Priebeh vodného stavu a prietoku v stanici Polomka – Hron.....	35
Obr. 33    Priebeh vodného stavu a prietoku v stanici Brezno – Hron .....	36
Obr. 34    Priebeh vodného stavu a prietoku v stanici Hronec – Čierny Hron .....	37
Obr. 35    Priebeh vodného stavu a prietoku v stanici Banská Bystrica – Hron .....	38
Obr. 36    Priebeh vodného stavu a prietoku v stanici Zvolen – Slatina.....	39
Obr. 37    Priebeh vodného stavu a prietoku v stanici Žiar nad Hronom – Hron .....	40
Obr. 38    Priebeh vodného stavu a prietoku v stanici Brehy – Hron .....	41
Obr. 39    Priebeh vodného stavu a prietoku v stanici Kamenín – Hron .....	42
Povodie Ipľa .....	43
Obr. 40    Priebeh vodného stavu a prietoku v stanici Holiša – Ipeľ .....	43
Obr. 41    Priebeh vodného stavu a prietoku v stanici Slovenské Ďarmoty – Ipeľ .....	44
Obr. 42    Priebeh vodného stavu a prietoku v stanici Salka – Ipeľ.....	45
Povodie Slanej.....	46
Obr. 43    Priebeh vodného stavu a prietoku v stanici Rožňava – Slaná .....	46
Obr. 44    Priebeh vodného stavu a prietoku v stanici Štítnik – Štítnik.....	47
Obr. 45    Priebeh vodného stavu a prietoku v stanici Bretka – Slaná.....	48
Obr. 46    Priebeh vodného stavu a prietoku v stanici Lenartovce – Slaná .....	49
Obr. 47    Priebeh vodného stavu a prietoku v stanici Hnúšťa - Likier – Rimava.....	50
Obr. 48    Priebeh vodného stavu a prietoku v stanici Rimavská Sobota – Rimava.....	51
Obr. 49    Priebeh vodného stavu a prietoku v stanici Vlkyňa – Rimava.....	52
Povodie Bodvy .....	53
Obr. 50    Priebeh vodného stavu a prietoku v stanici Moldava nad Bodvou - Bodva.....	53
Obr. 51    Priebeh vodného stavu a prietoku v stanici Turňa nad Bodvou – Bodva.....	54
Povodie Hornádu.....	55
Obr. 52    Priebeh vodného stavu a prietoku v stanici Spišská Nová Ves - Hornád.....	55
Obr. 53    Priebeh vodného stavu a prietoku v stanici Spišské Vlchy - Hornád .....	56
Obr. 54    Priebeh vodného stavu a prietoku v stanici Švedlár - Hnilec .....	57
Obr. 55    Priebeh vodného stavu a prietoku v stanici Jaklovce - Hnilec .....	58
Obr. 56    Priebeh vodného stavu a prietoku v stanici Kysak - Hornád.....	59
Obr. 57    Priebeh vodného stavu a prietoku v stanici Sabinov - Torysa.....	60
Obr. 58    Priebeh vodného stavu a prietoku v stanici Prešov - Torysa .....	61
Obr. 59    Priebeh vodného stavu a prietoku v stanici Košické Olšany - Torysa .....	62
Obr. 60    Priebeh vodného stavu a prietoku v stanici Ždaňa - Hornád.....	63
Povodie Bodrogu.....	64
Obr. 61    Priebeh vodného stavu a prietoku v stanici Krásny Brod - Laborec .....	64
Obr. 62    Priebeh vodného stavu a prietoku v stanici Snina - Cirocha .....	65
Obr. 63    Priebeh vodného stavu a prietoku v stanici Humenné - Laborec .....	66

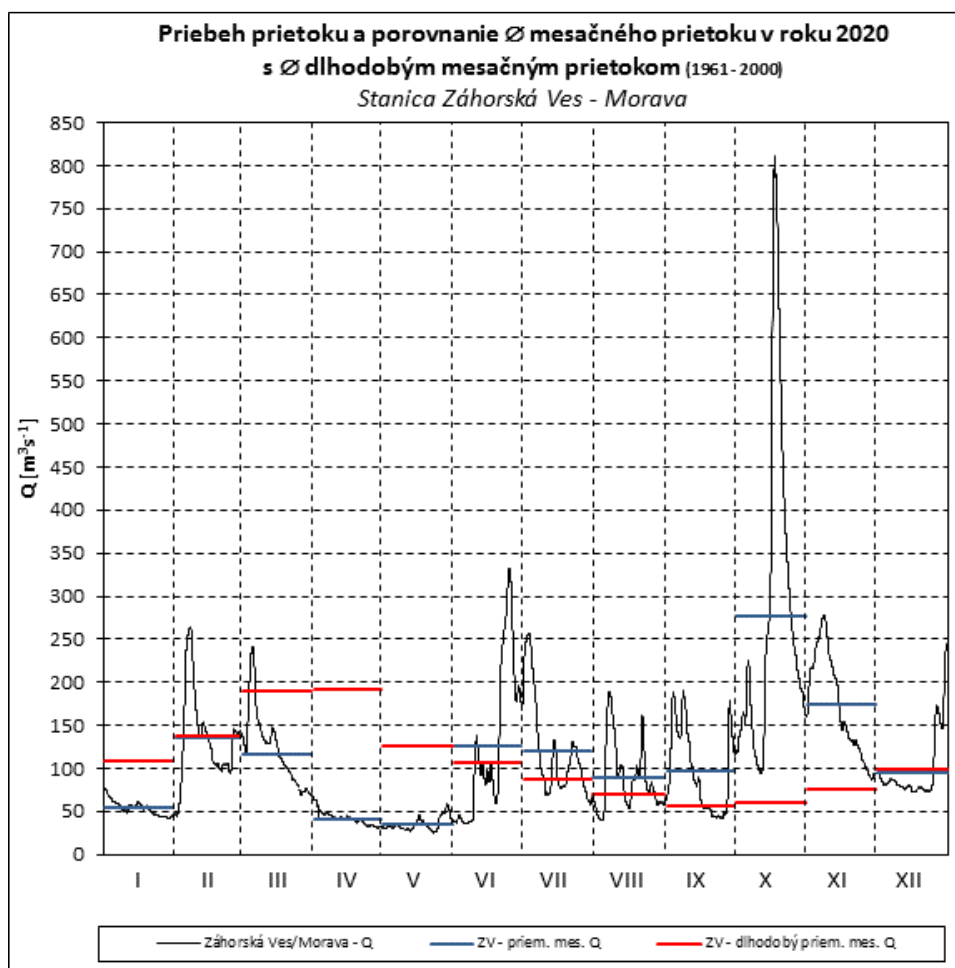
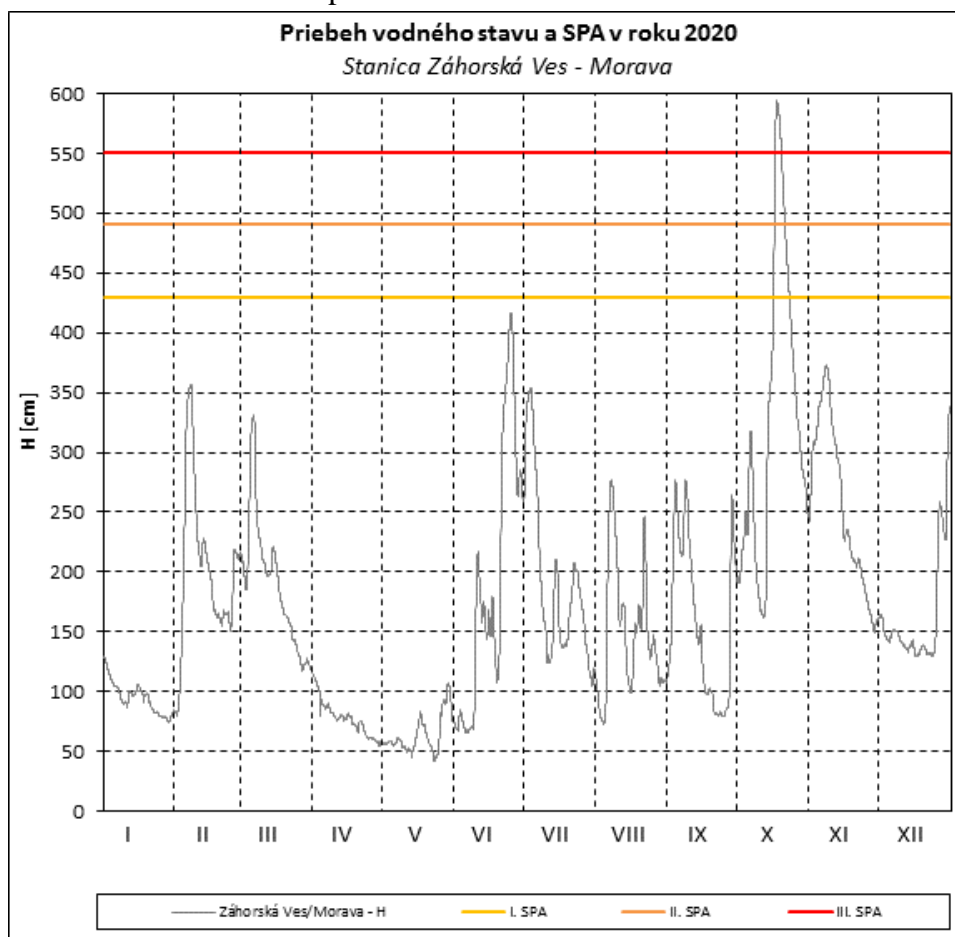
Obr. 64	Priebeh vodného stavu a prietoku v stanici Michalovce - Meďov - Laborec .....	67
Obr. 65	Priebeh vodného stavu a prietoku v stanici Lekárovce - Uh .....	68
Obr. 66	Priebeh vodného stavu a prietoku v stanici Ižkovce - Laborec .....	69
Obr. 67	Priebeh vodného stavu a prietoku v stanici Veľké Kapušany - Latorica.....	70
Obr. 68	Priebeh vodného stavu a prietoku v stanici Bardejov - Topľa .....	71
Obr. 69	Priebeh vodného stavu a prietoku v stanici Hanušovce nad Topľou - Topľa.....	72
Obr. 70	Priebeh vodného stavu a prietoku v stanici Svidník - Ondava .....	73
Obr. 71	Priebeh vodného stavu a prietoku v stanici Svidník - Lodomírka .....	74
Obr. 72	Priebeh vodného stavu a prietoku v stanici Stropkov - Ondava.....	75
Obr. 73	Priebeh vodného stavu a prietoku v stanici Horovce - Ondava.....	76
Obr. 74	Priebeh vodného stavu a prietoku v stanici Streda nad Bodrogom - Bodrog .....	77
Povodie Popradu .....		78
Obr. 75	Priebeh vodného stavu a prietoku v stanici Matejovce I - Poprad .....	78
Obr. 76	Priebeh vodného stavu a prietoku v stanici Chmelnica - Poprad .....	79

# Povodie Moravy

Obr. 1 Priebeh vodného stavu a prietoku v stanici Moravský Svätý Ján – Morava

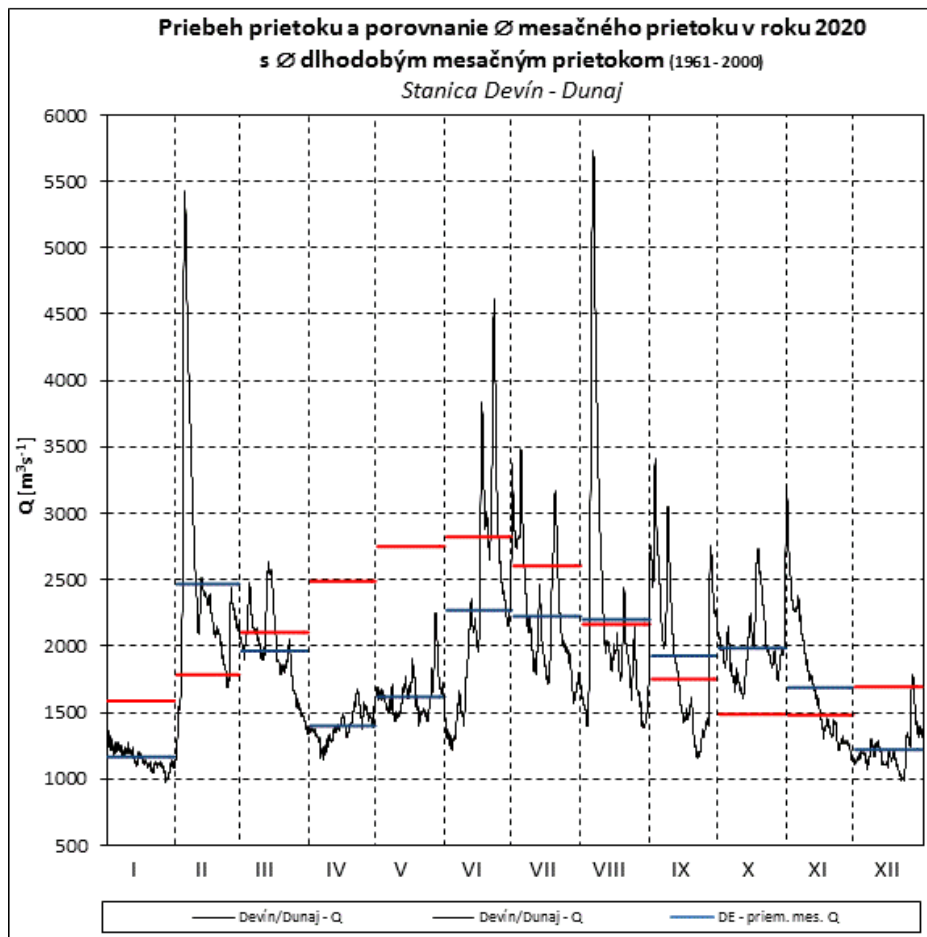
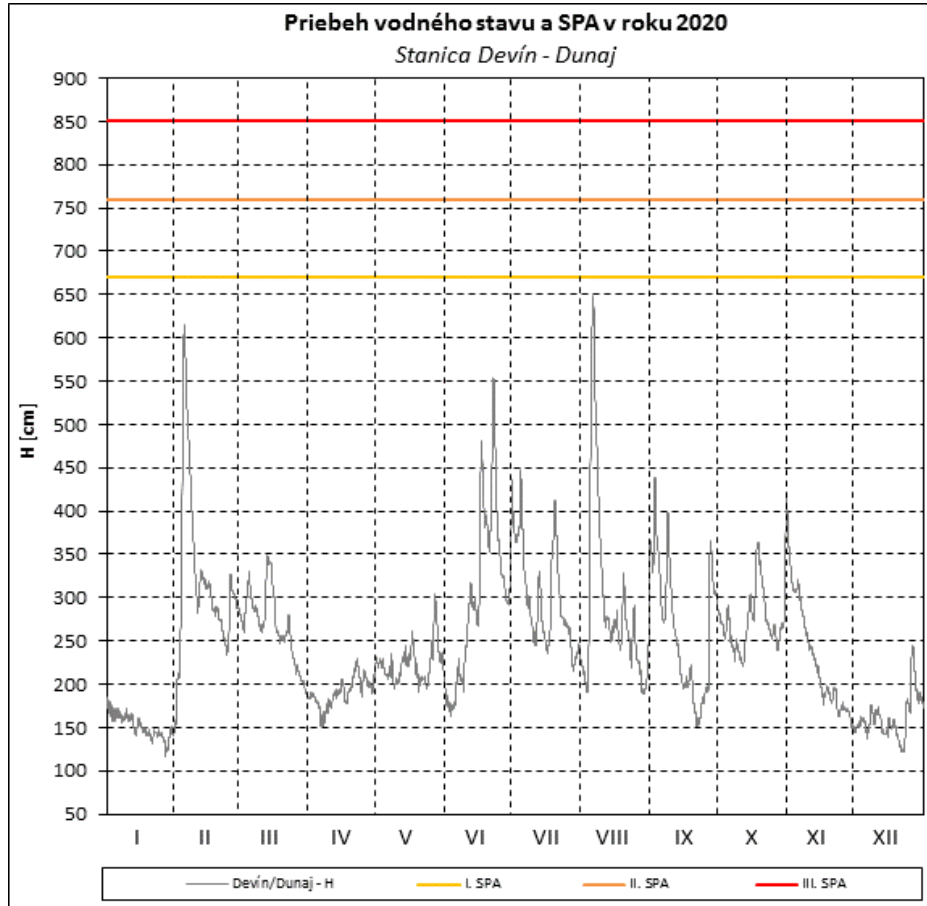


Obr. 2 Priebeh vodného stavu a prietoku v stanici Záhorská Ves - Morava

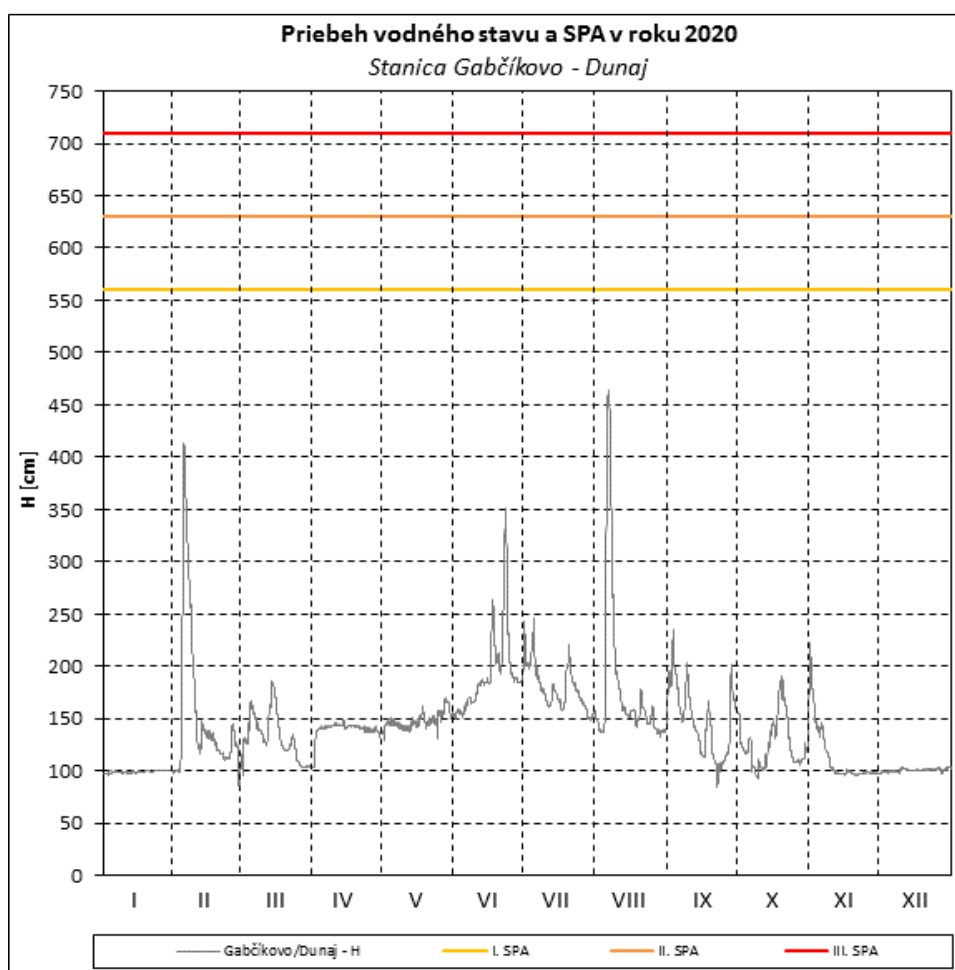
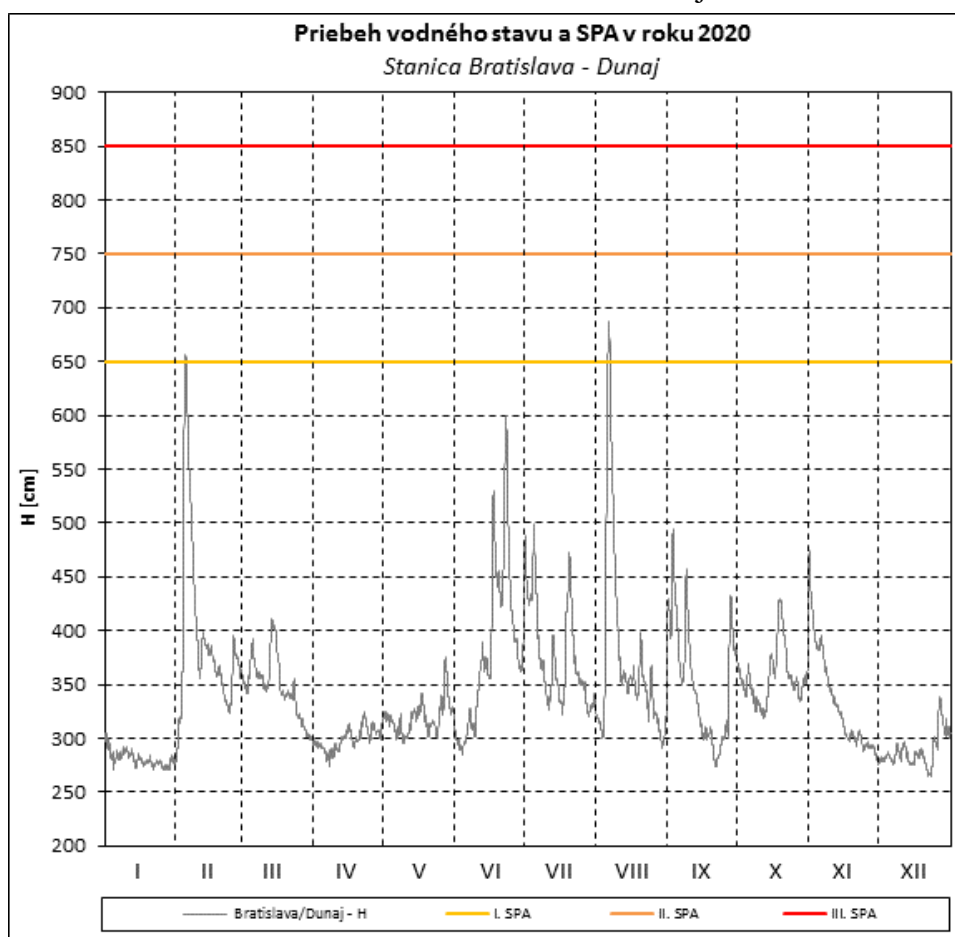


# Povodie Dunaja

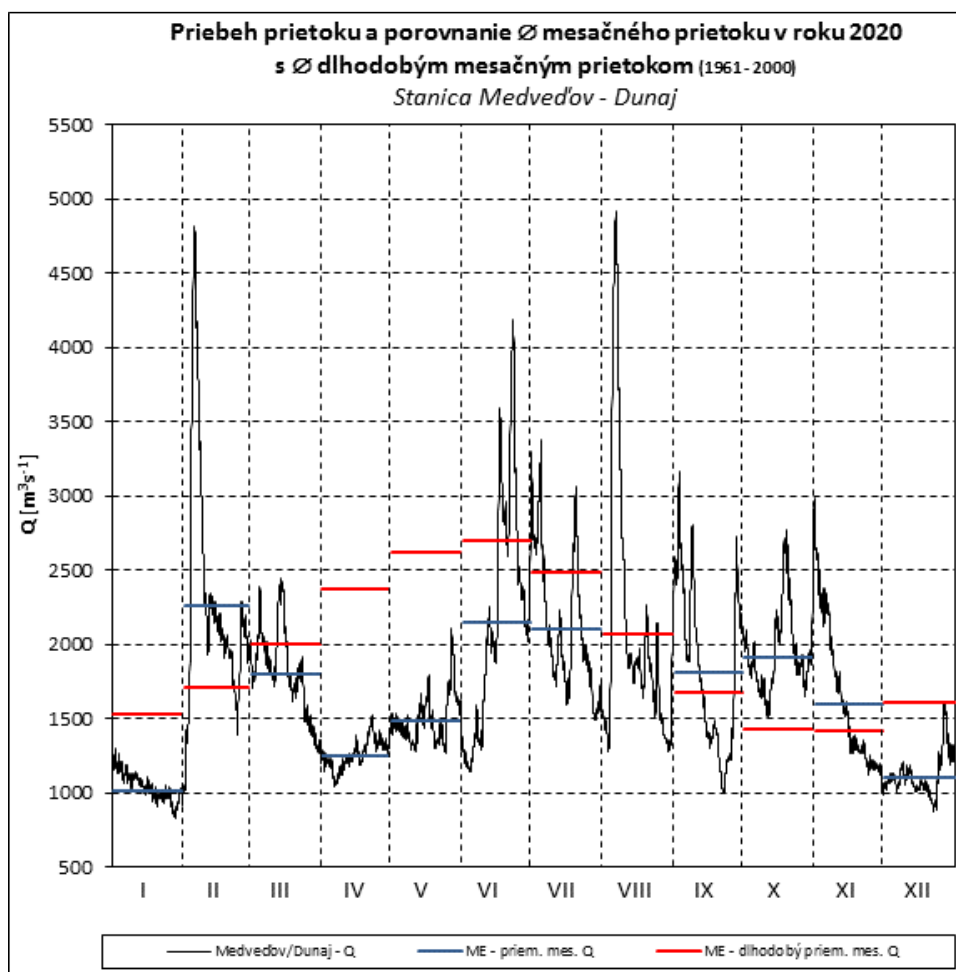
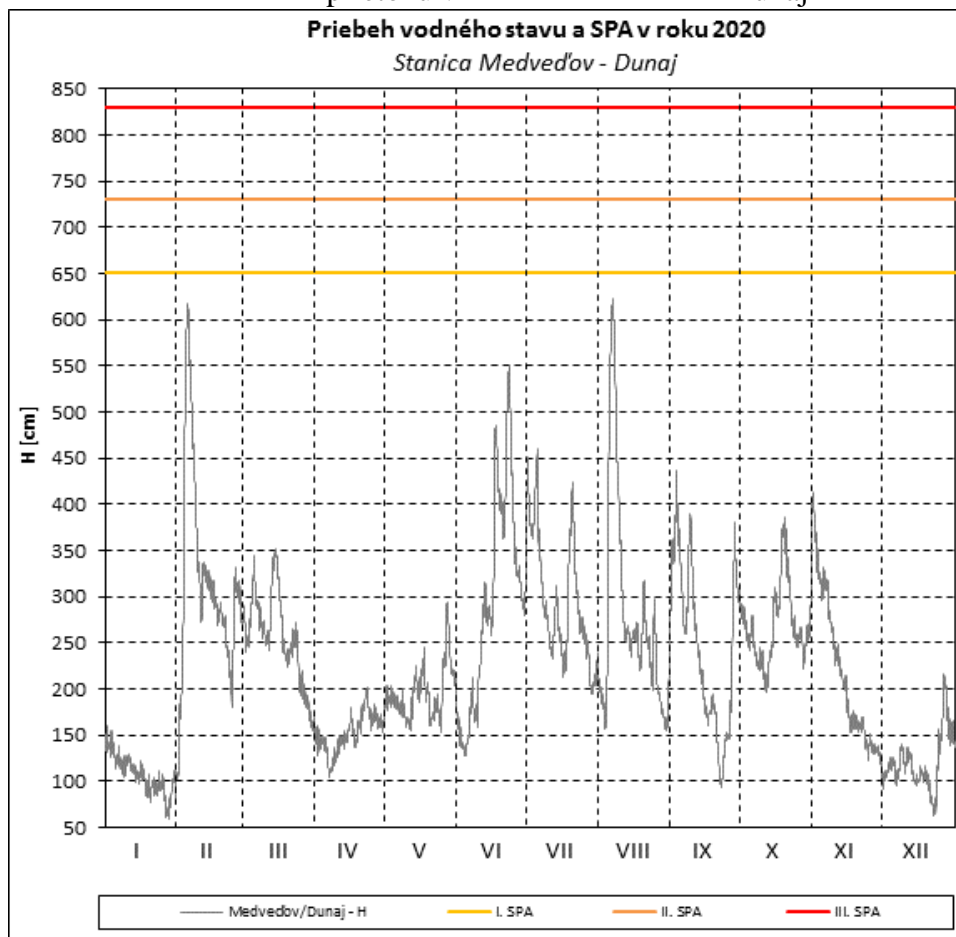
Obr. 3 Priebek vodného stavu a prietoku v stanici Devín - Dunaj



Obr. 4 Priebek vodného stavu v staniach Bratislava – Dunaj a Gabčíkovo - Dunaj

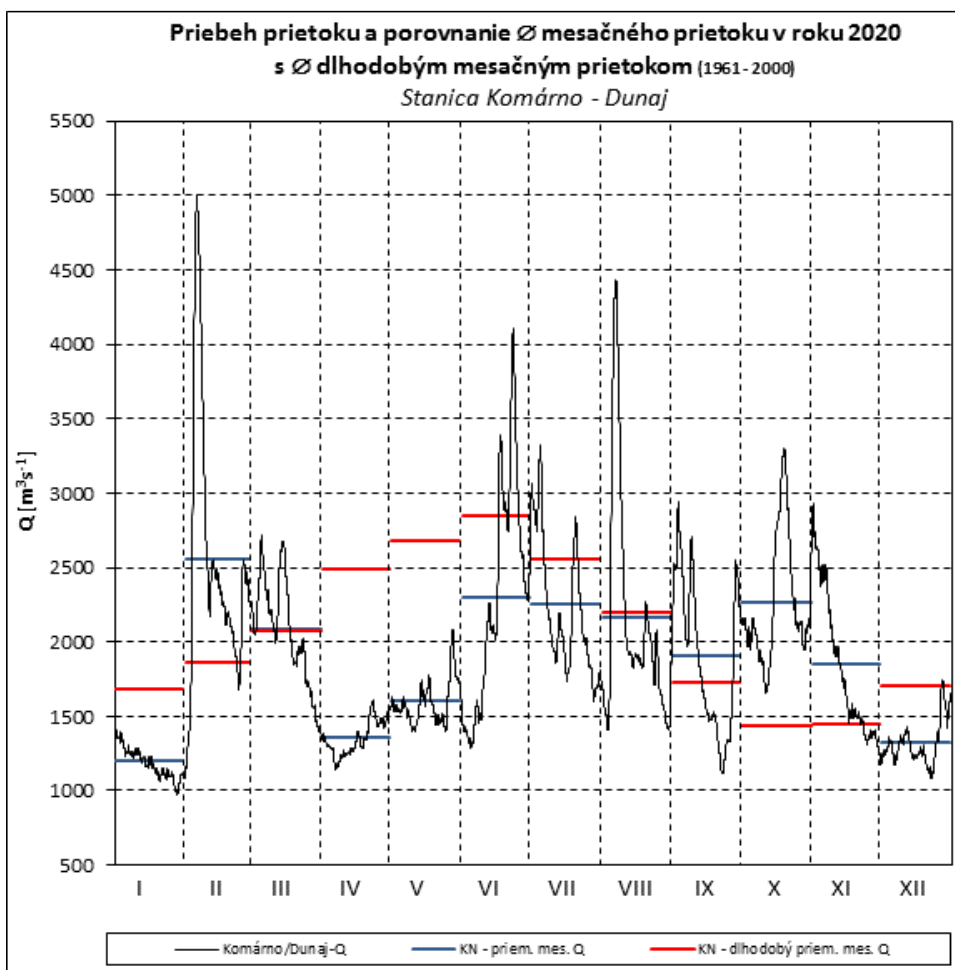
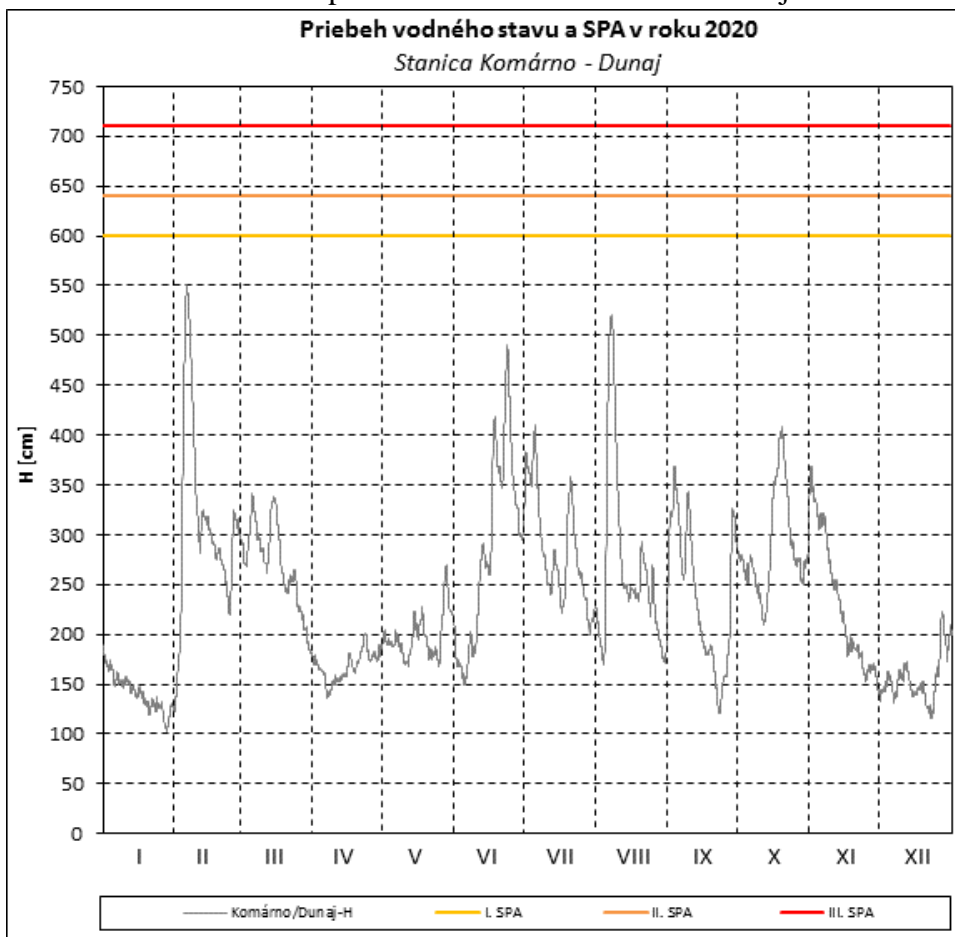


Obr. 5 Priebeh vodného stavu a prietoku v stanici Medveďov – Dunaj

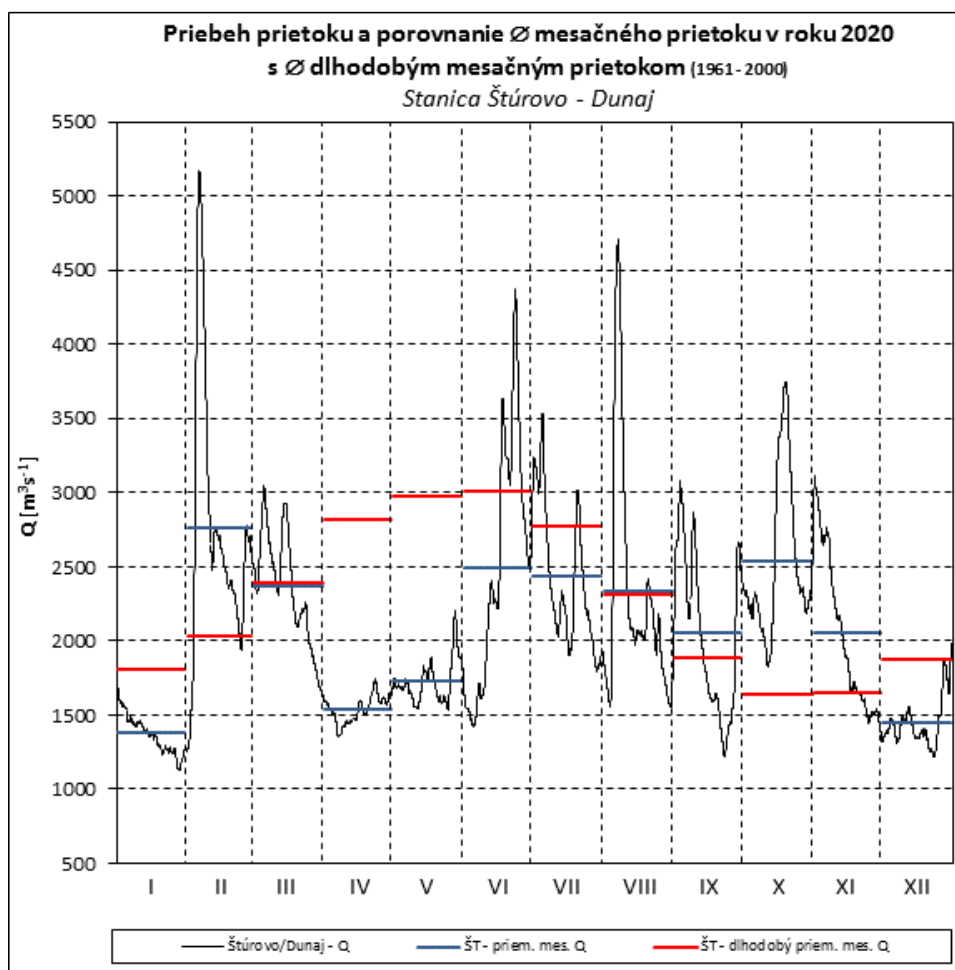
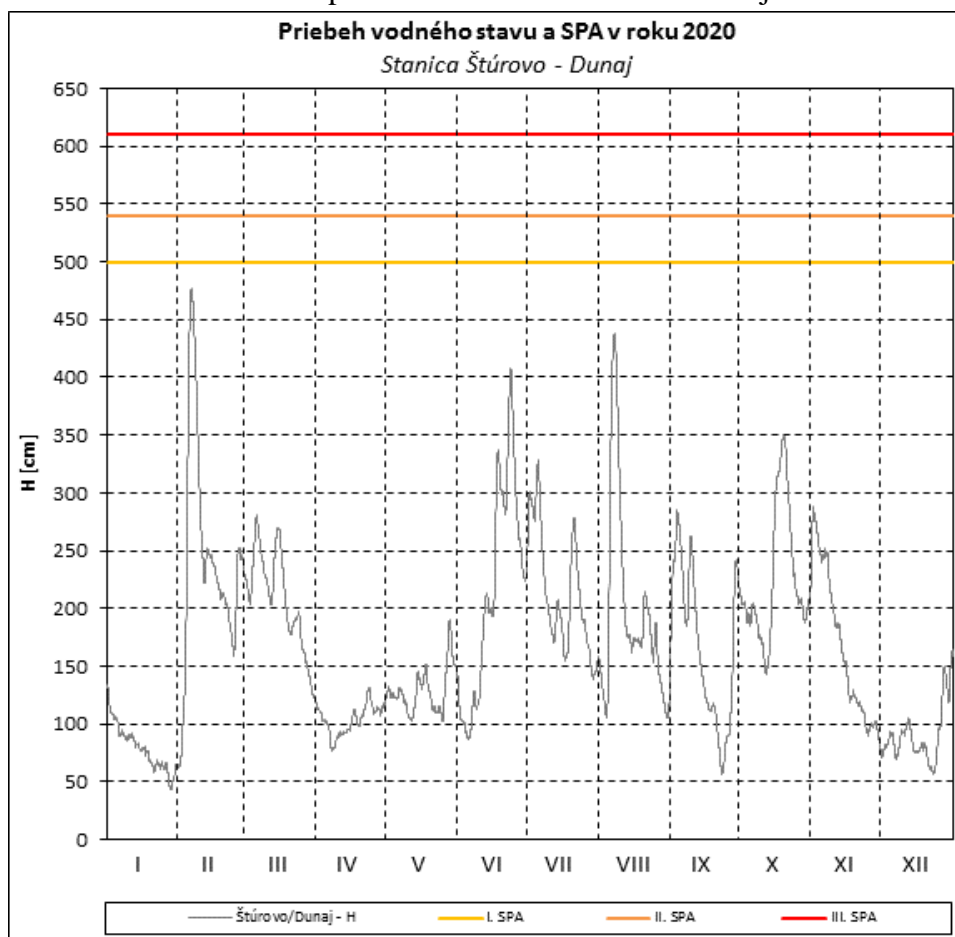




Obr. 6 Priebeg vodného stavu a prietoku v stanici Komárno – Dunaj

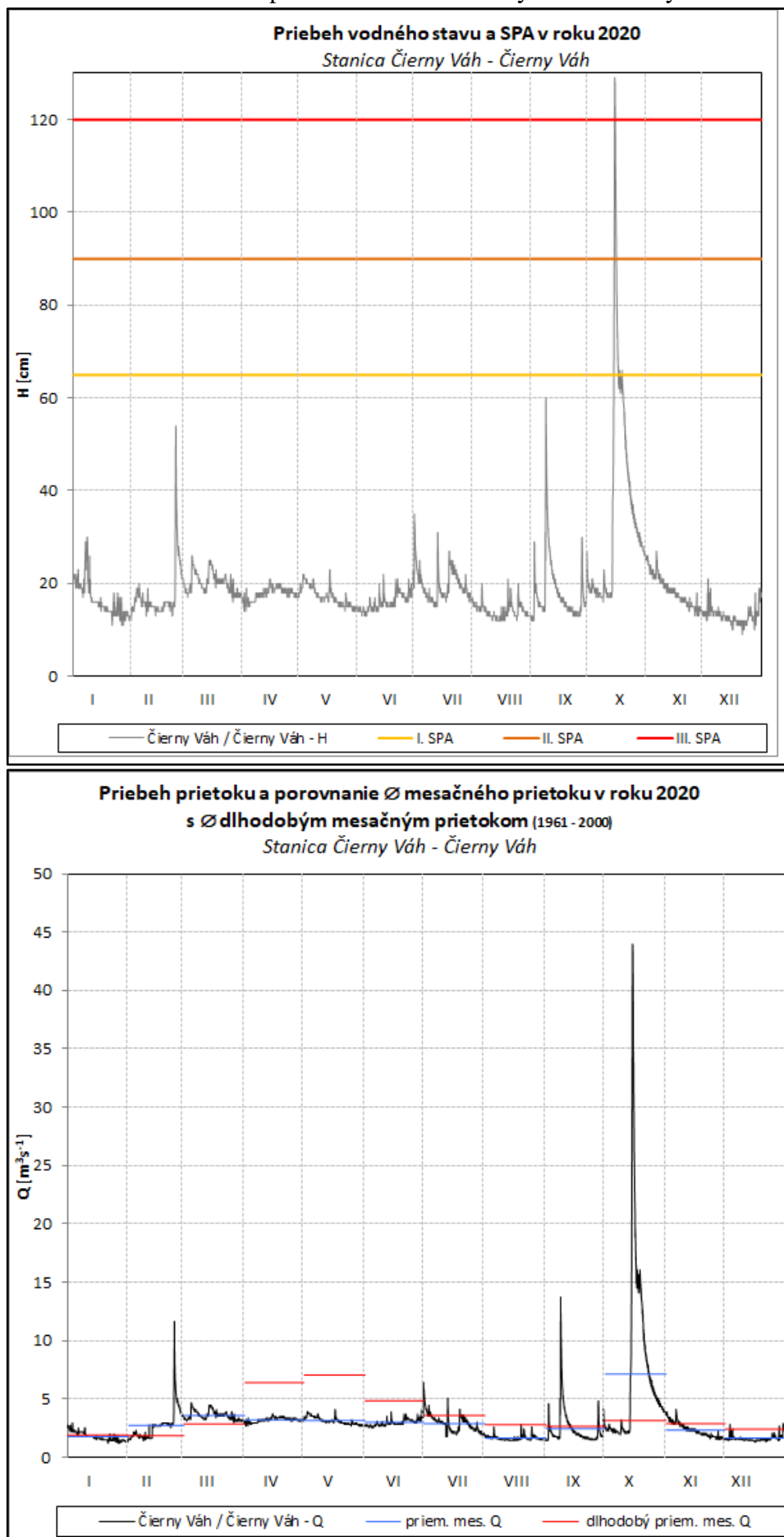


Obr. 7 Priebek vodného stavu a prietoku v stanici Štúrovo – Dunaj

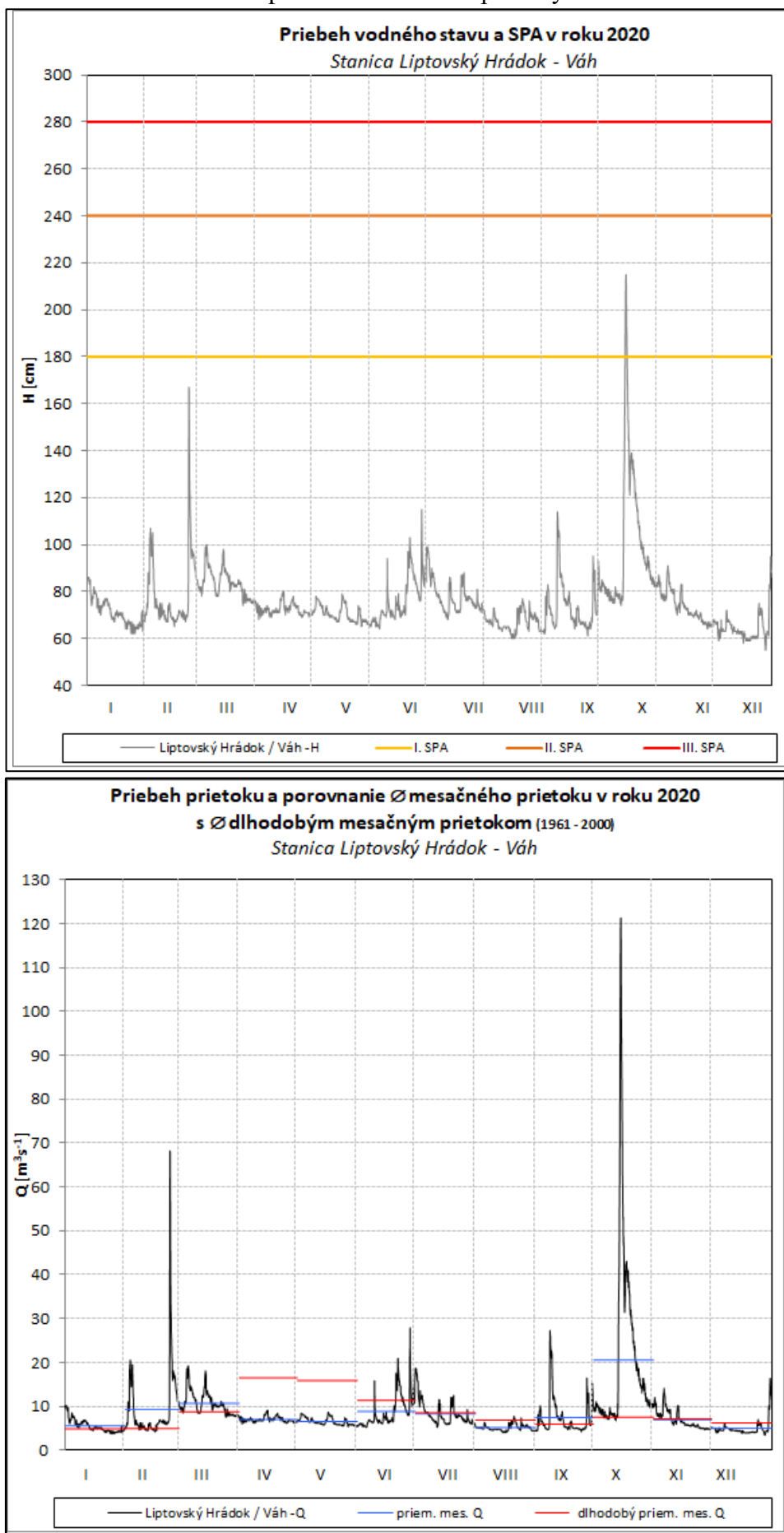


# Povodie Váhu

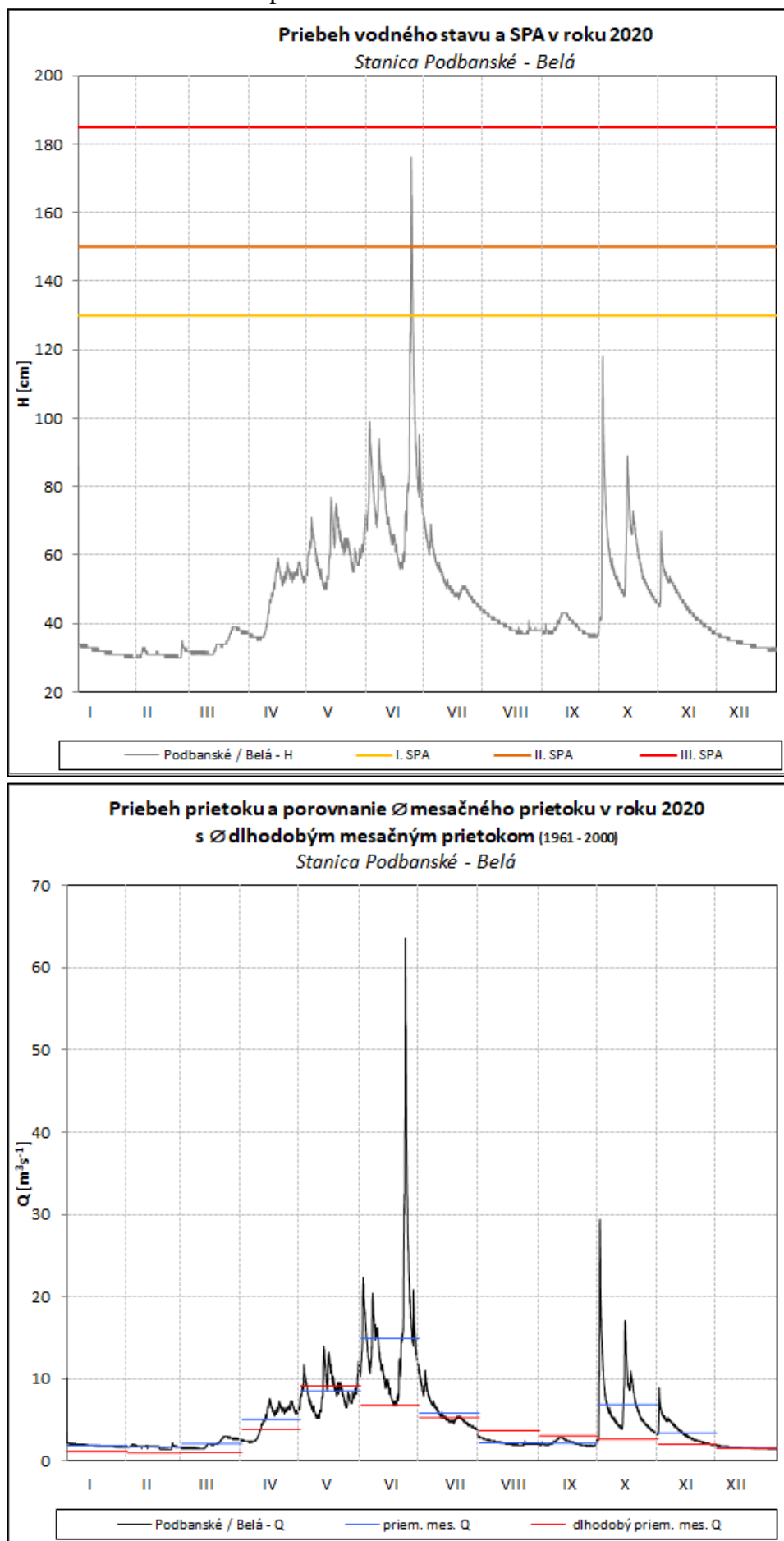
Obr. 8 Priebek vodného stavu a prietoku v stanici Čierny Váh – Čierny Váh



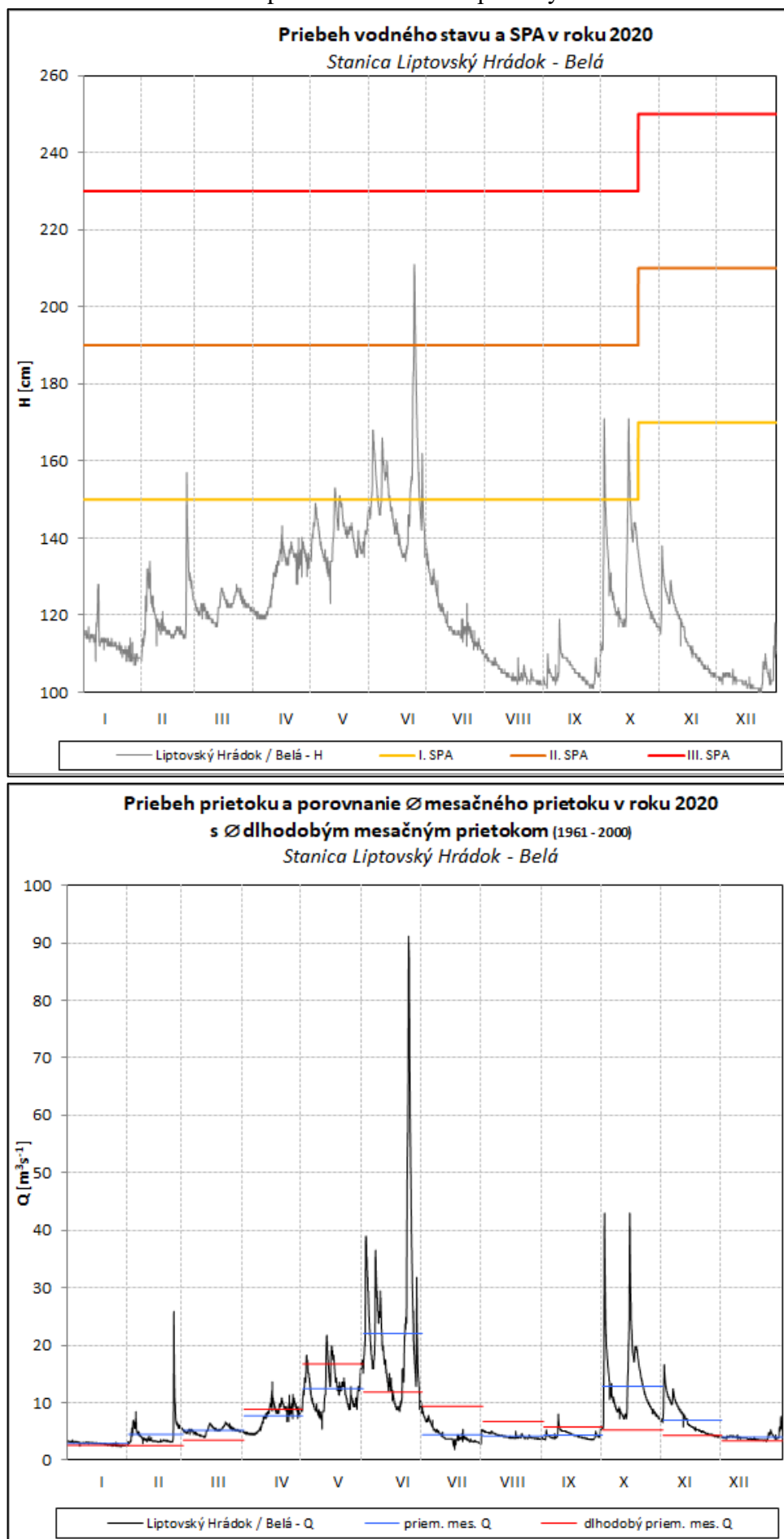
Obr. 9 Priebeg vodného stavu a prietoku v stanici Liptovský Hrádok – Váh



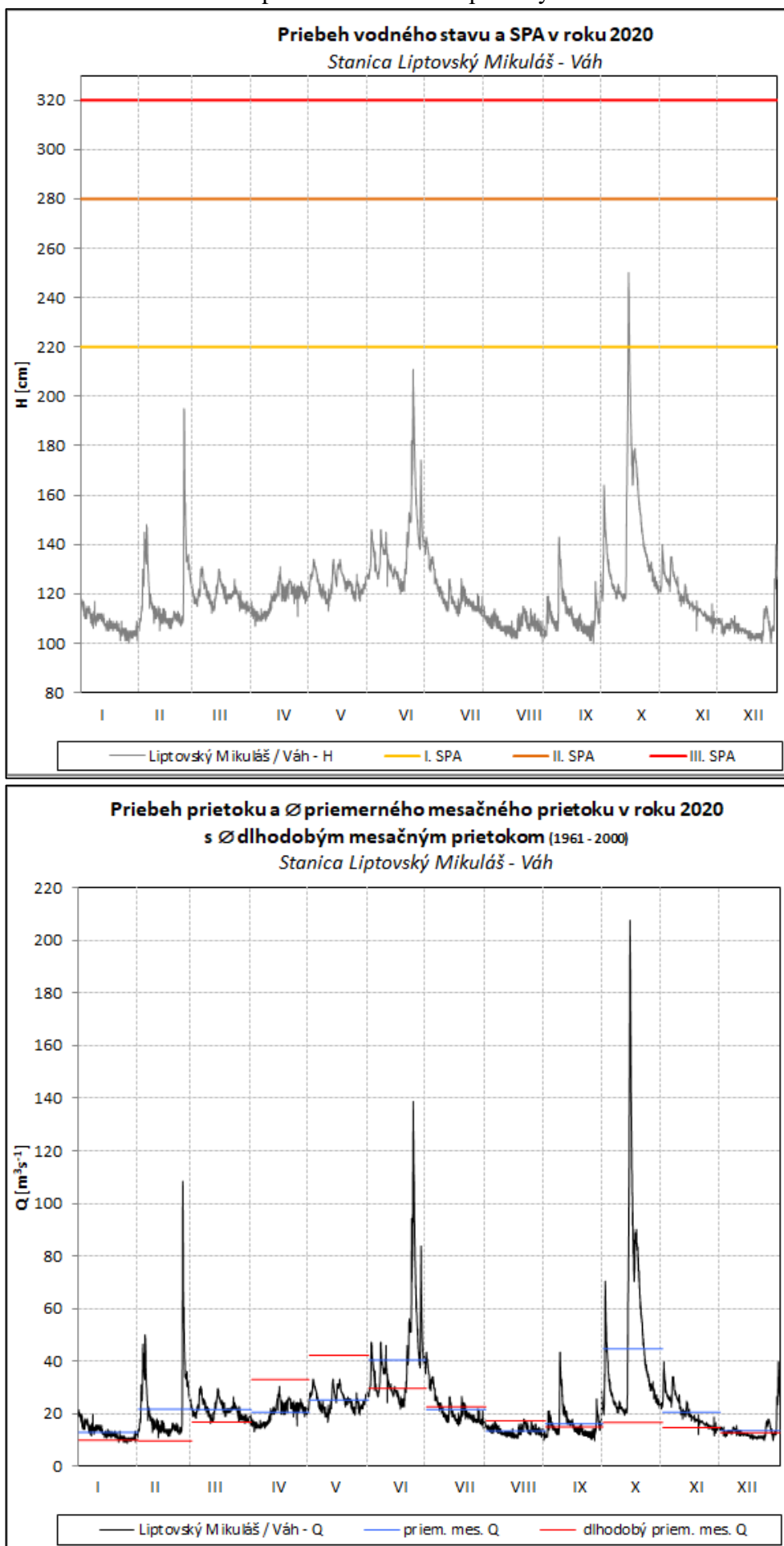
Obr. 10 Priebeh vodného stavu a prietoku v stanici Podbanské – Belá



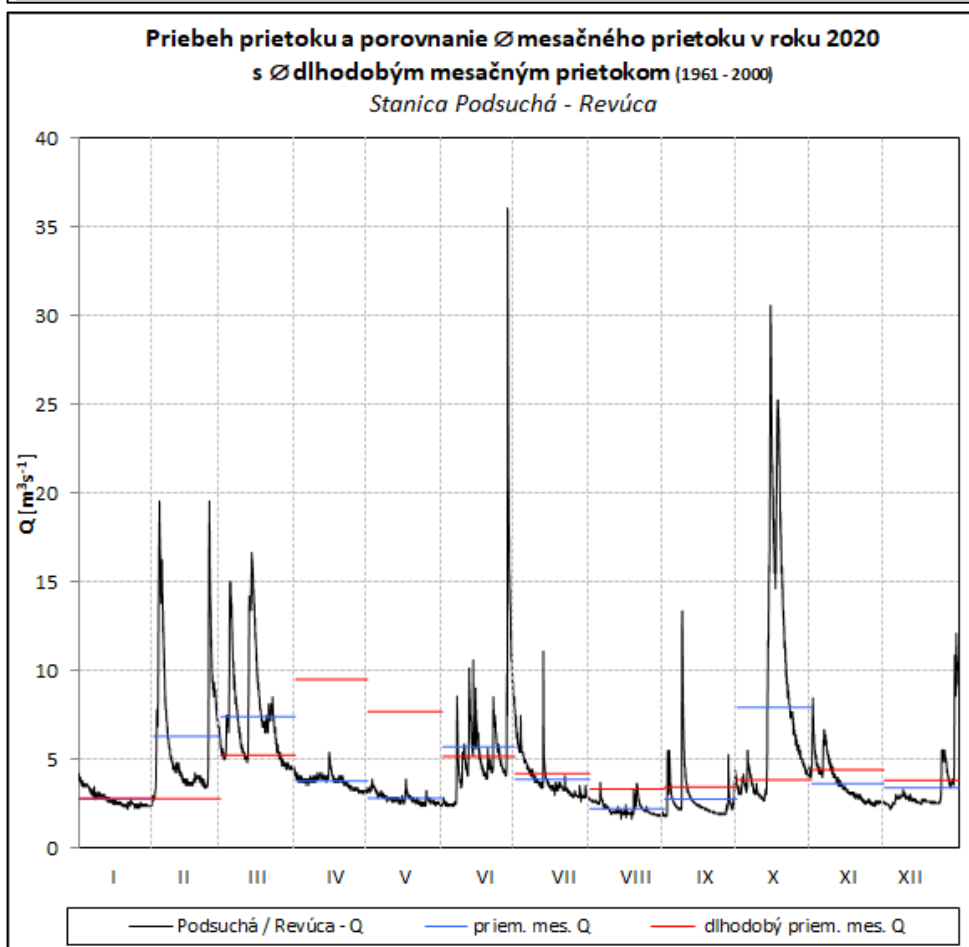
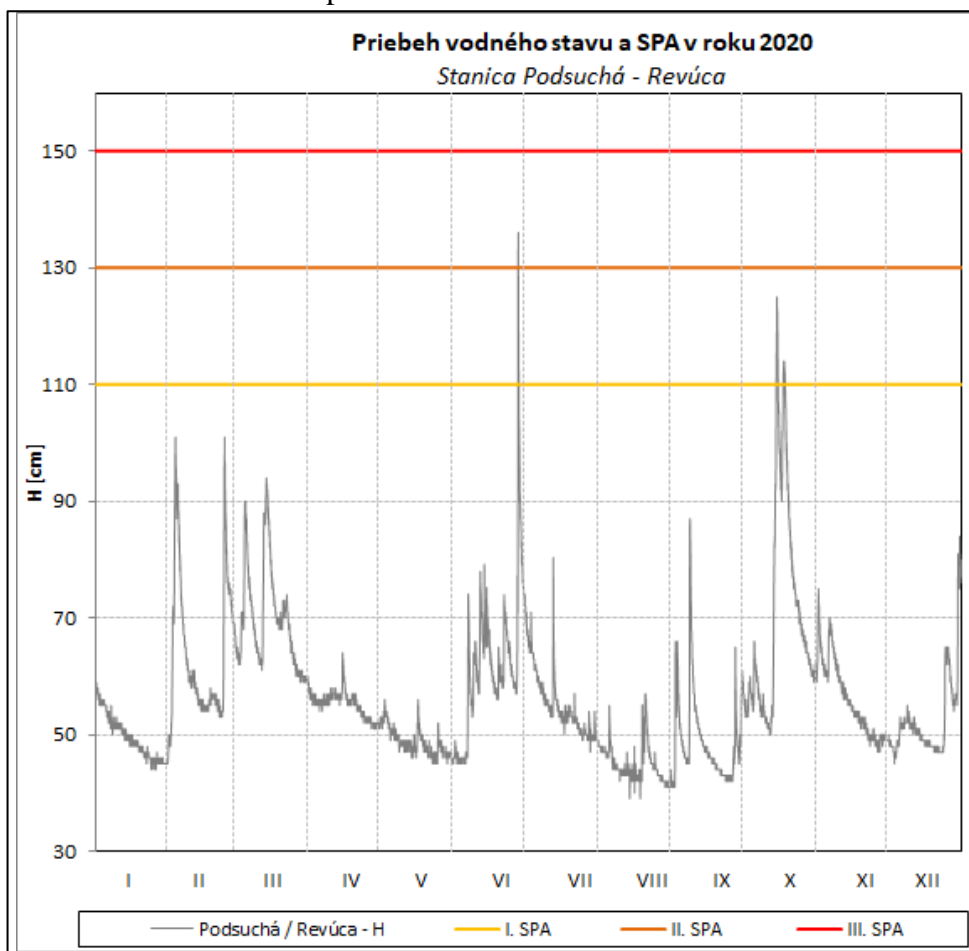
Obr. 11 Priebeh vodného stavu a prietoku v stanici Liptovský Hrádok – Belá



Obr. 12 Priebeg vodného stavu a prietoku v stanici Liptovský Mikuláš – Váh

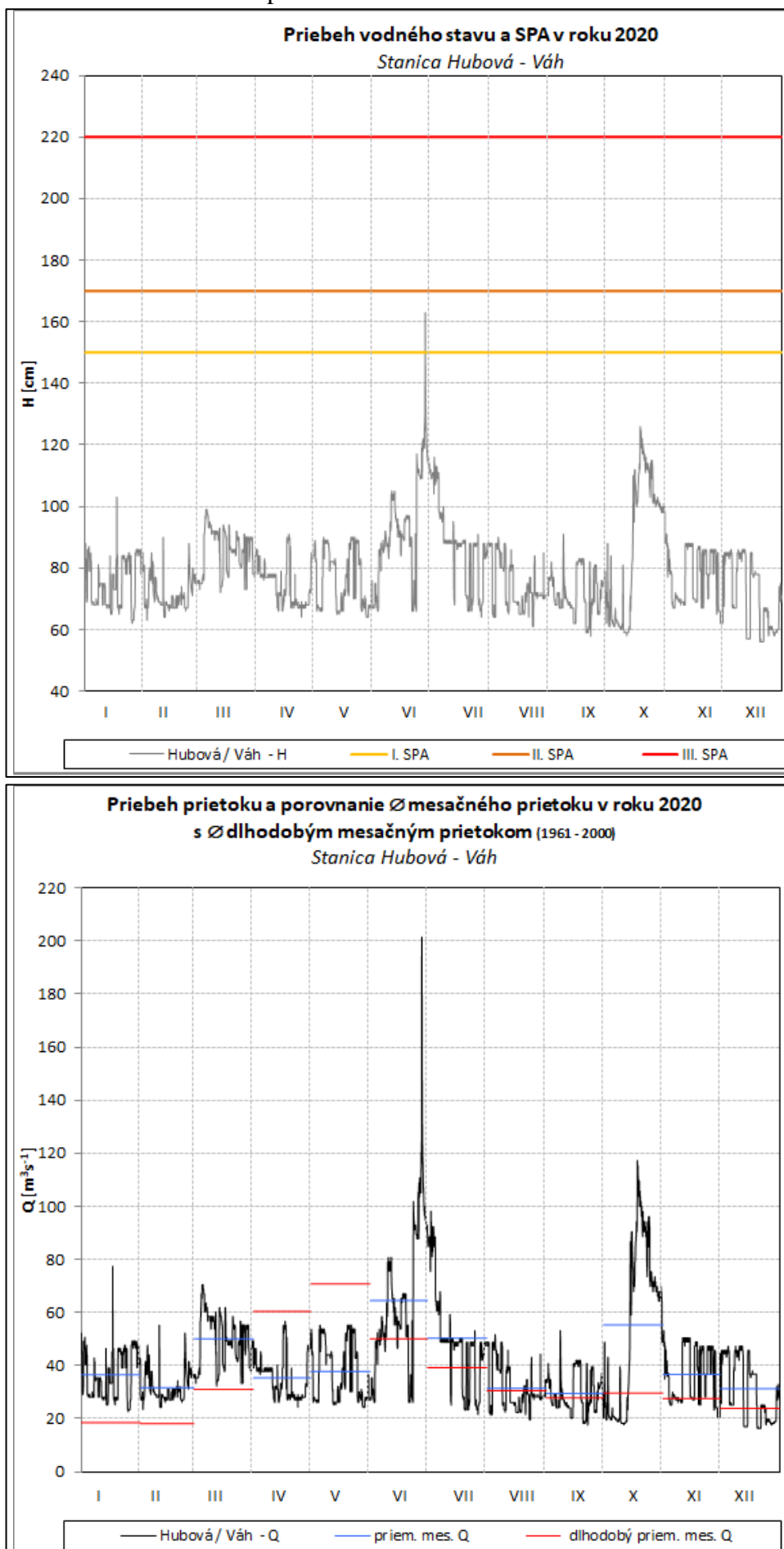


Obr. 13 Priebeh vodného stavu a prietoku v stanici Podsuchá – Revúca

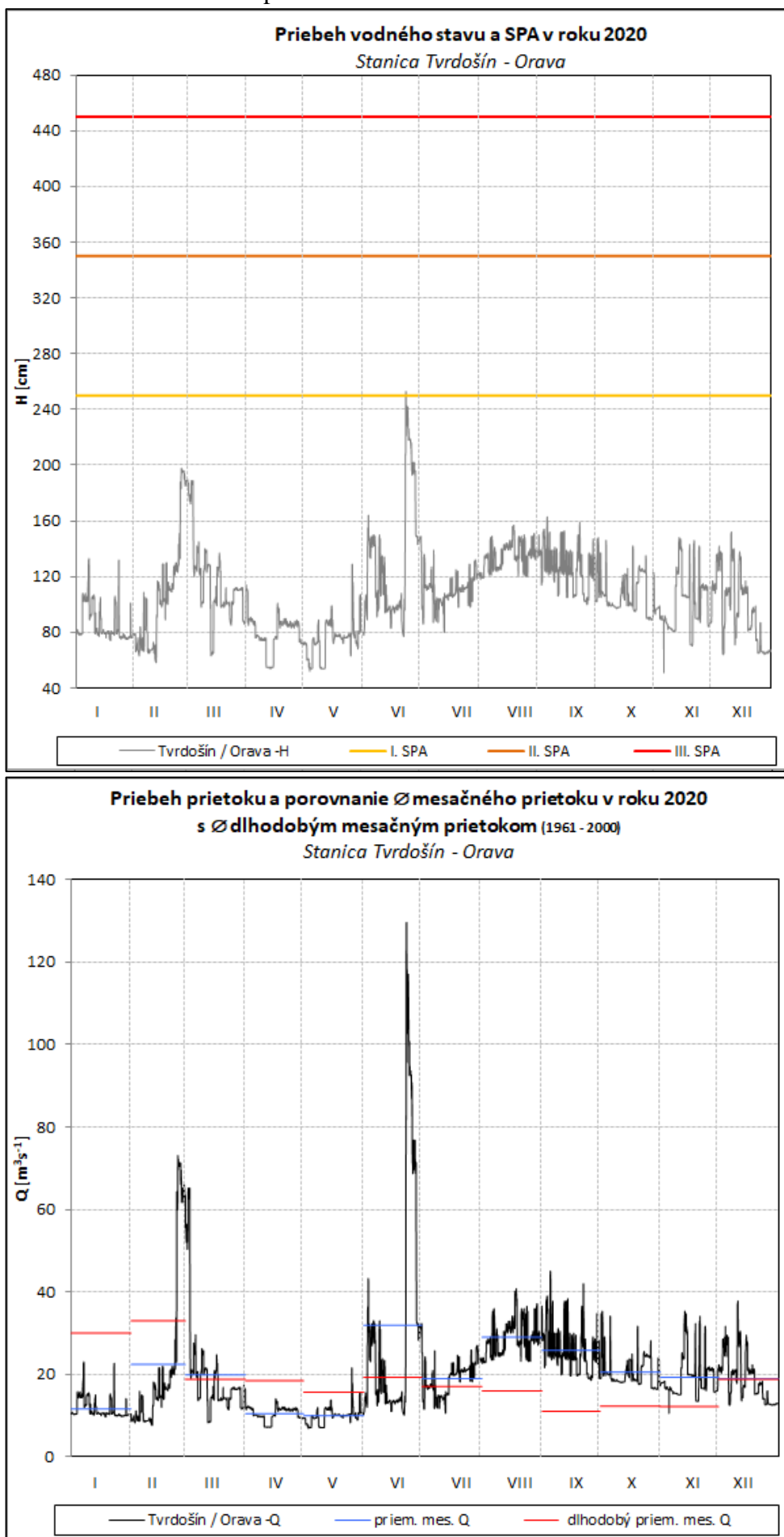




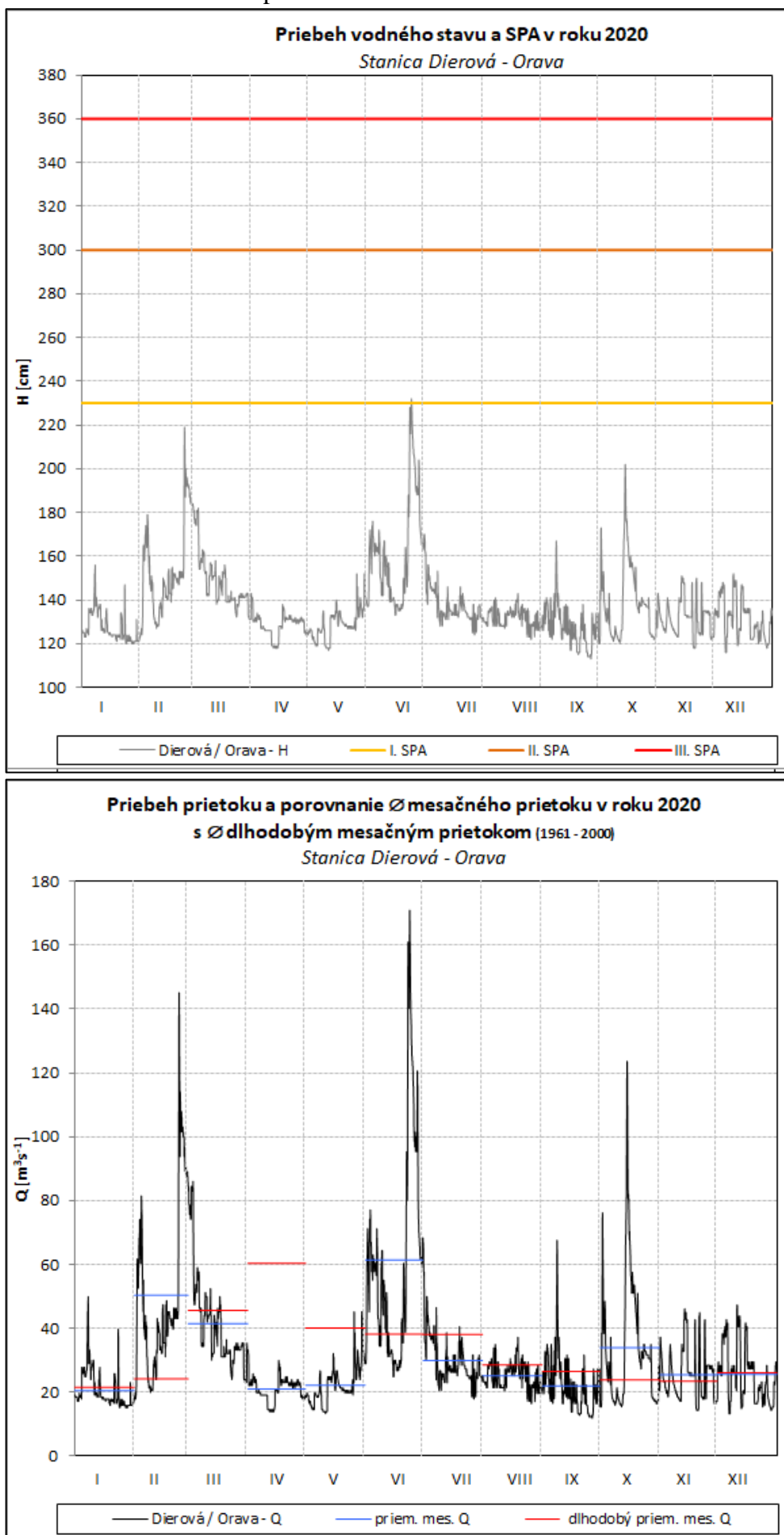
Obr. 14 Priebeg vodného stavu a prietoku v stanici Hubová – Váh



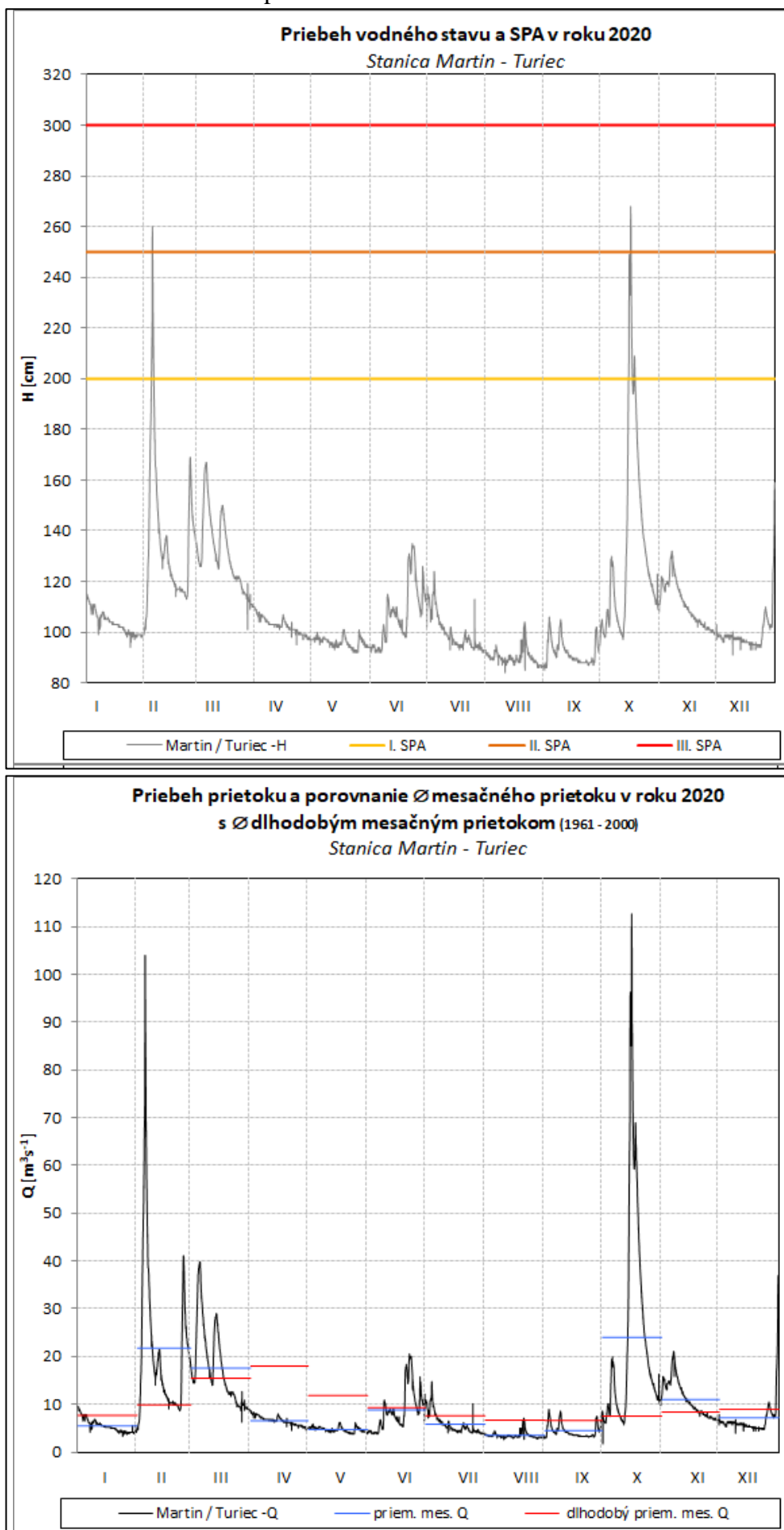
Obr. 15 Priebek vodného stavu a prietoku v stanici Tvrdošín – Orava



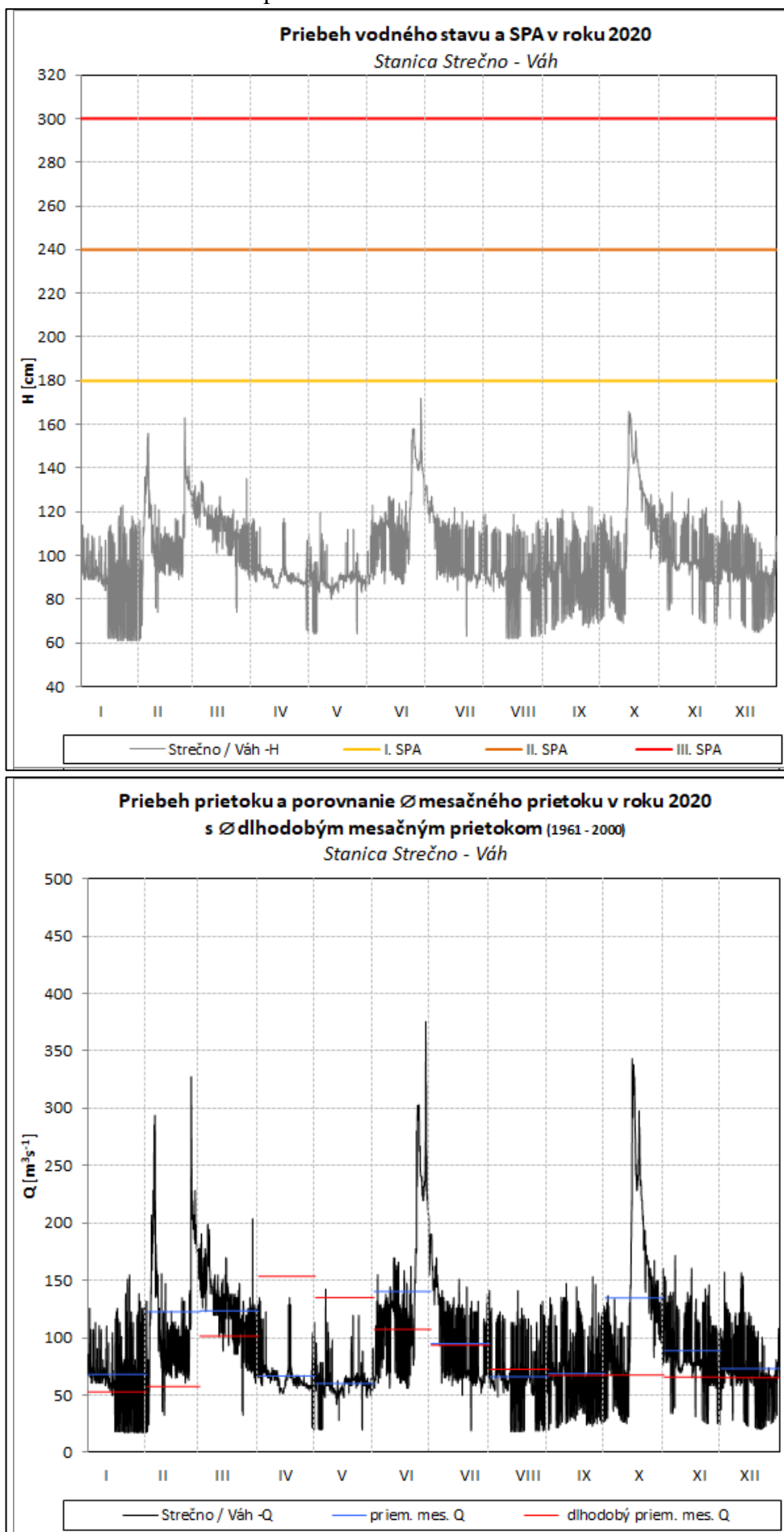
Obr. 16 Priebeh vodného stavu a prietoku v stanici Dierová – Orava



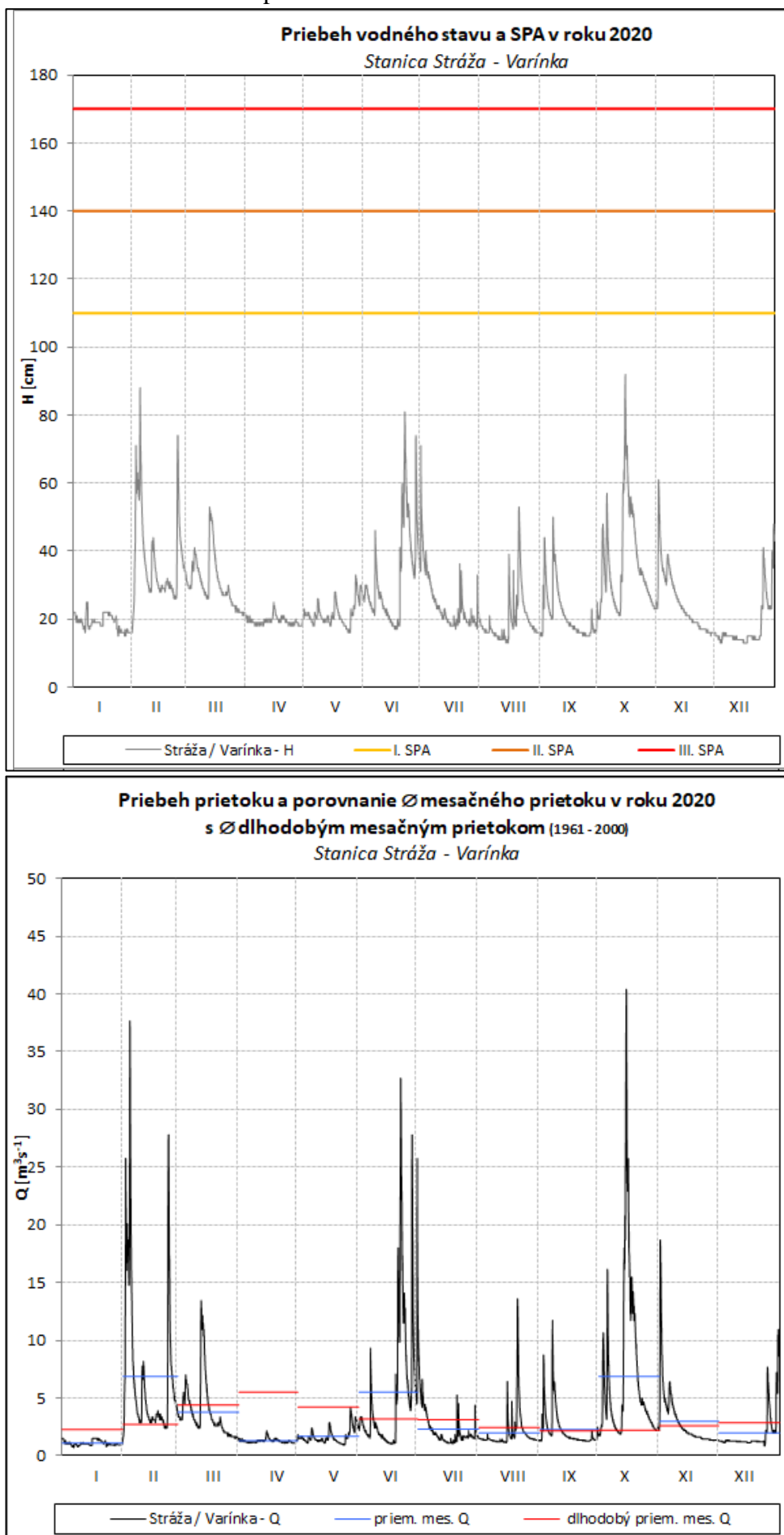
Obr. 17 Priebek vodného stavu a prietoku v stanici Martin – Turiec



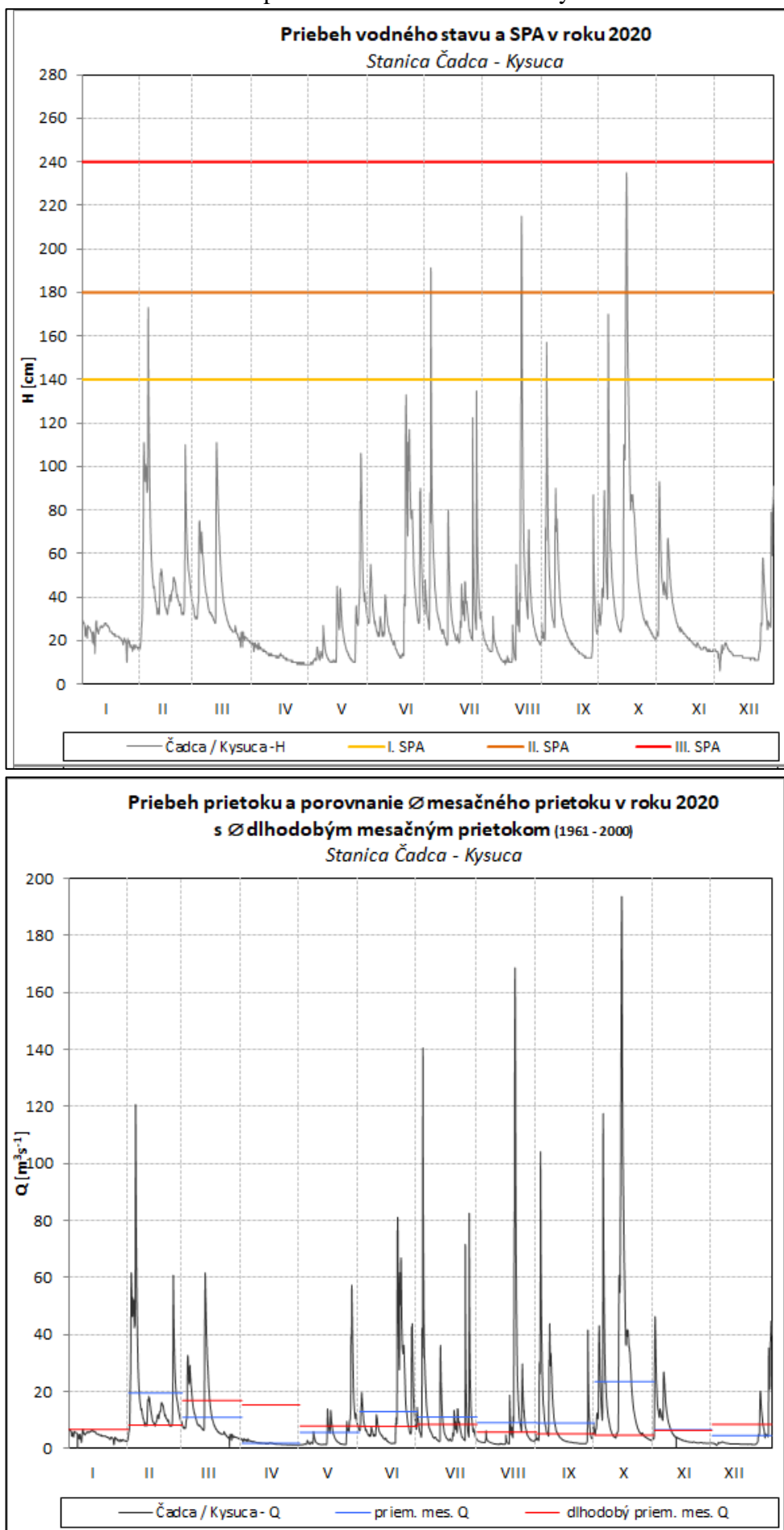
Obr. 18 Priebeg vodného stavu a prietoku v stanici Strečno – Váh



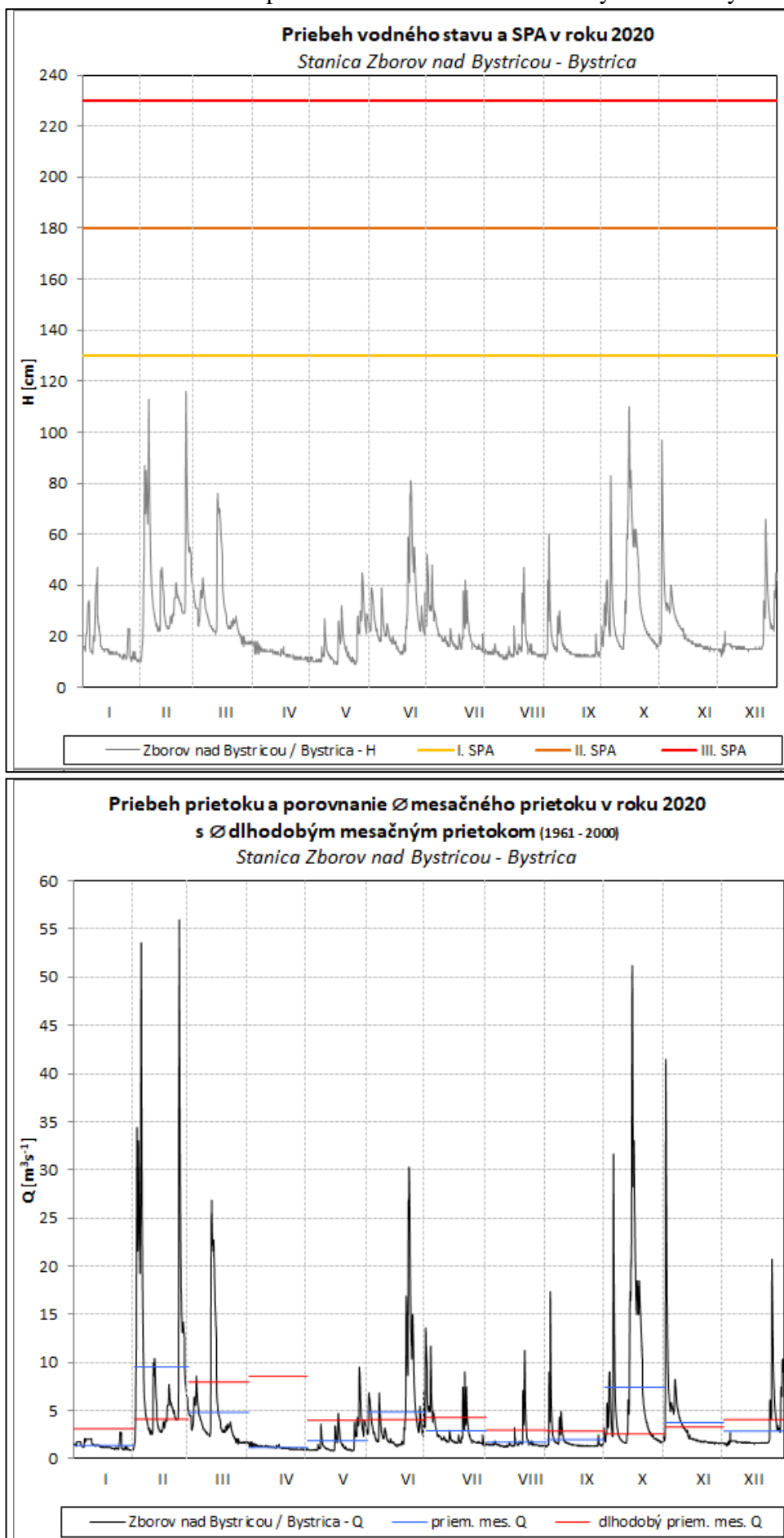
Obr. 19 Priebeh vodného stavu a prietoku v stanici Stráža – Varínka



Obr. 20 Priebeh vodného stavu a prietoku v stanici Čadca – Kysuca

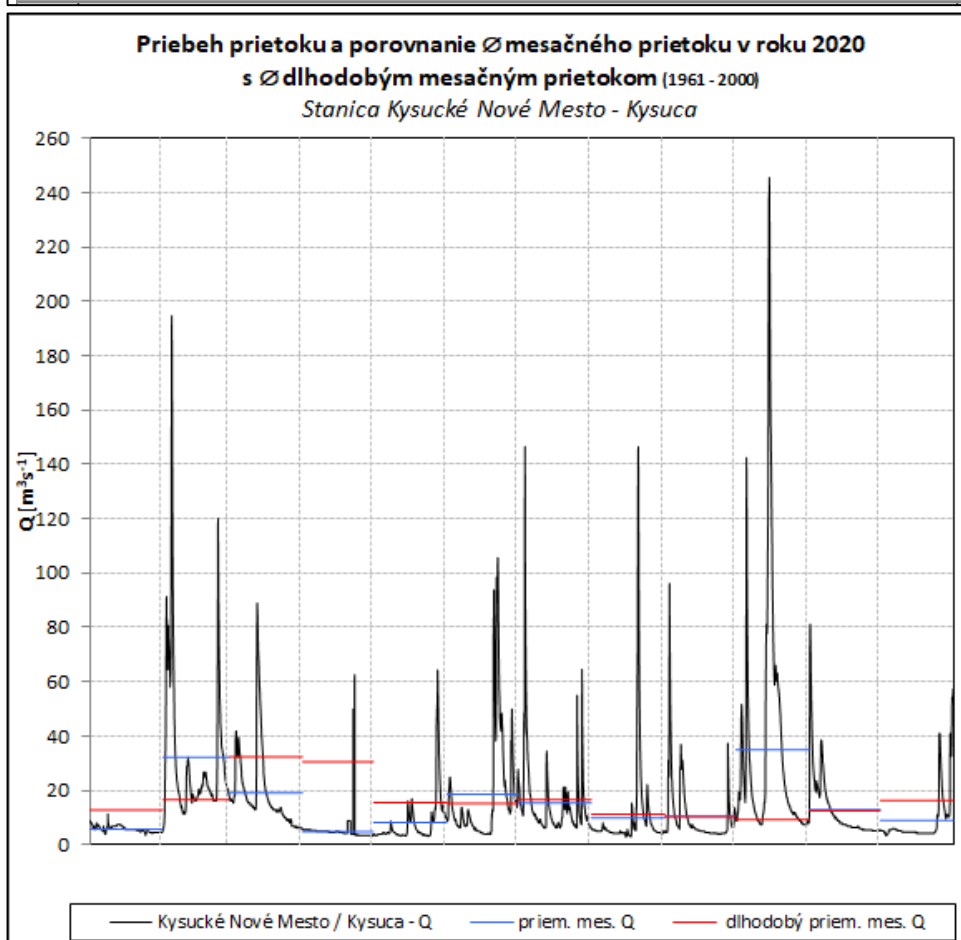
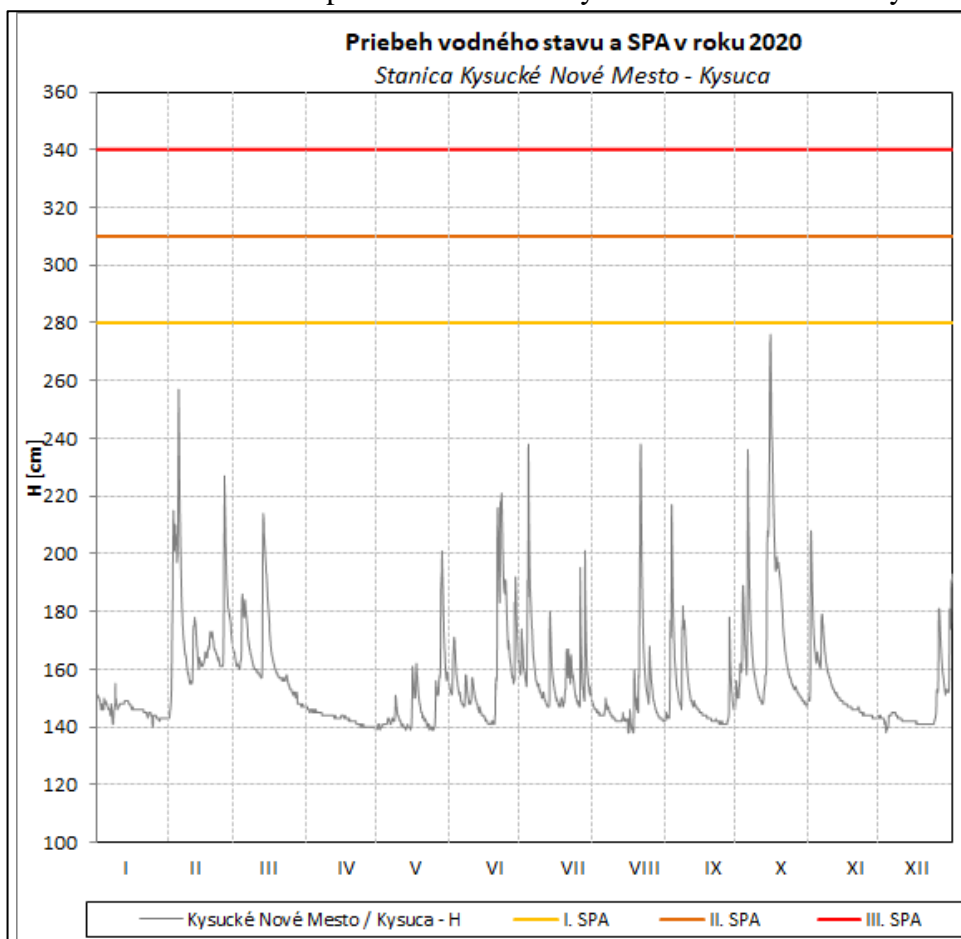


Obr. 21 Priebek vodného stavu a prietoku v stanici Zborov nad Bystricou – Bystrica

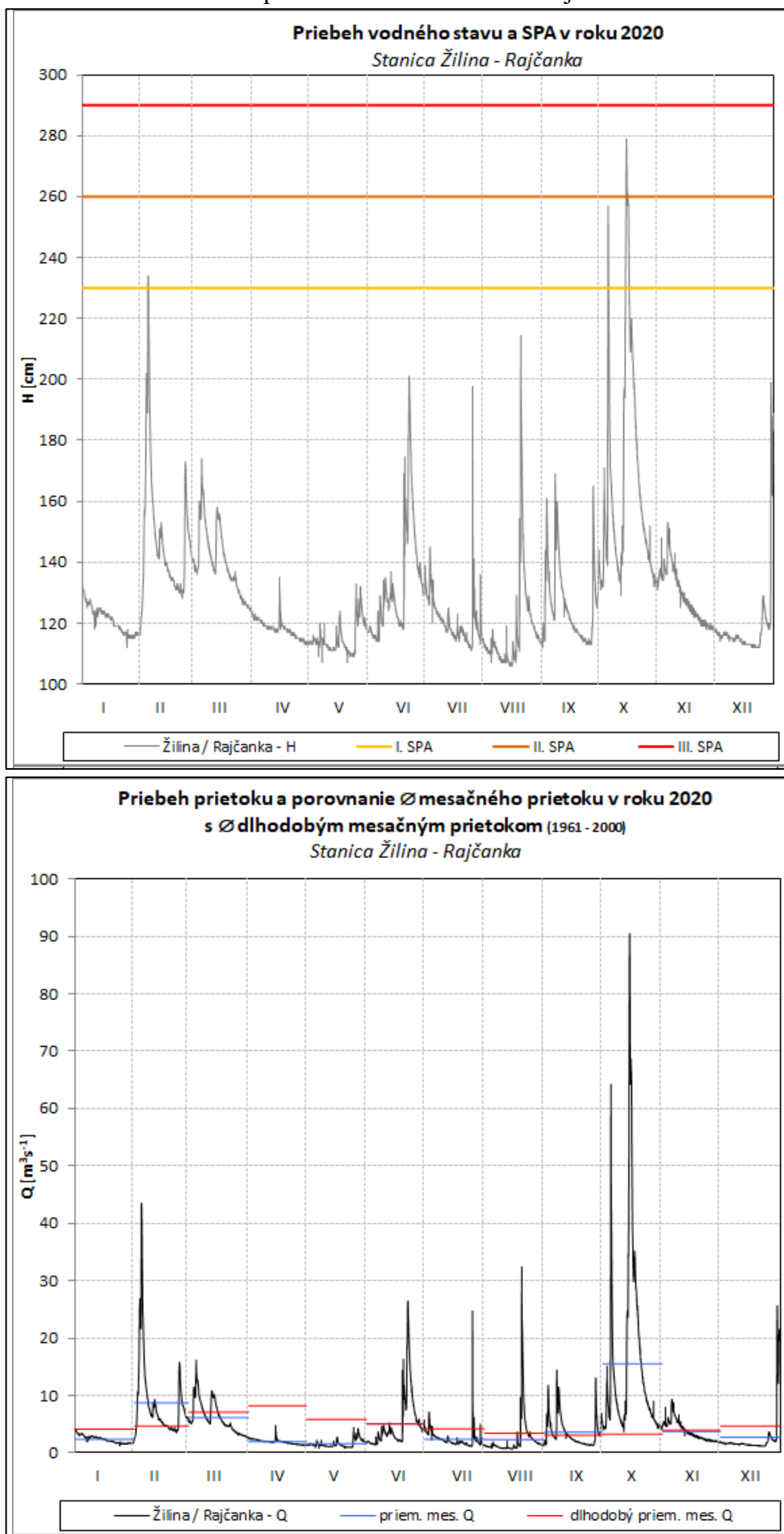




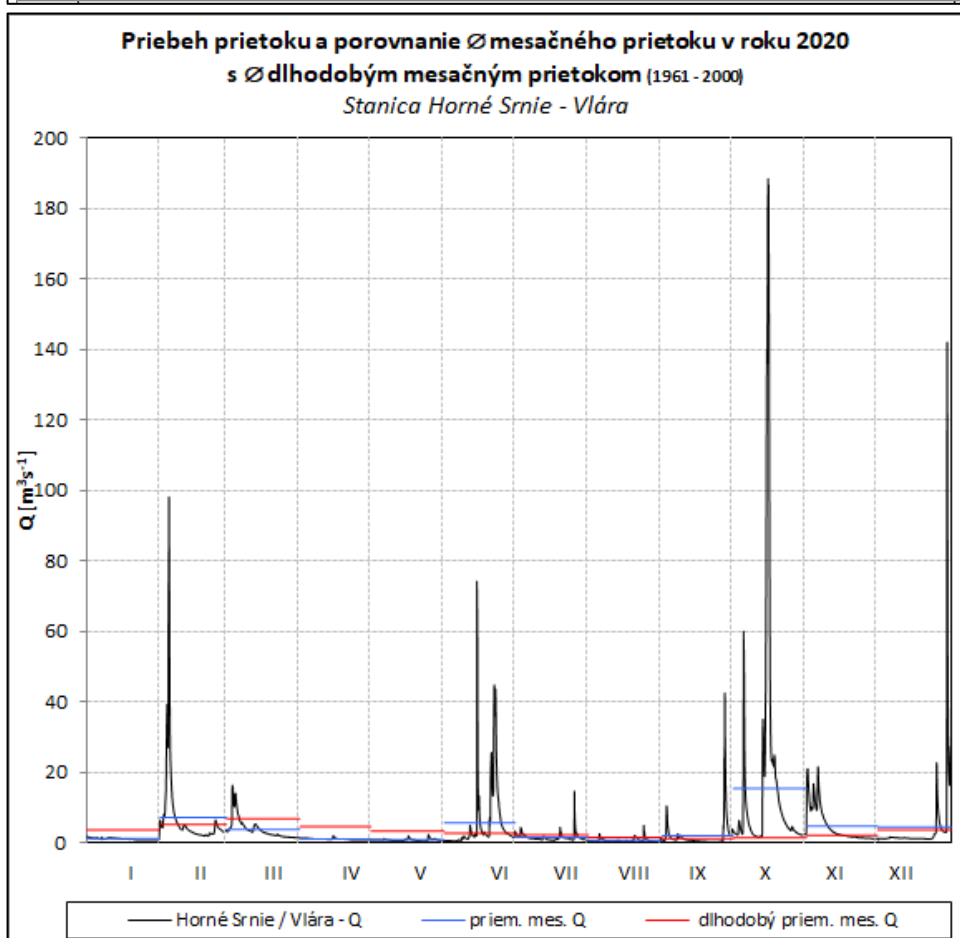
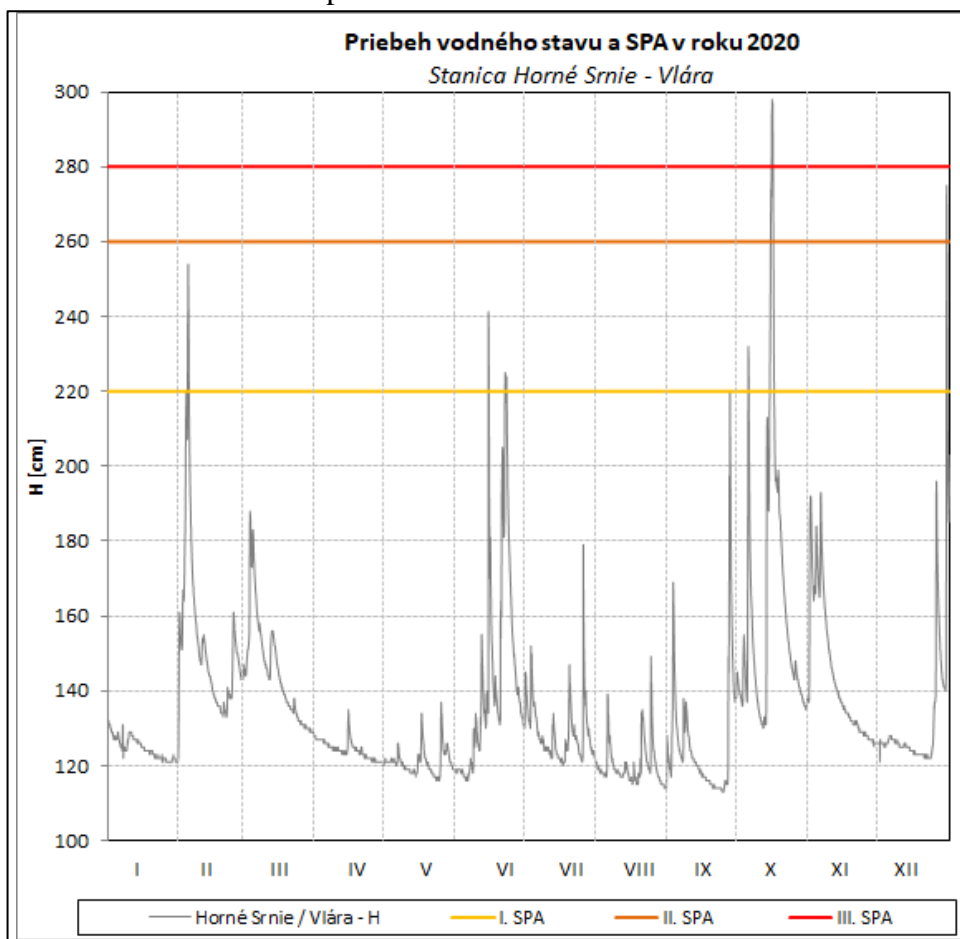
Obr. 22 Priebeg vodného stavu a prietoku v stanici Kysucké Nové Mesto – Kysuca



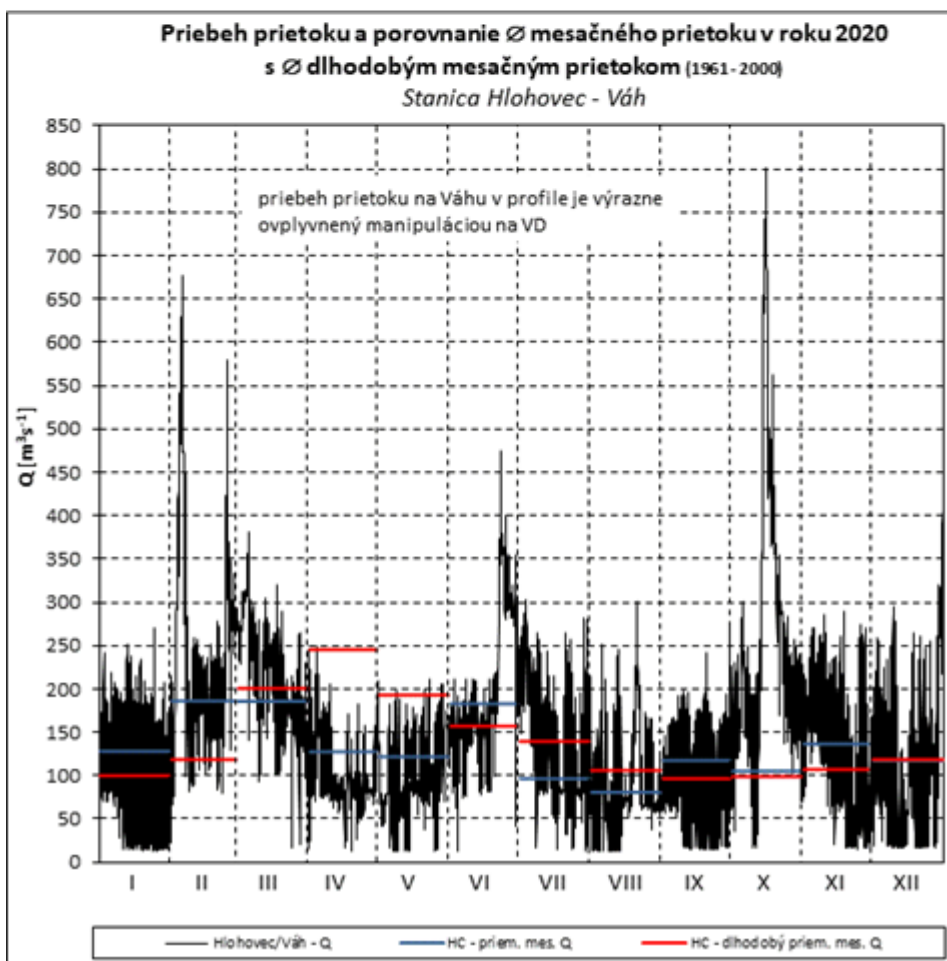
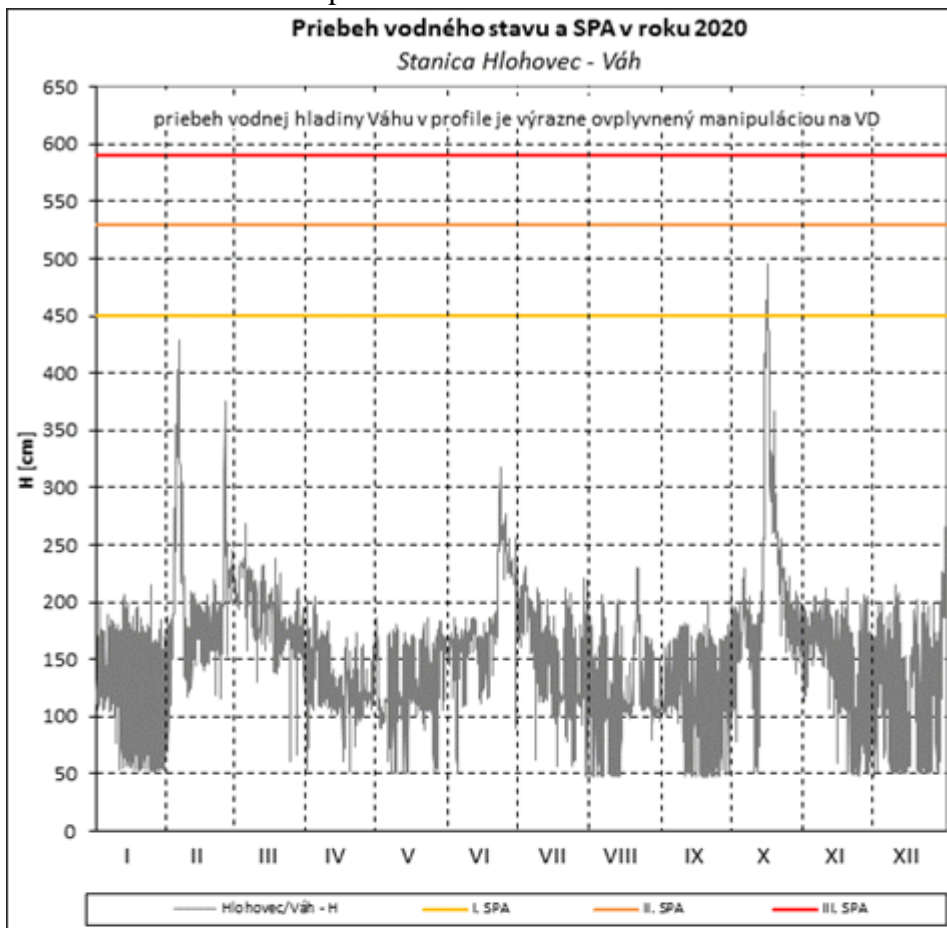
Obr. 23 Priebeh vodného stavu a prietoku v stanici Žilina – Rajčanka

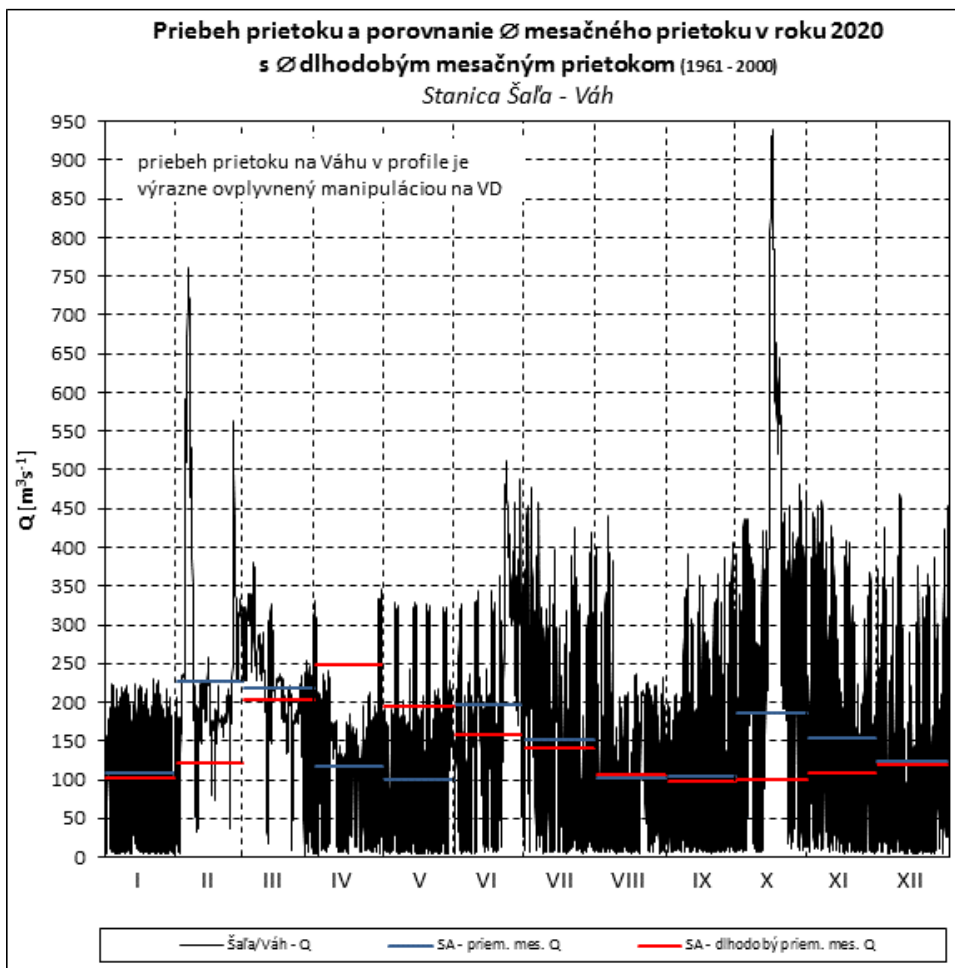
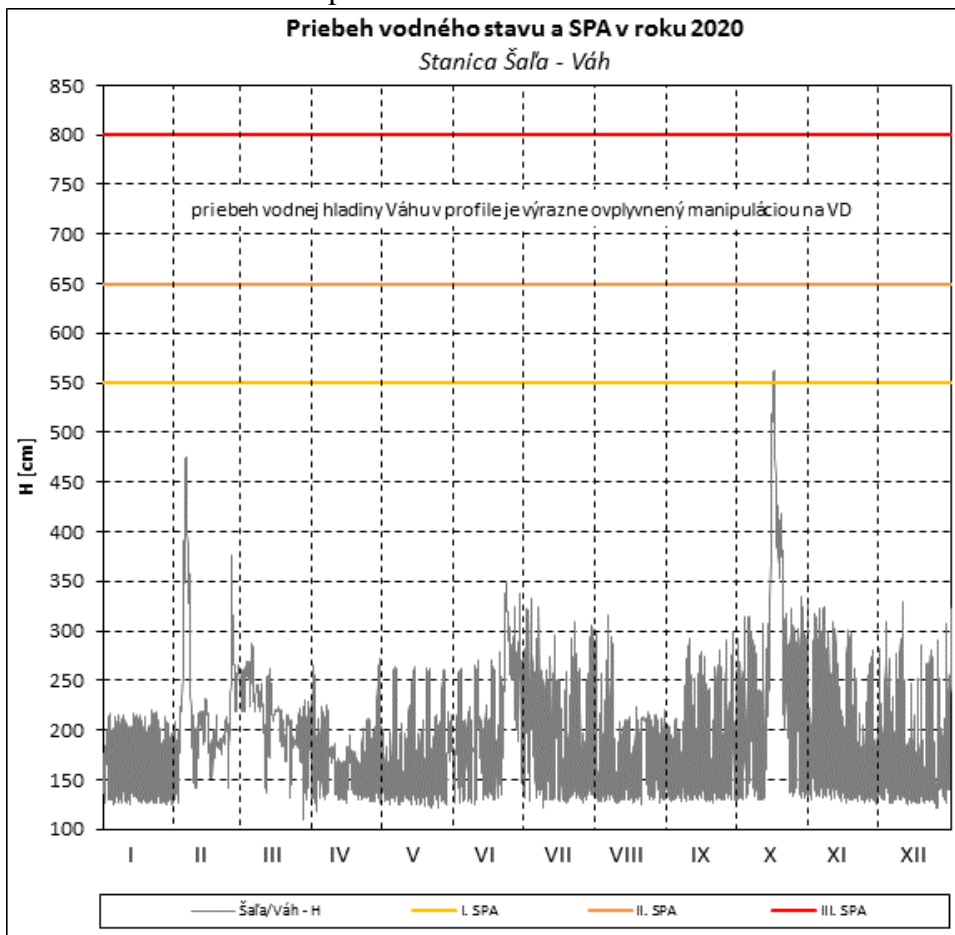


Obr. 24 Priebek vodného stavu a prietoku v stanici Horné Srnie – Vlára



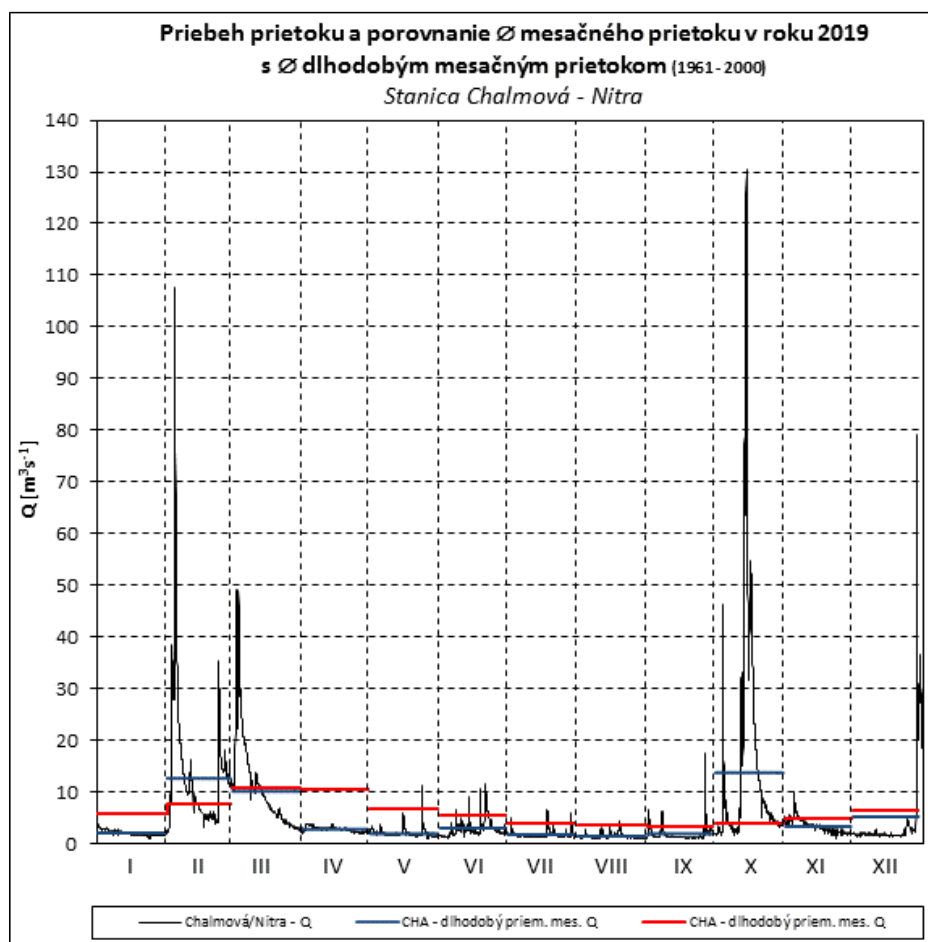
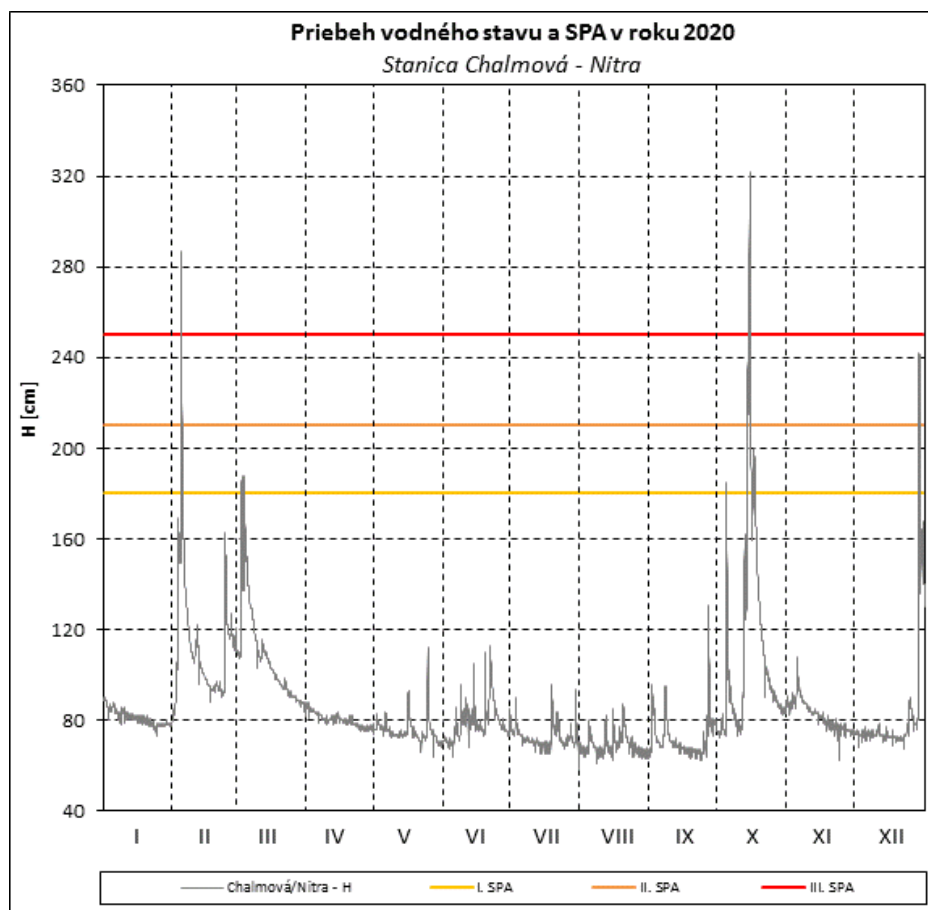
Obr. 25 Priebek vodného stavu a prietoku v stanici Hlohovec – Váh



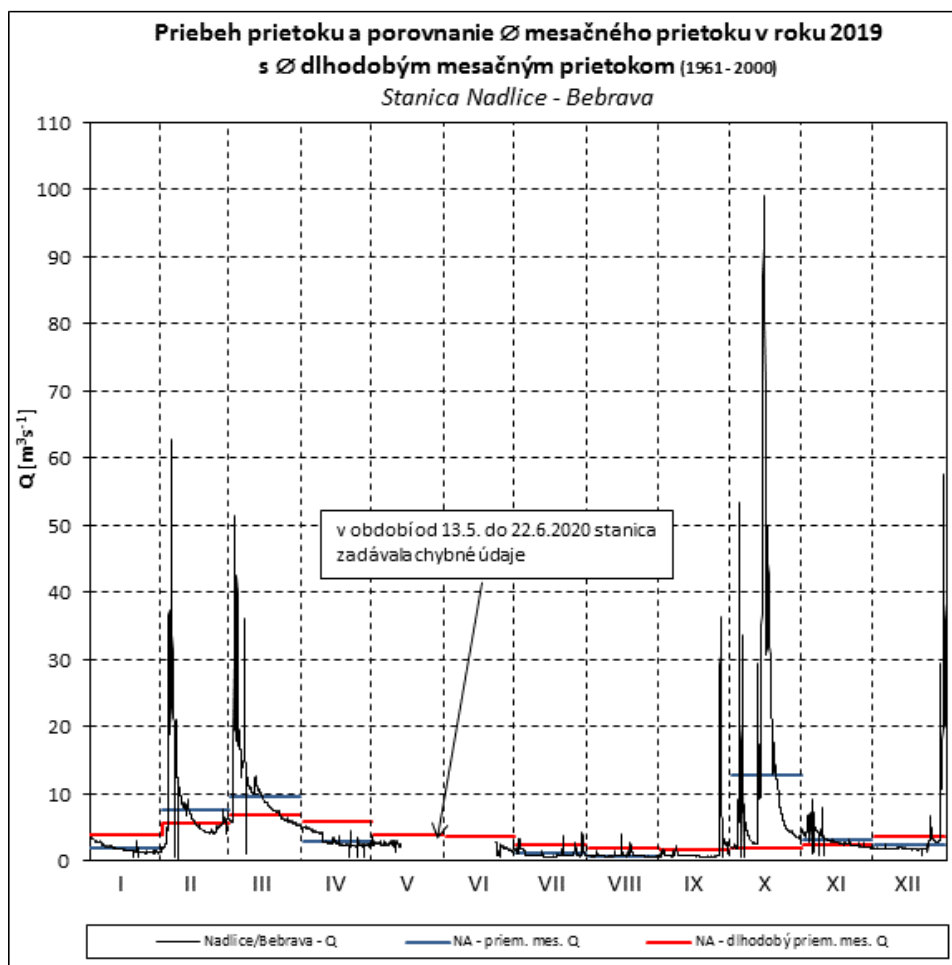
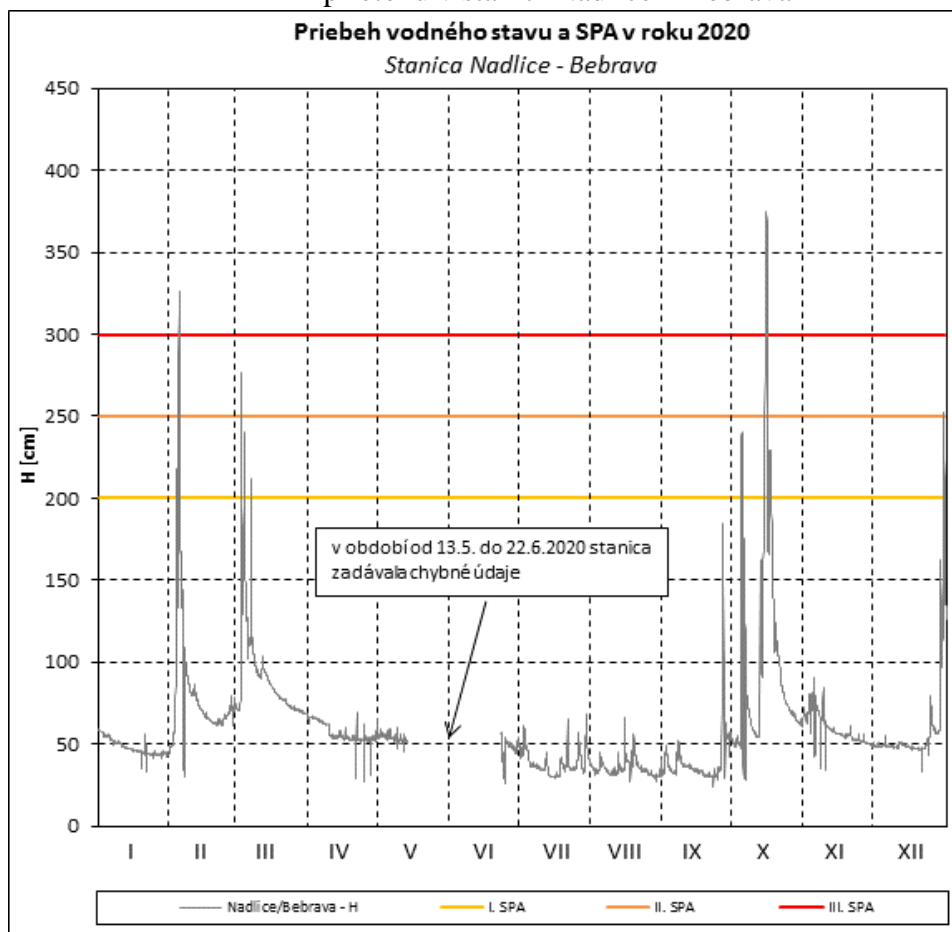


# Povodie Nitry

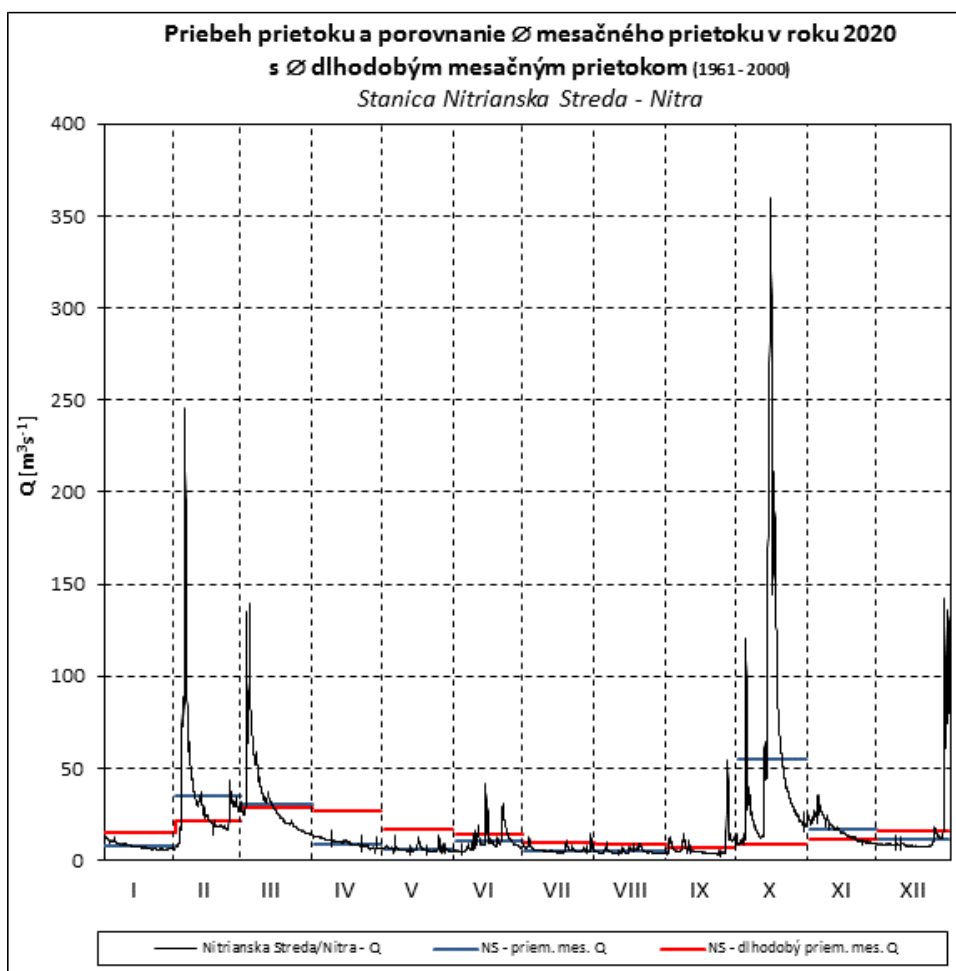
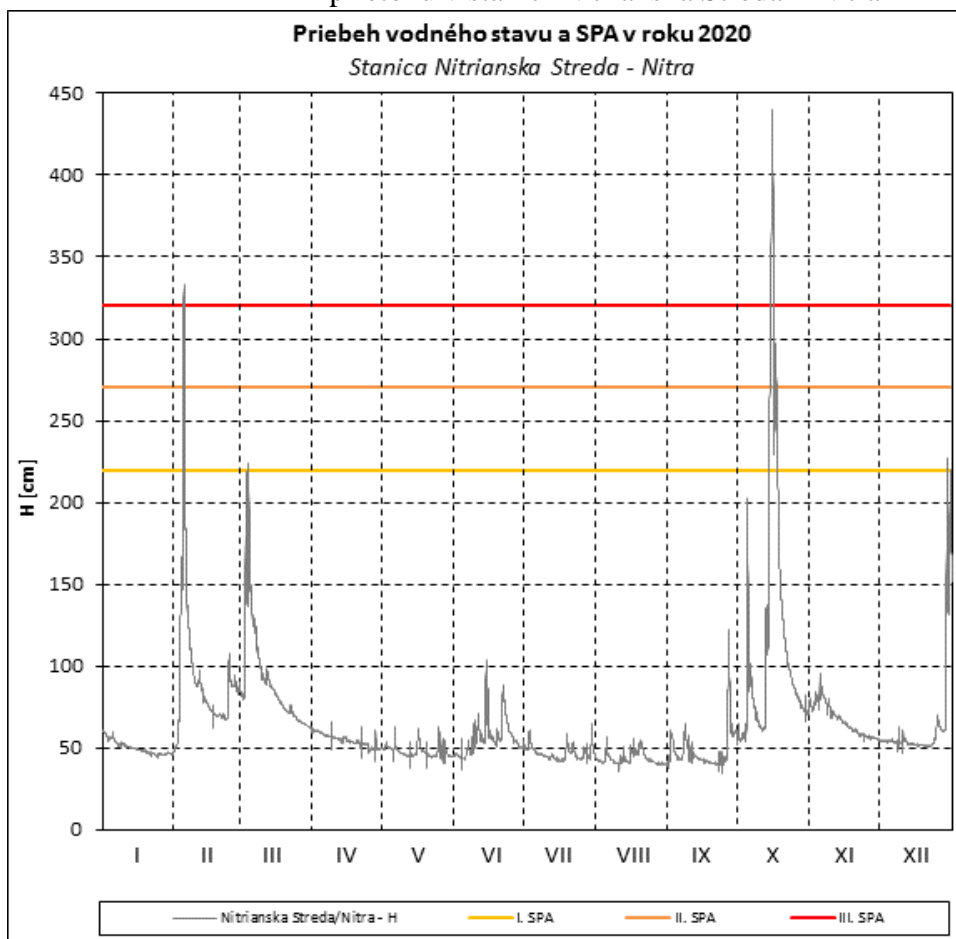
Obr. 27 Priebeg vodného stavu a prietoku v stanici Chalmová – Nitra



Obr. 28 Priebeg vodného stavu a prietoku v stanici Nadlice – Bebrava

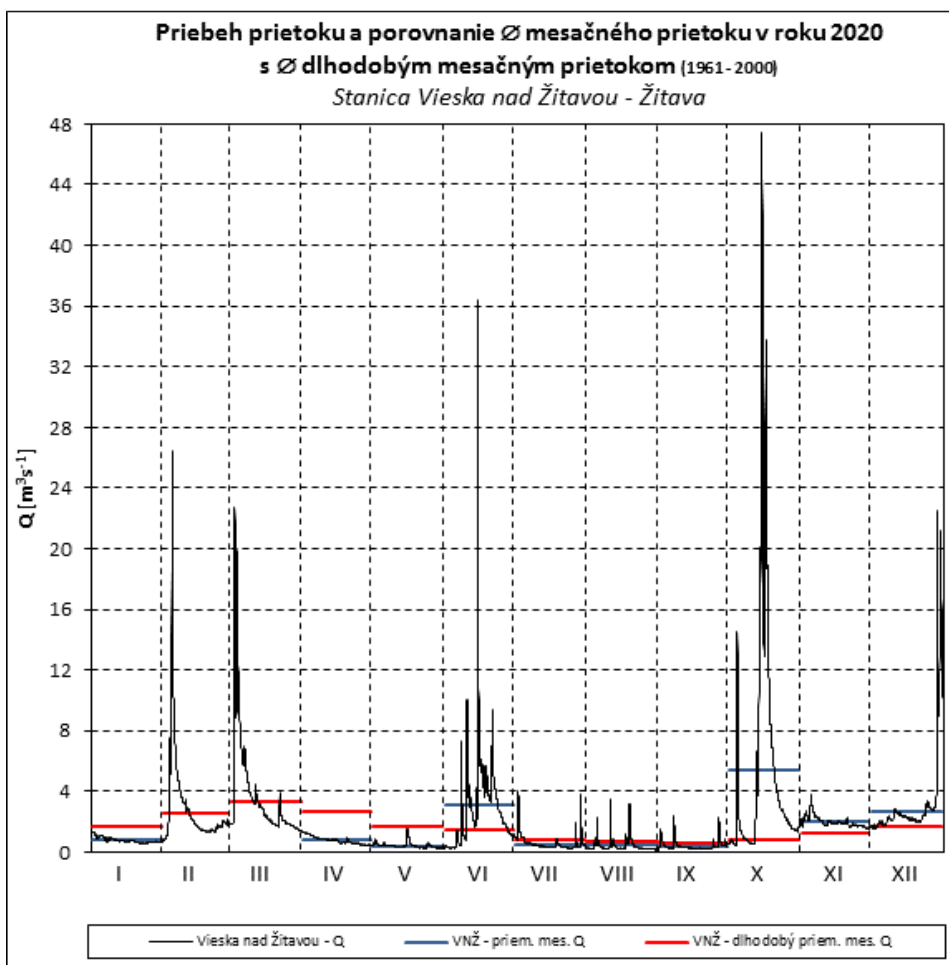
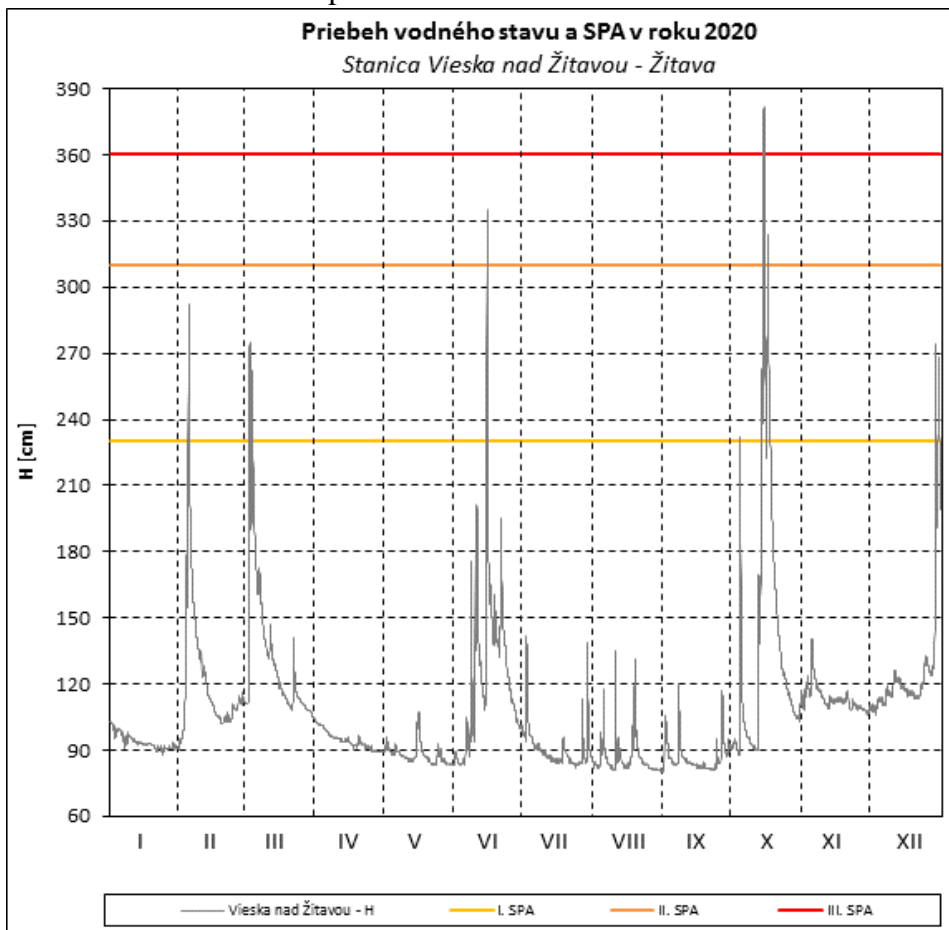


Obr. 29 Priebek vodného stavu a prietoku v stanici Nitrianska Streda – Nitra

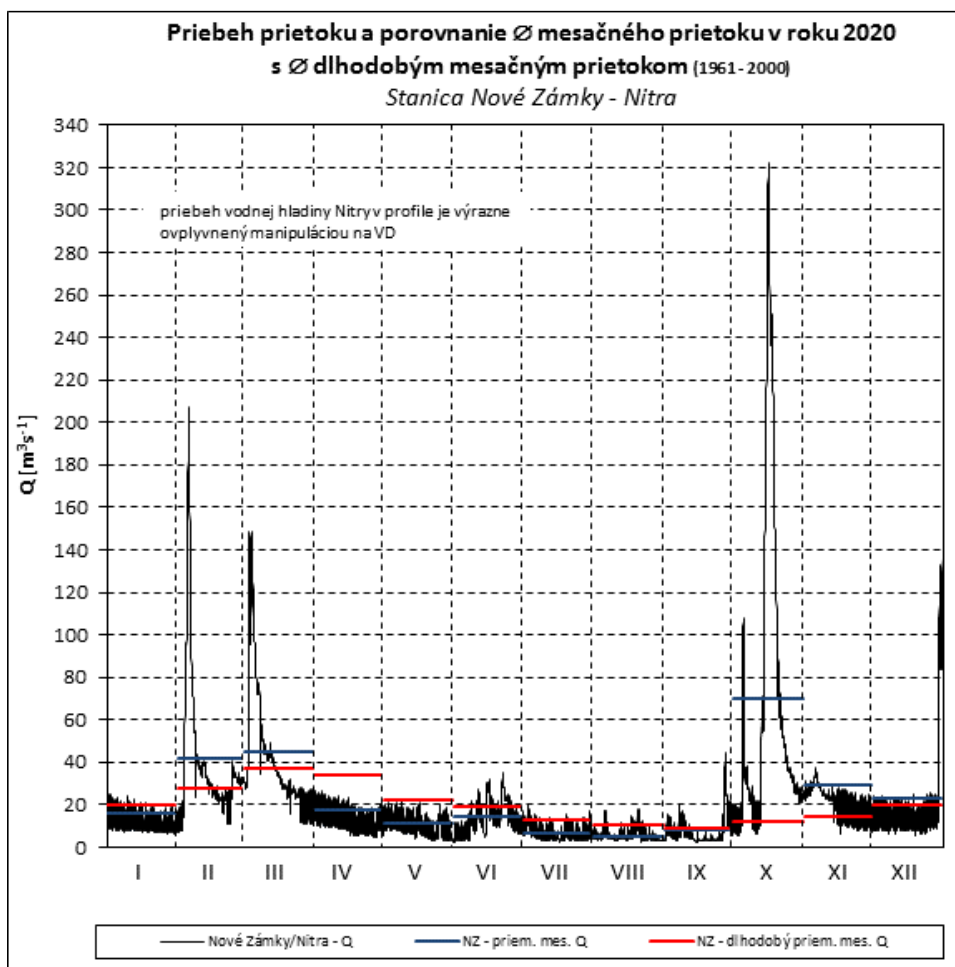
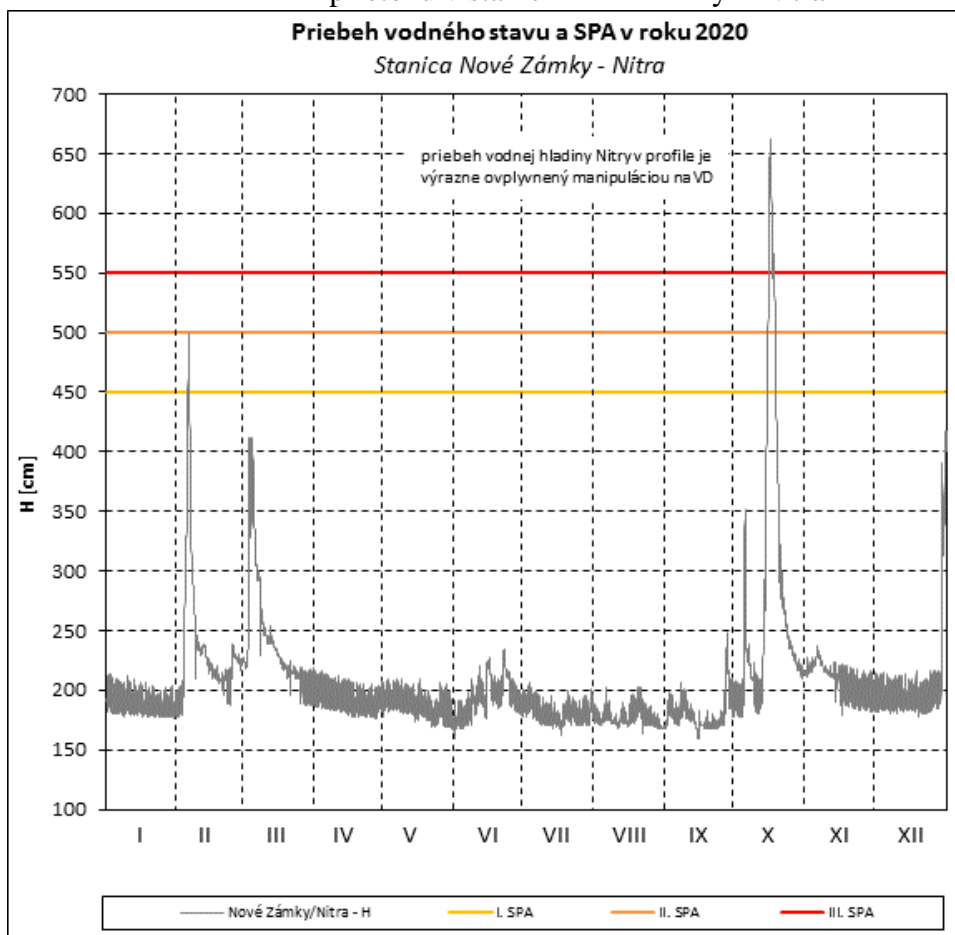




Obr. 30 Priebek vodného stavu a prietoku v stanici Vieska nad Žitavou – Žitava

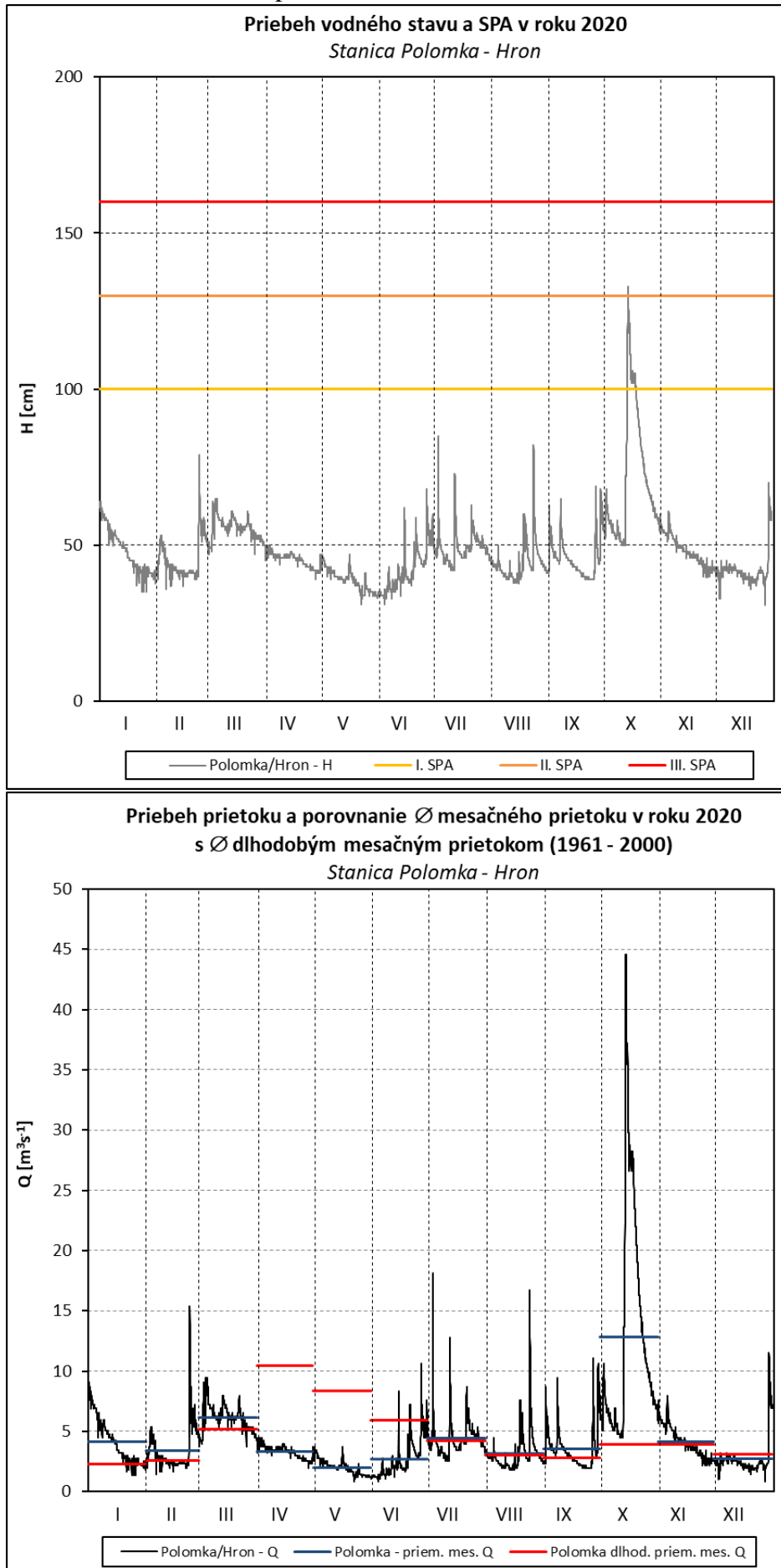


Obr. 31 Priebek vodného stavu a prietoku v stanici Nové Zámky – Nitra

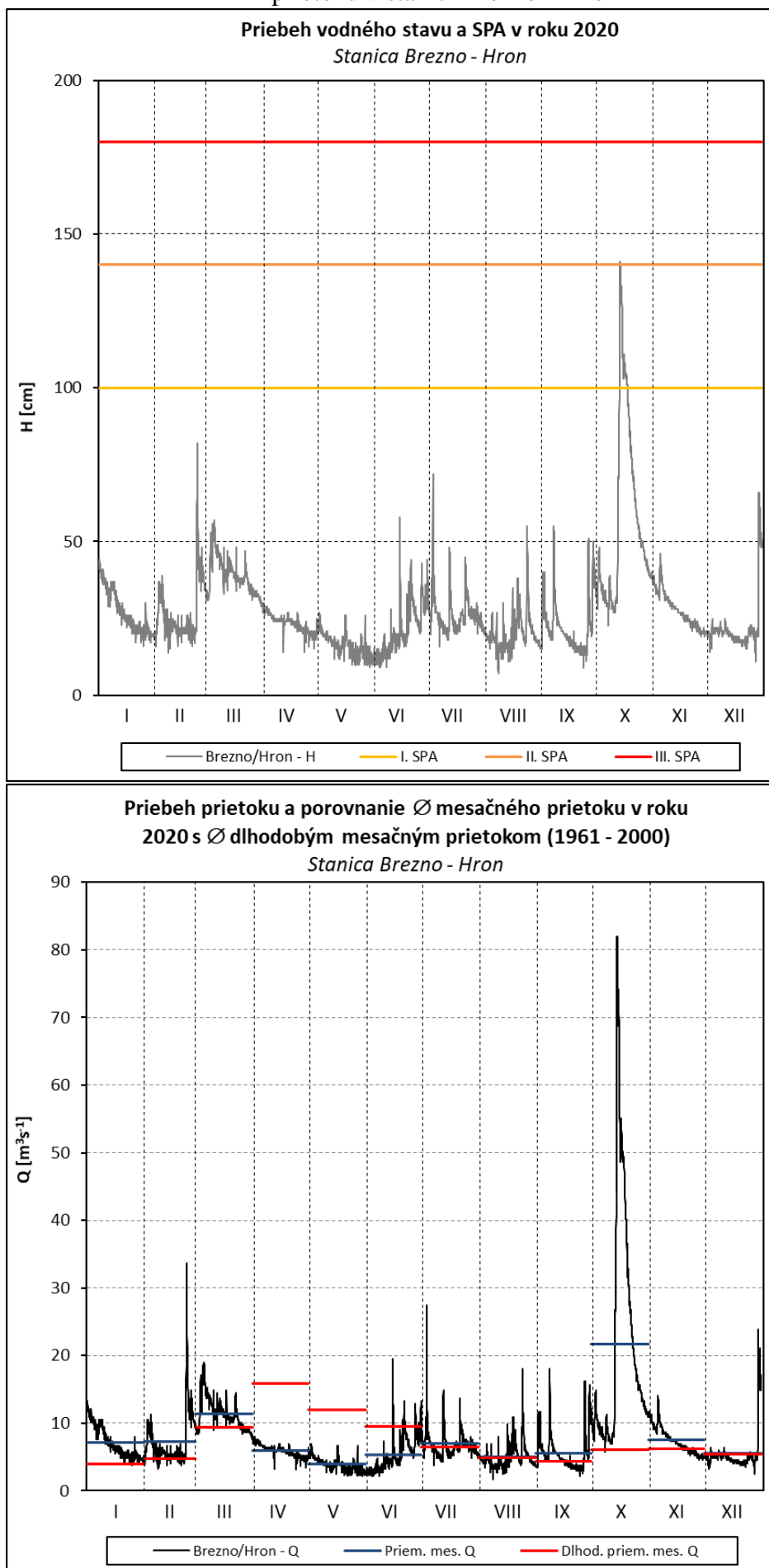


# Povodie Hrona

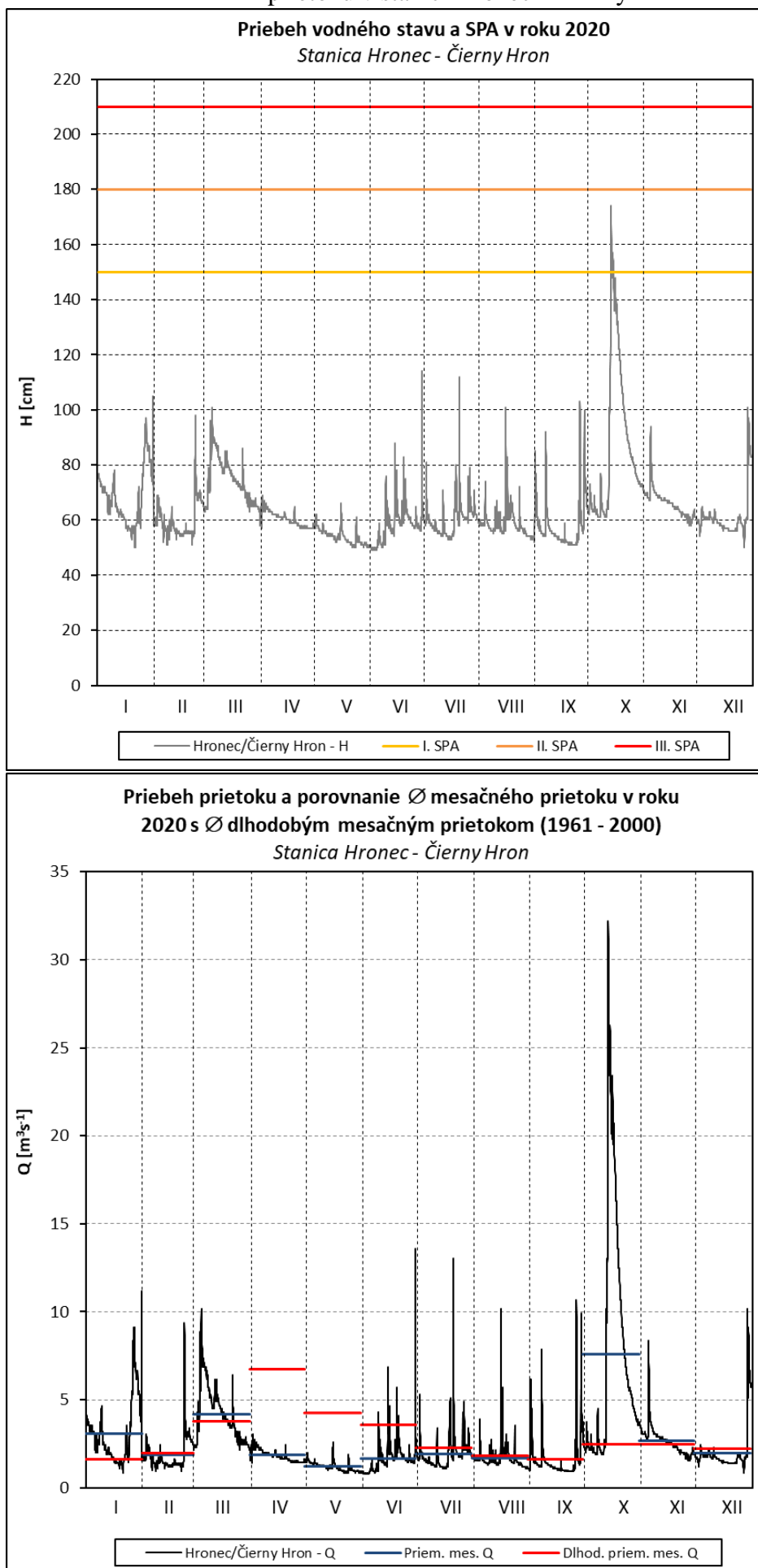
Obr. 32 Priebeh vodného stavu a prietoku v stanici Polomka – Hron



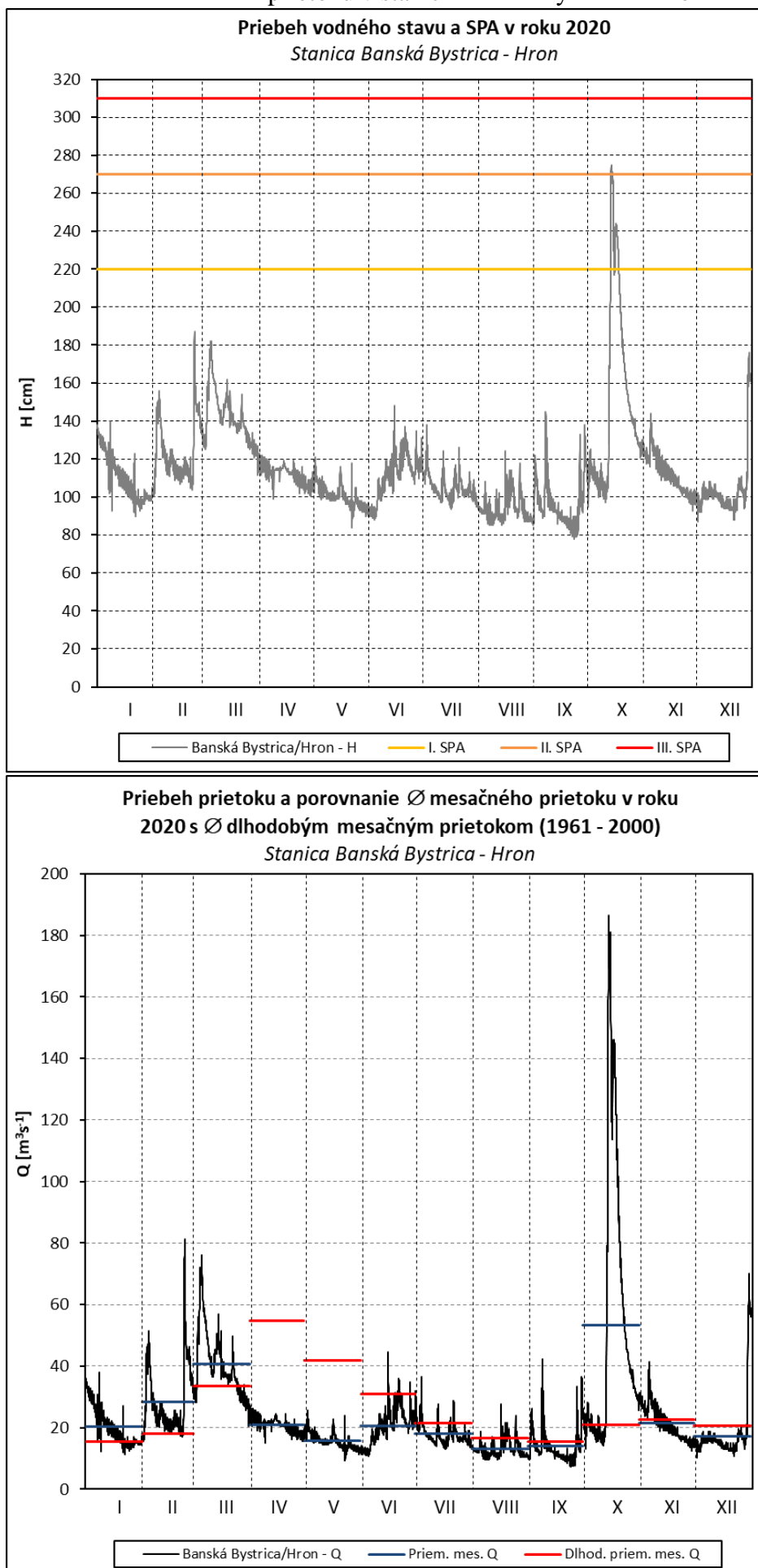
Obr. 33 Priebek vodného stavu a prietoku v stanici Brezno – Hron



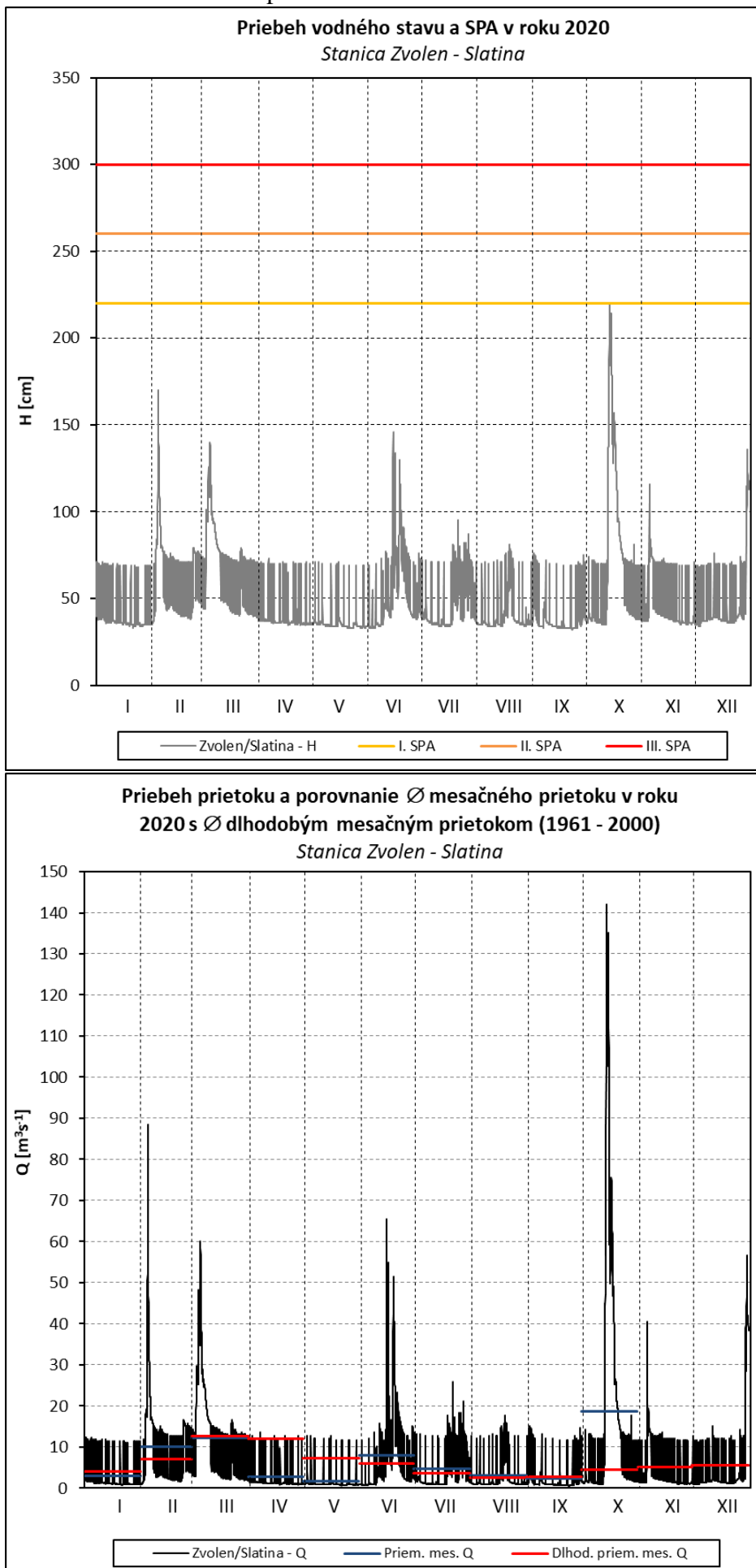
Obr. 34 Priebeg vodného stavu a prietoku v stanici Hronec – Čierny Hron



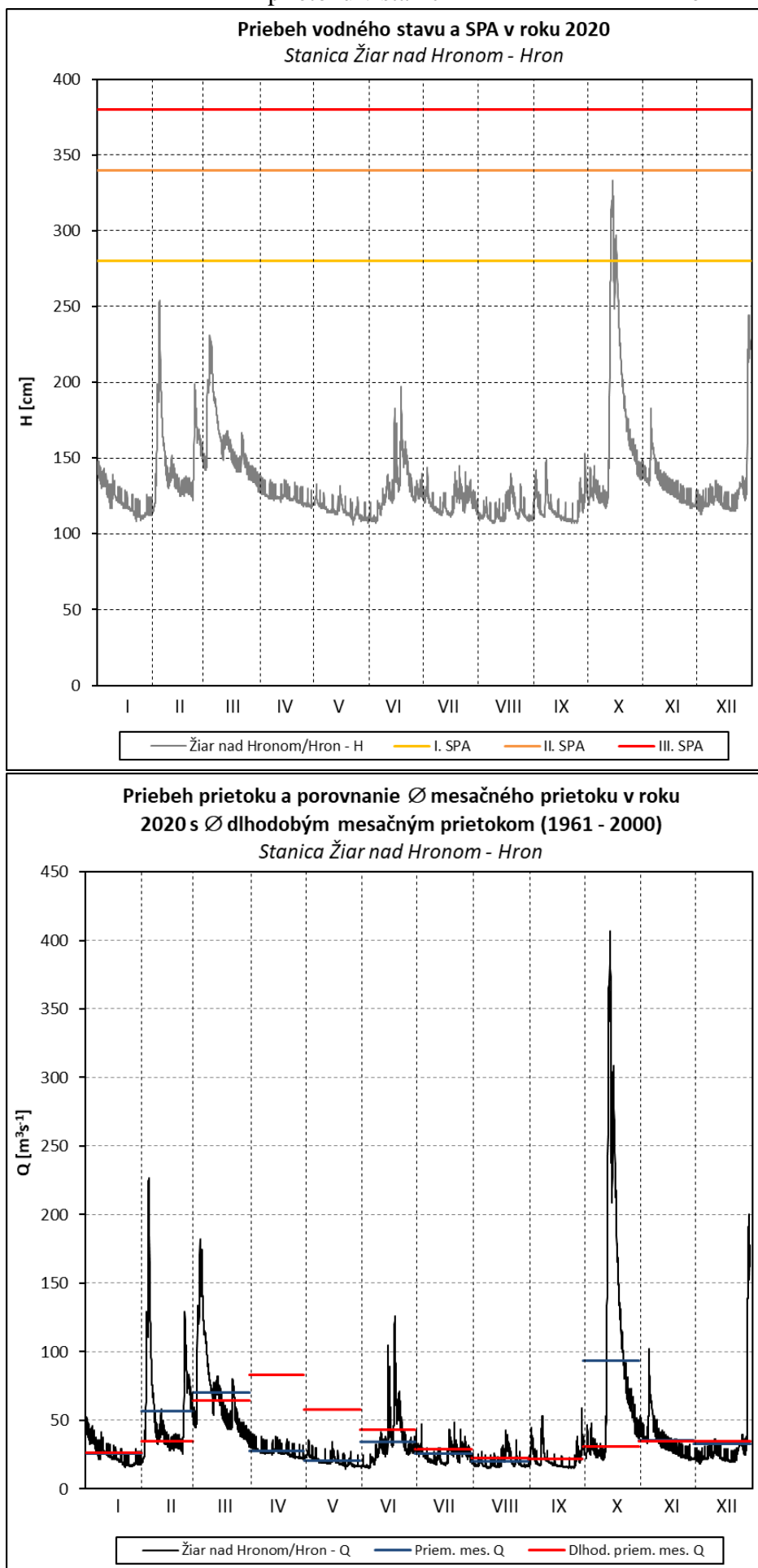
Obr. 35 Priebek vodného stavu a prietoku v stanici Banská Bystrica – Hron



Obr. 36 Priebek vodného stavu a prietoku v stanici Zvolen – Slatina

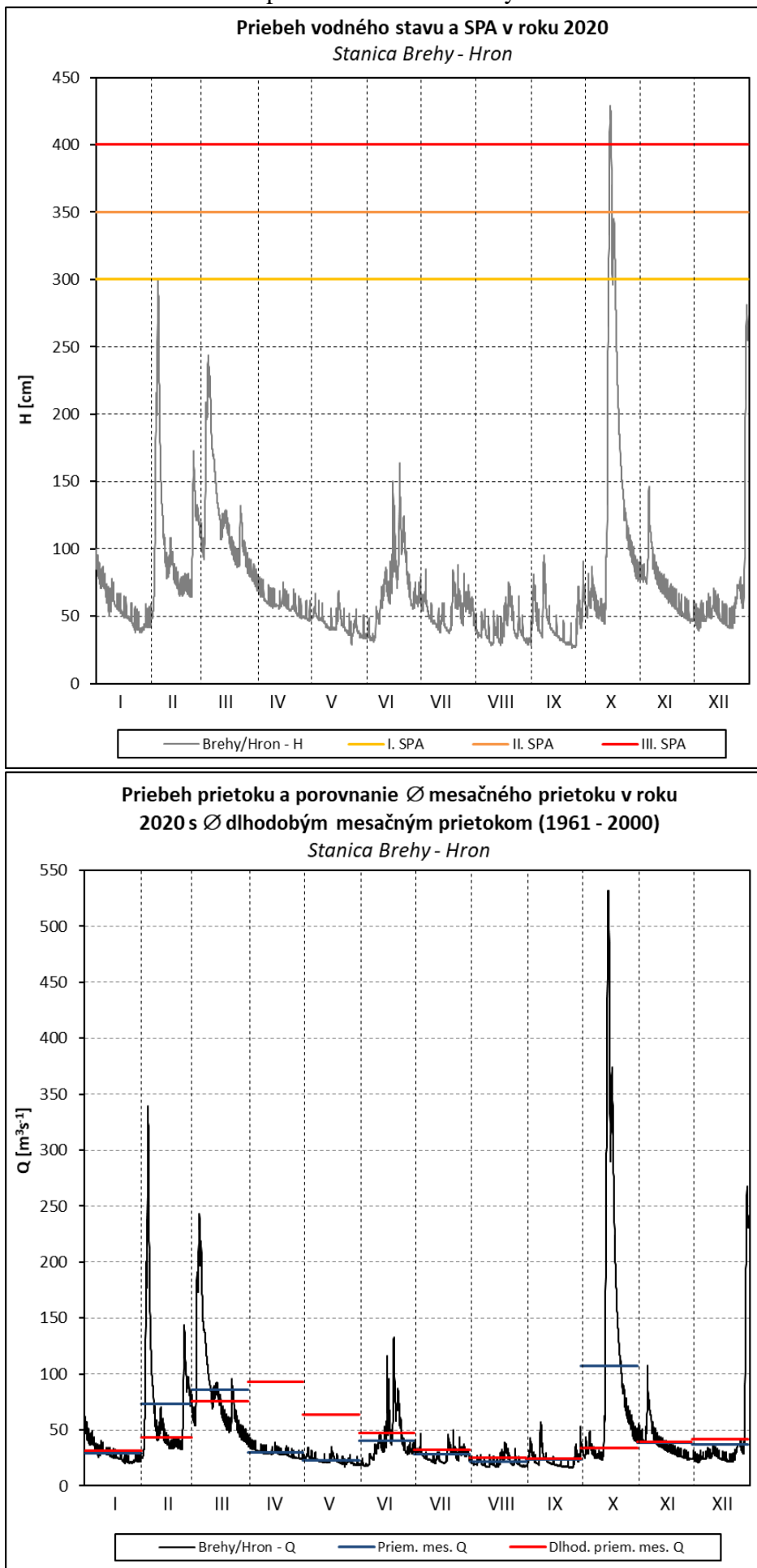


Obr. 37 Priebeg vodného stavu a prietoku v stanici Žiar nad Hronom – Hron

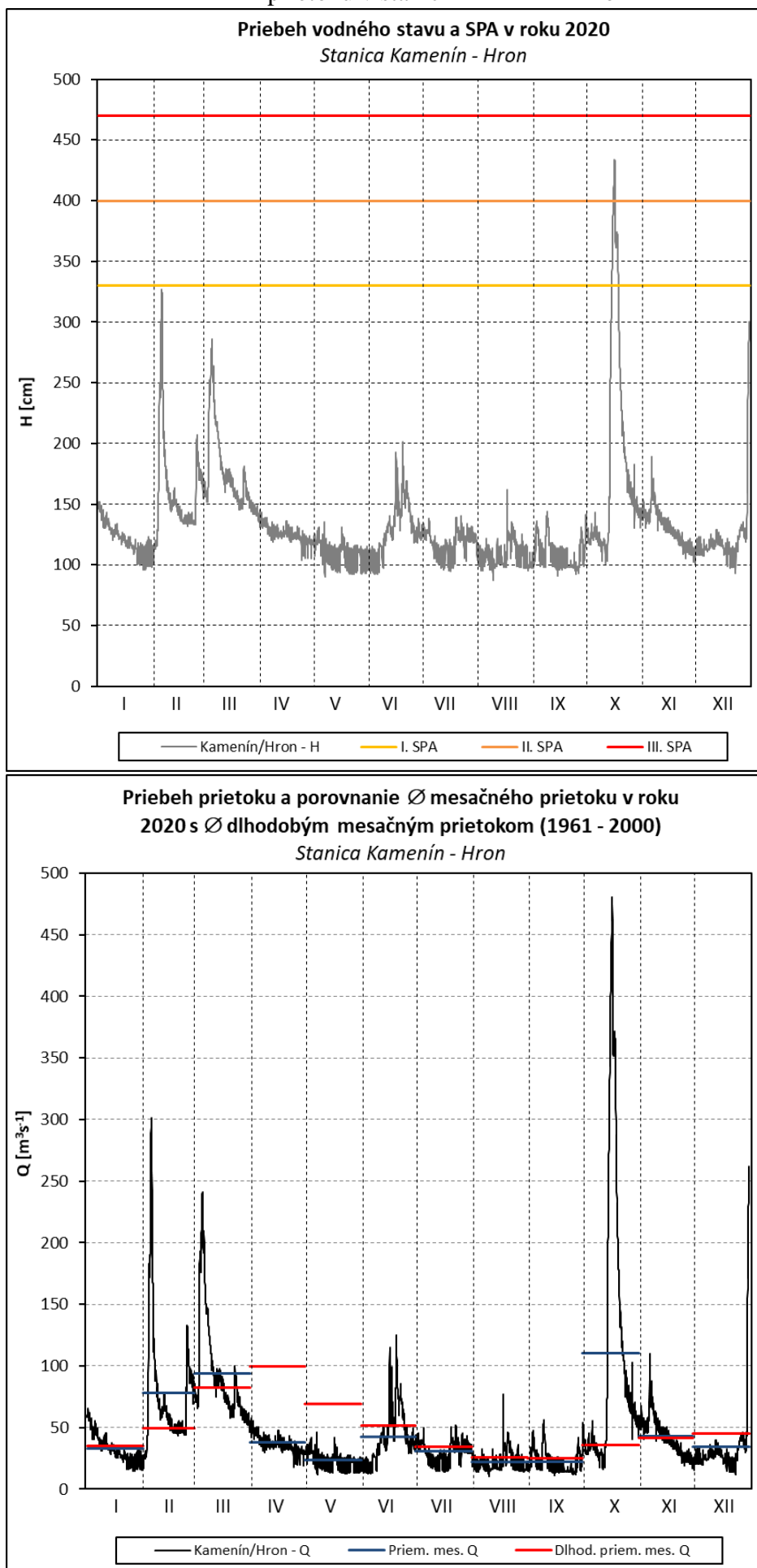




Obr. 38 Priebek vodného stavu a prietoku v stanici Brehy – Hron

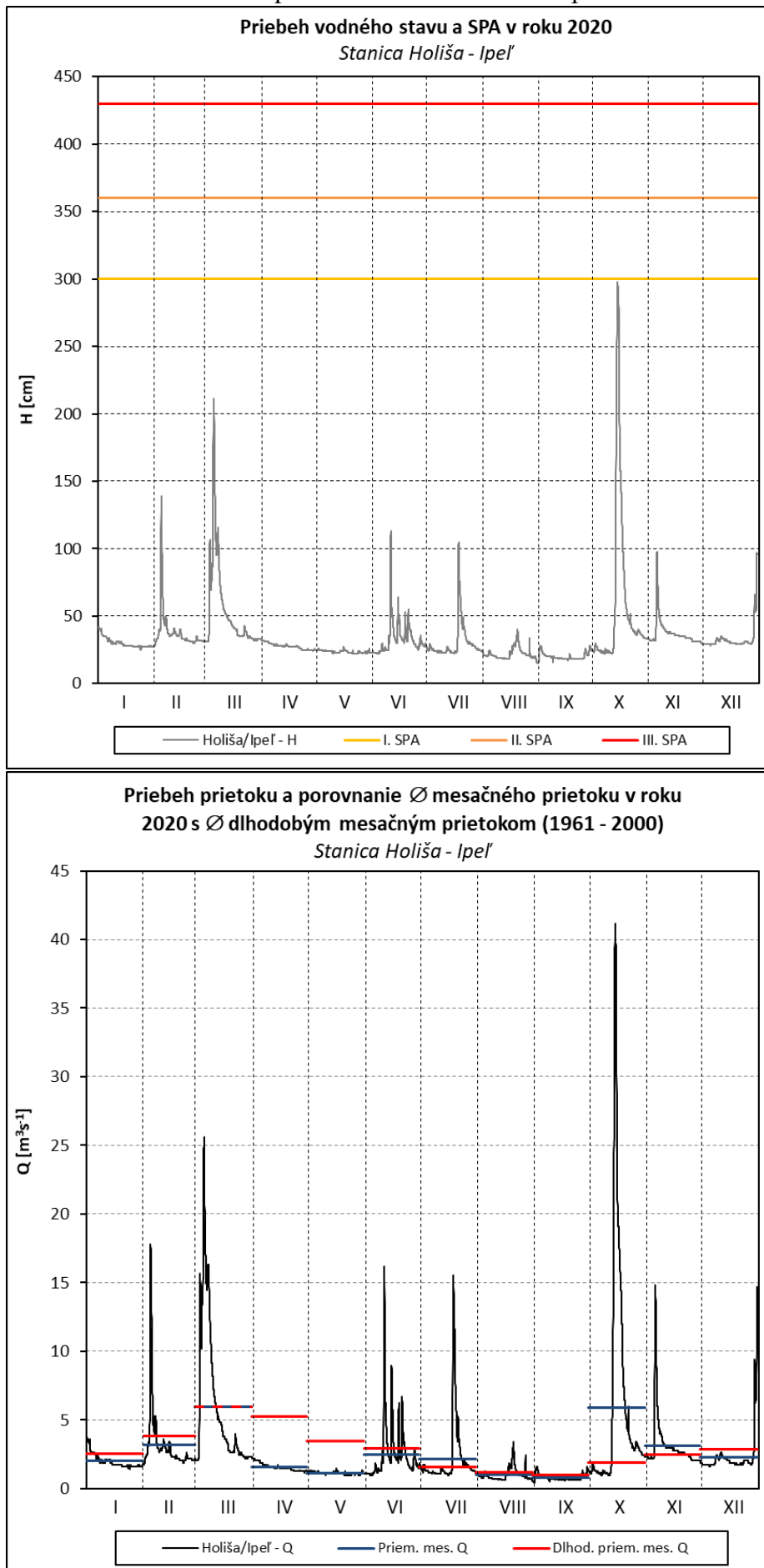


Obr. 39 Priebek vodného stavu a prietoku v stanici Kamenín – Hron

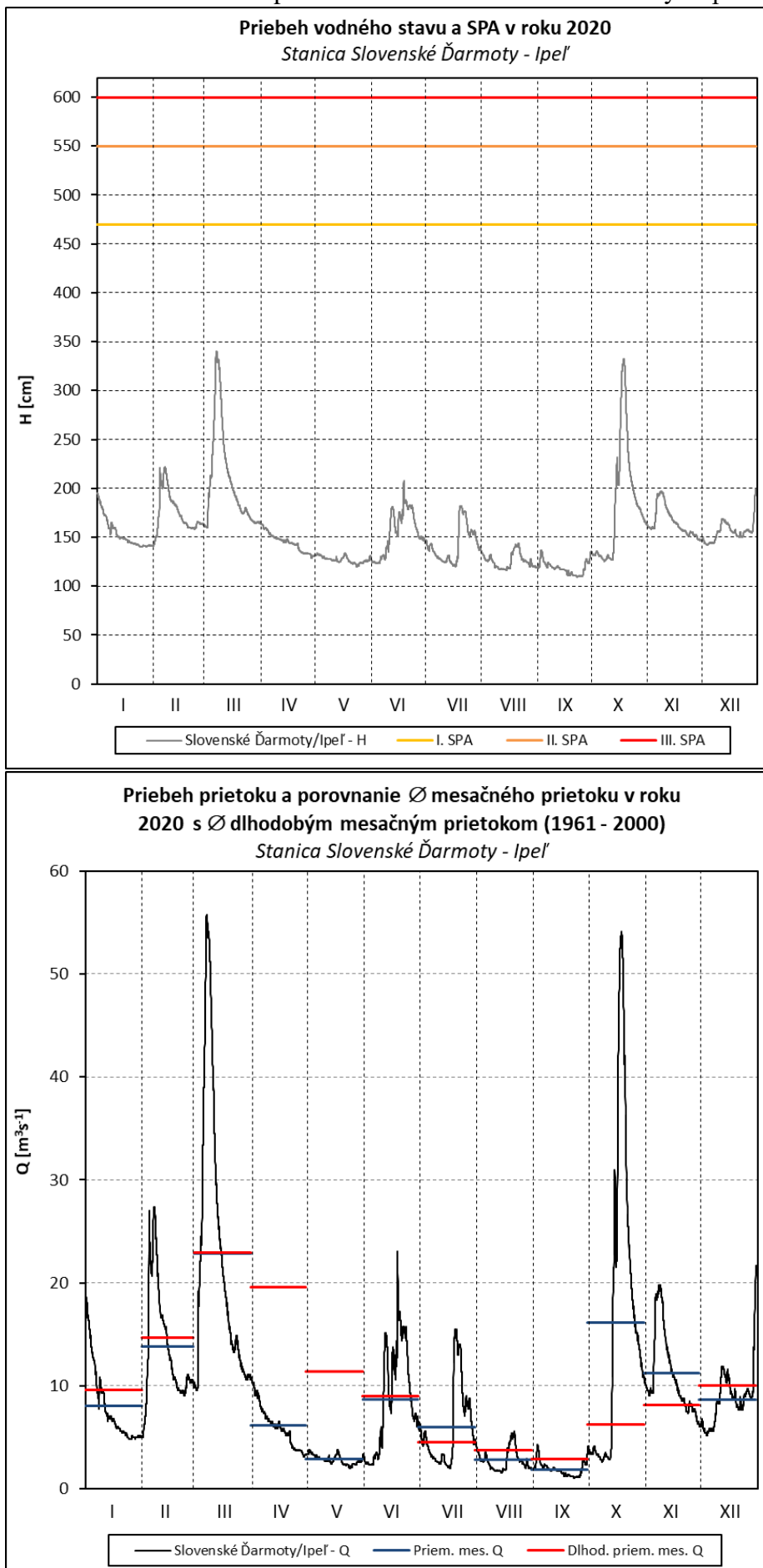


# Povodie Ipľa

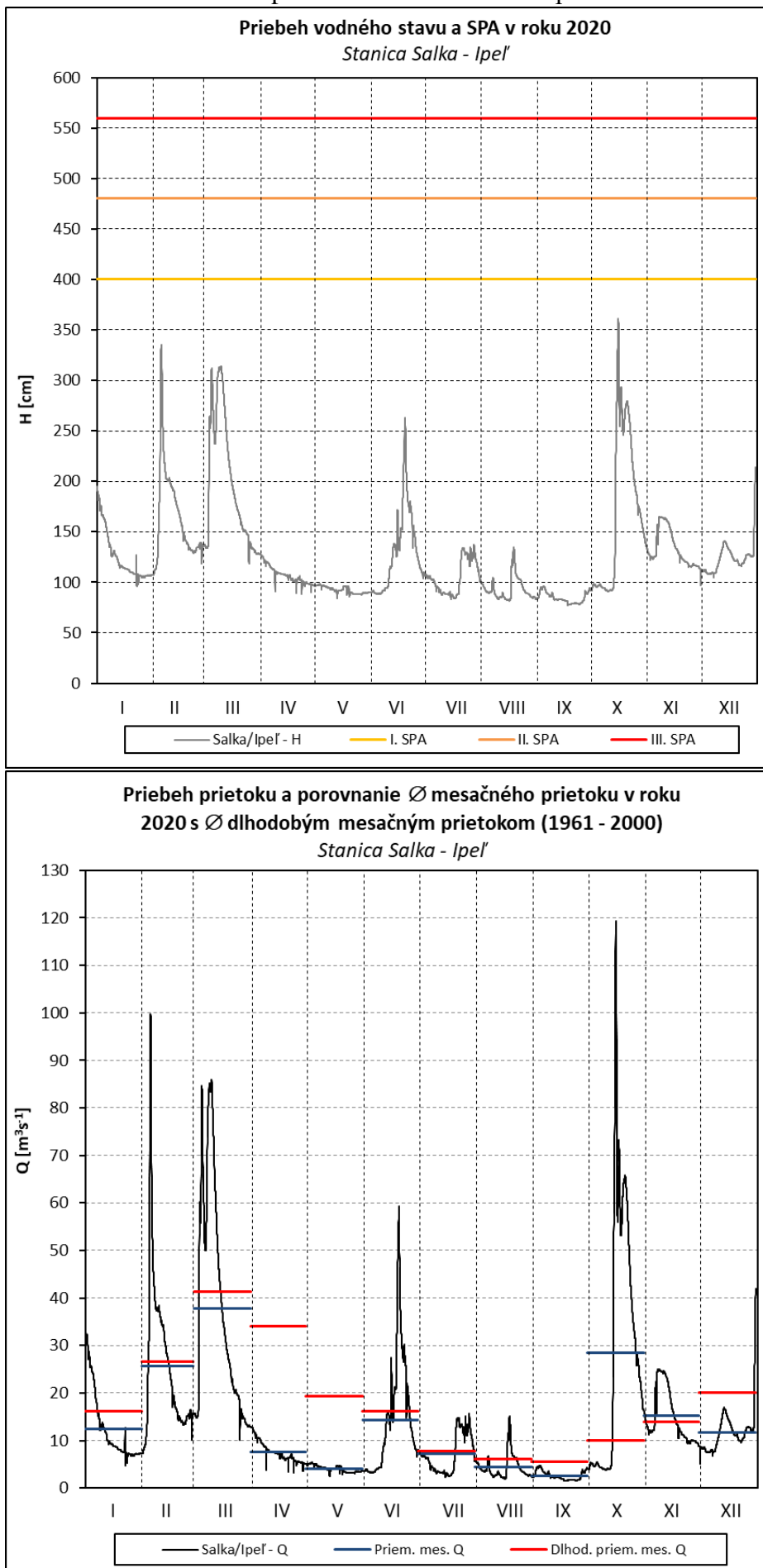
Obr. 40 Priebeh vodného stavu a prietoku v stanici Holiša – Ipeľ



Obr. 41 Priebek vodného stavu a prietoku v stanici Slovenské Ďarmoty – Ipeľ

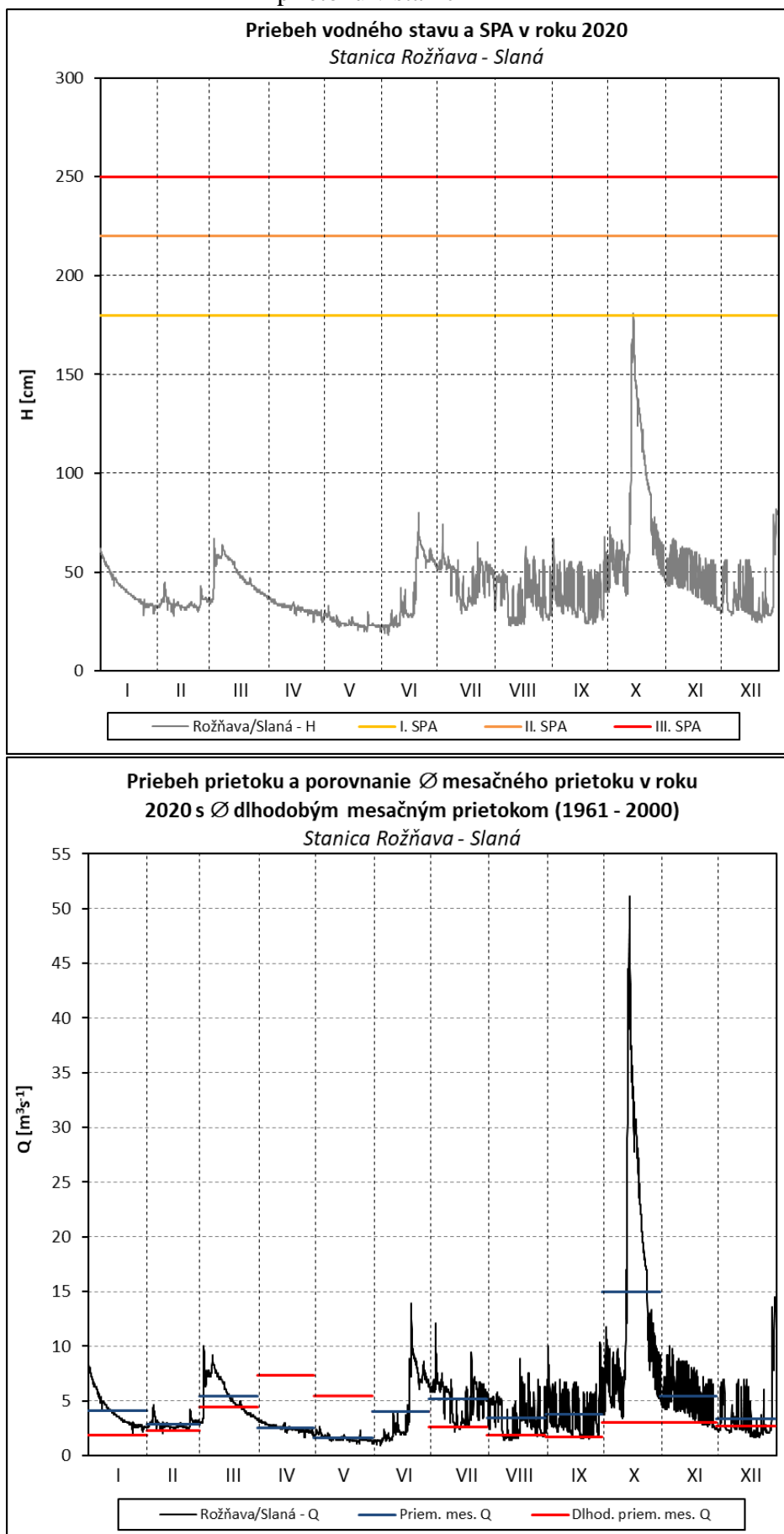


Obr. 42 Priebek vodného stavu a prietoku v stanici Salka – Ipeľ

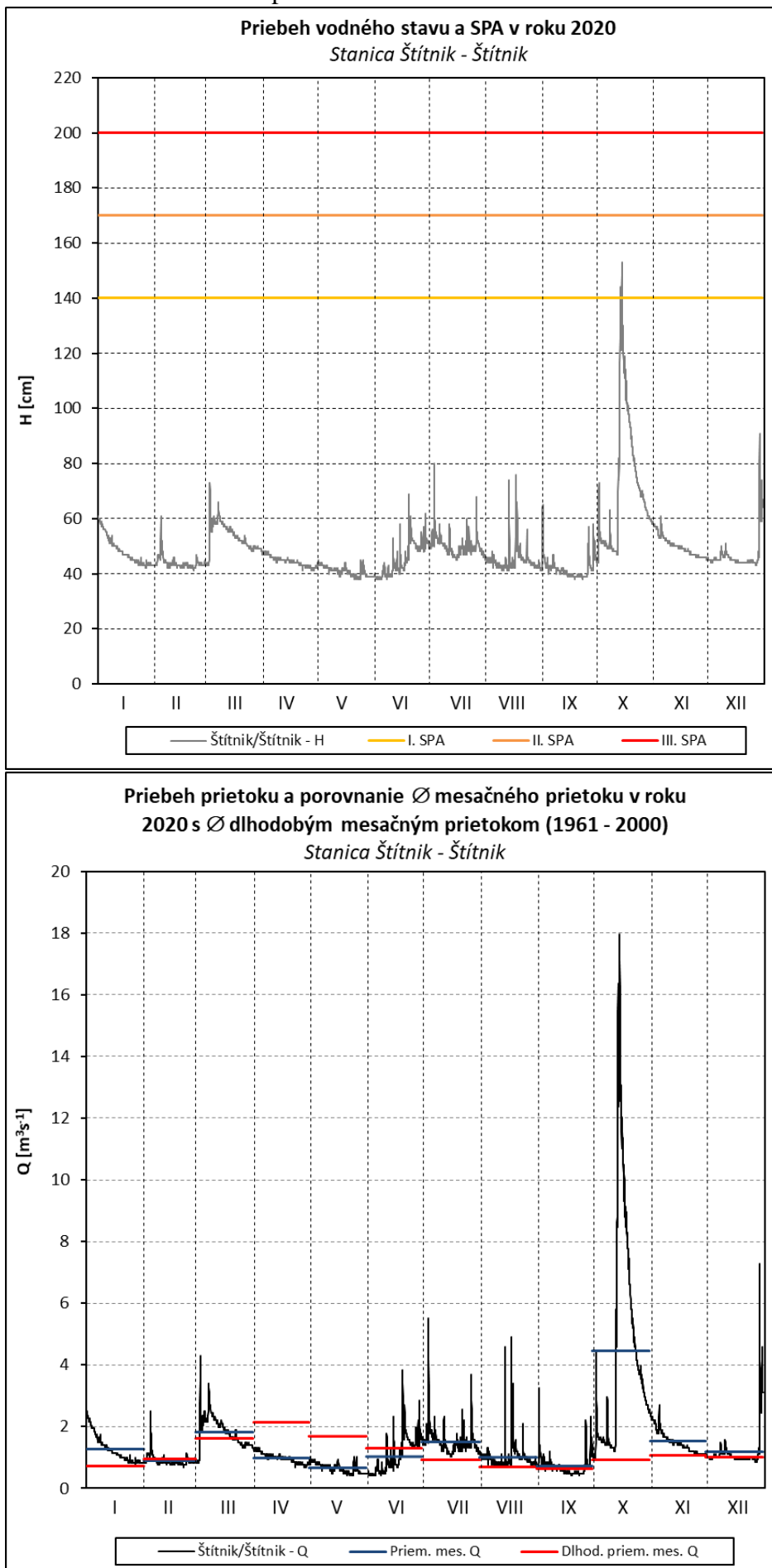


# Povodie Slanej

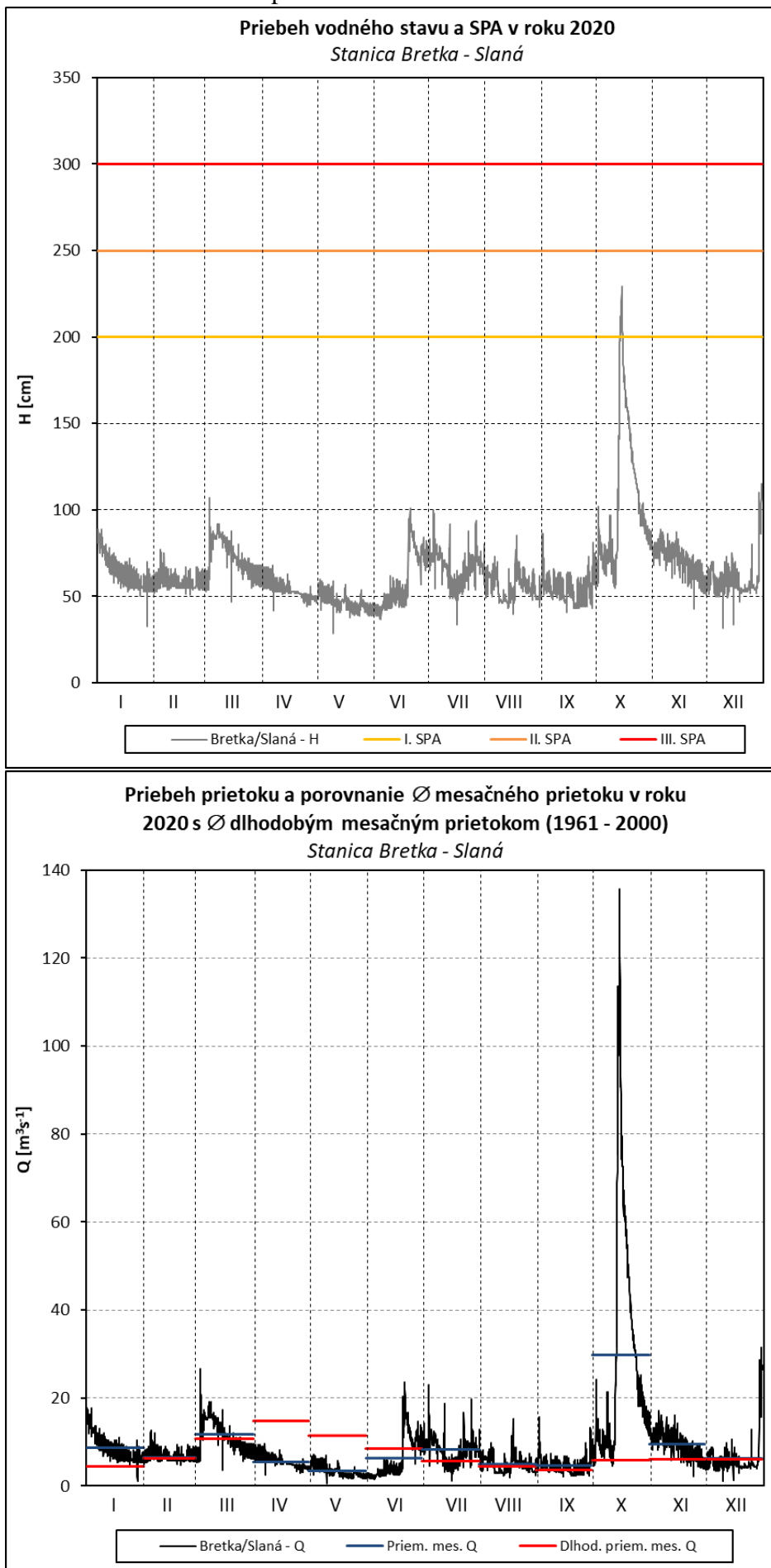
Obr. 43 Priebek vodného stavu a prietoku v stanici Rožňava – Slaná



Obr. 44 Priebeg vodného stavu a prietoku v stanici Štítник – Štítник

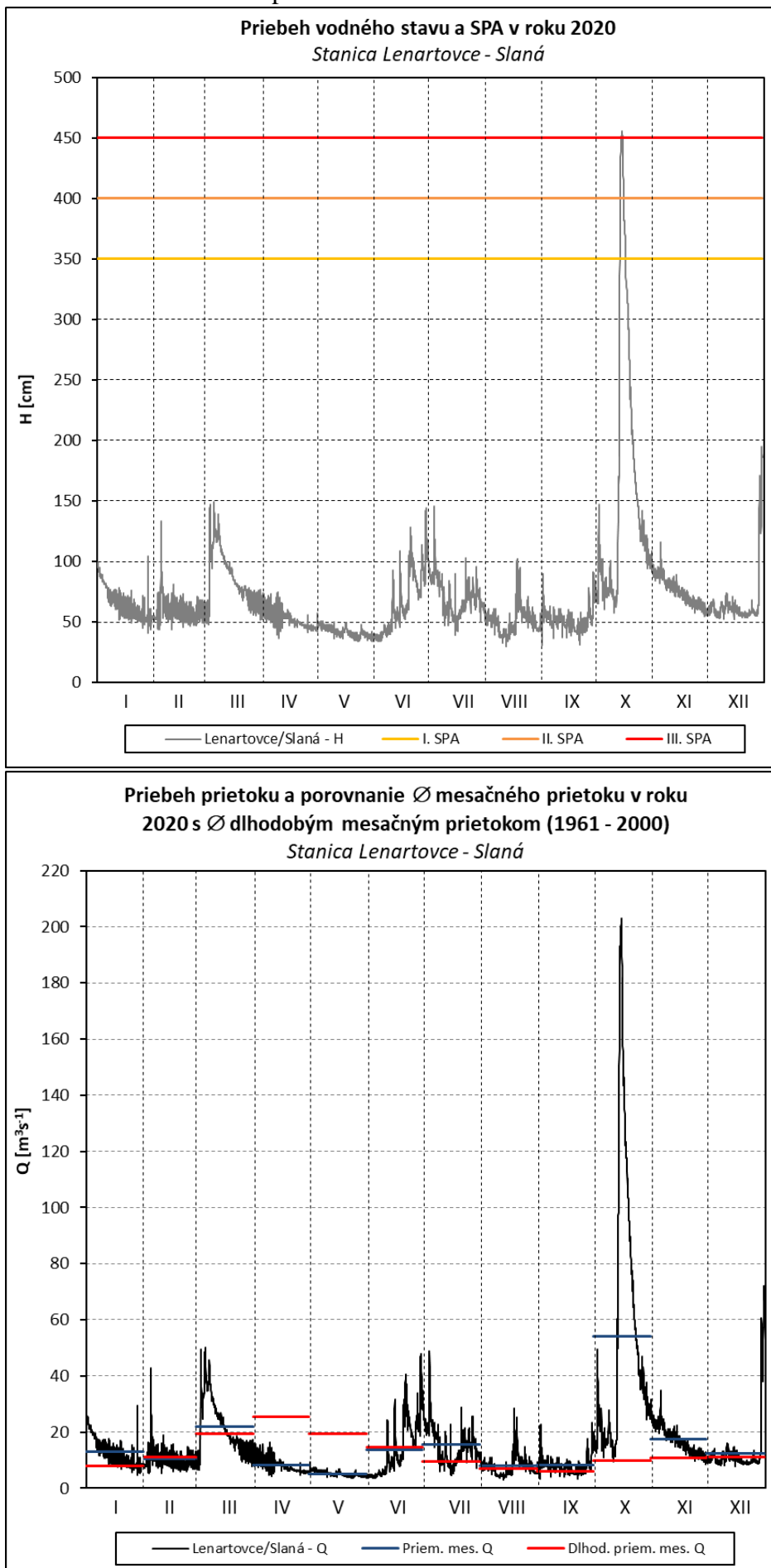


Obr. 45 Priebek vodného stavu a prietoku v stanici Bretka – Slaná

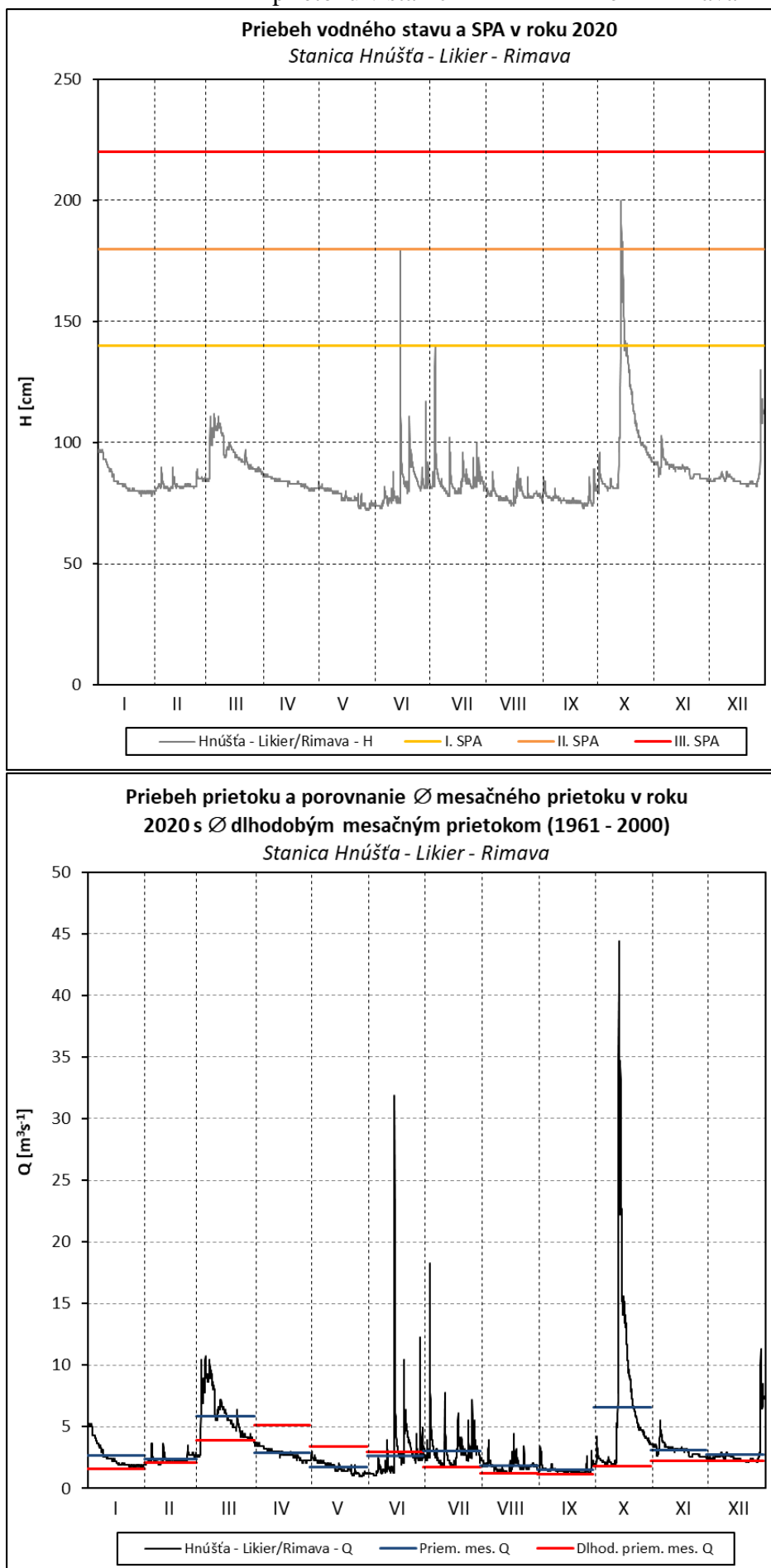




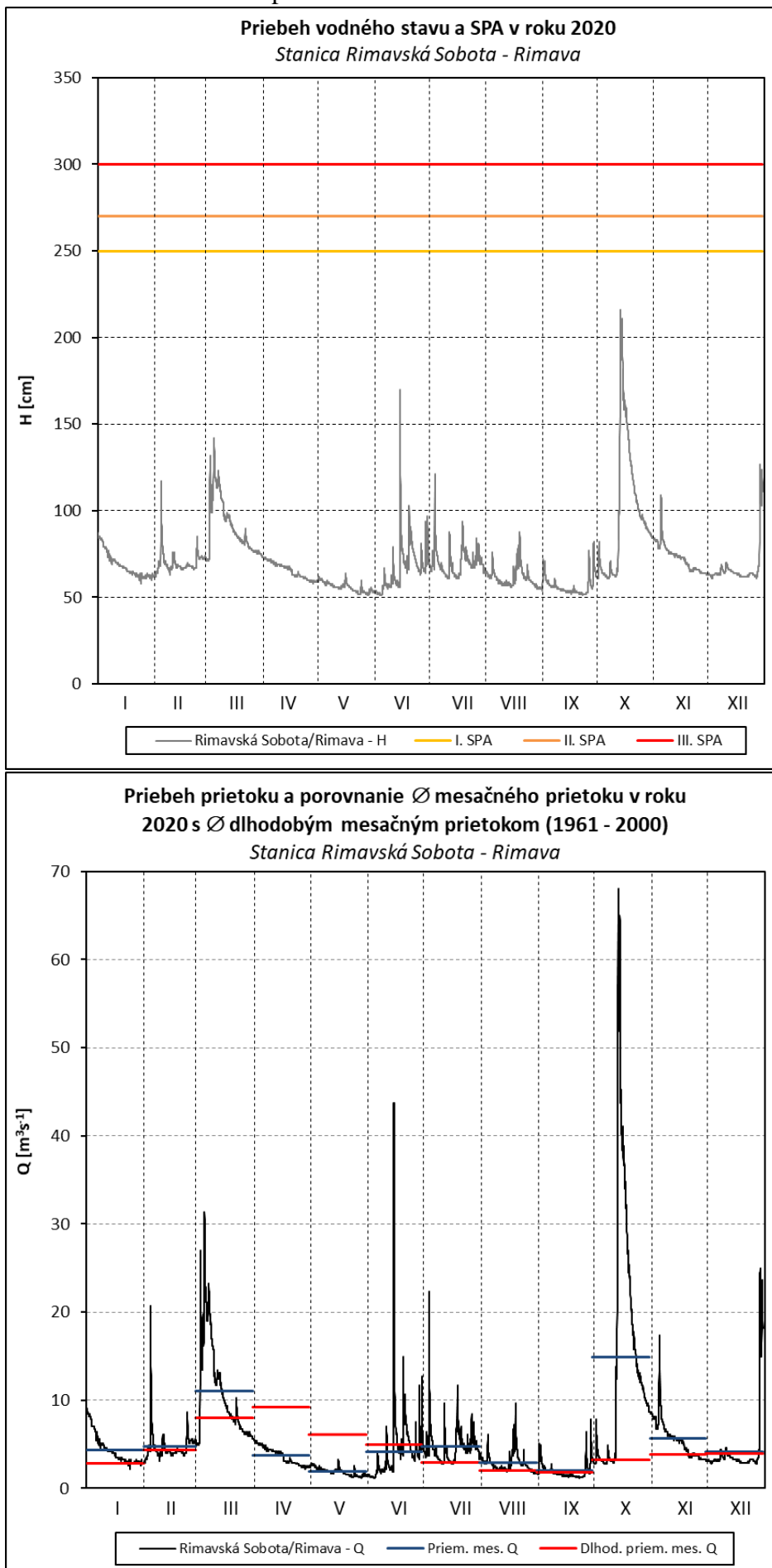
Obr. 46 Priebek vodného stavu a prietoku v stanici Lenartovce – Slaná



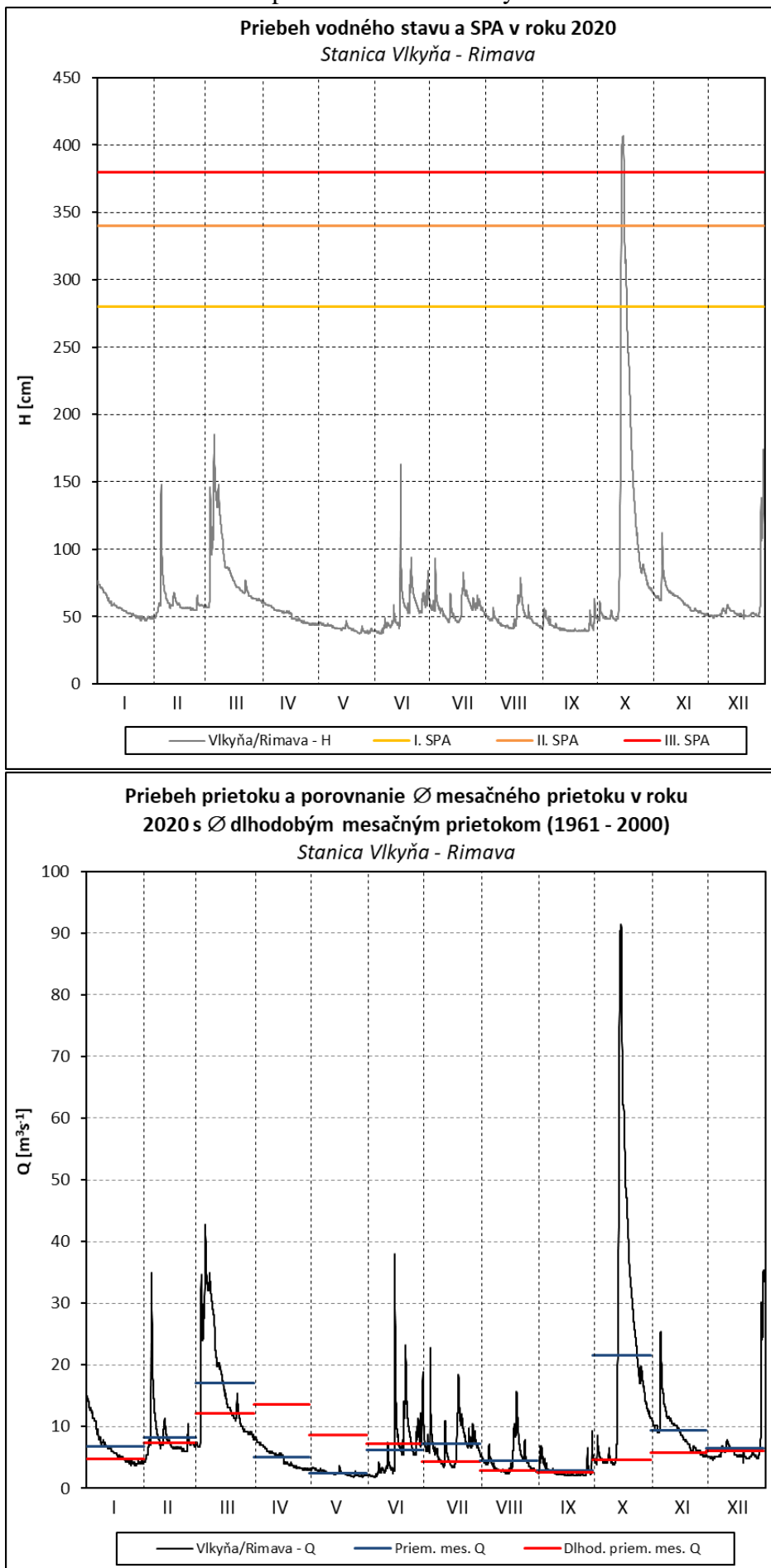
Obr. 47 Priebek vodného stavu a prietoku v stanici Hnúšťa - Likier – Rimava



Obr. 48 Priebek vodného stavu a prietoku v stanici Rimavská Sobota – Rimava

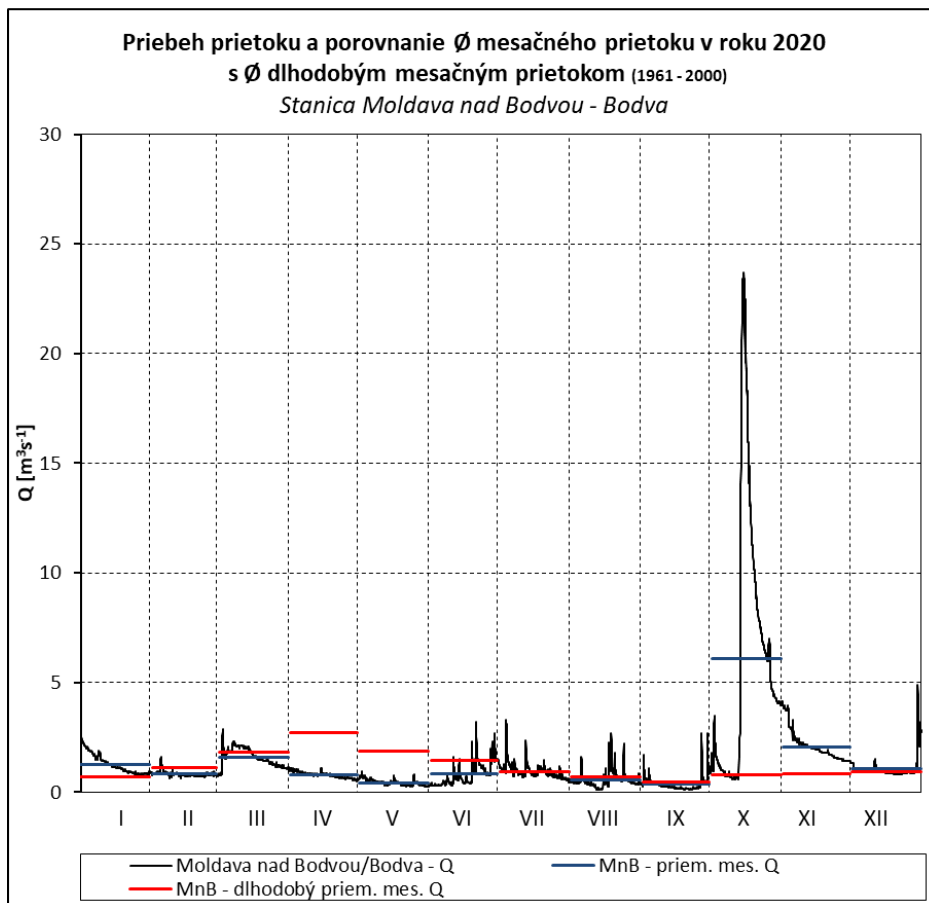
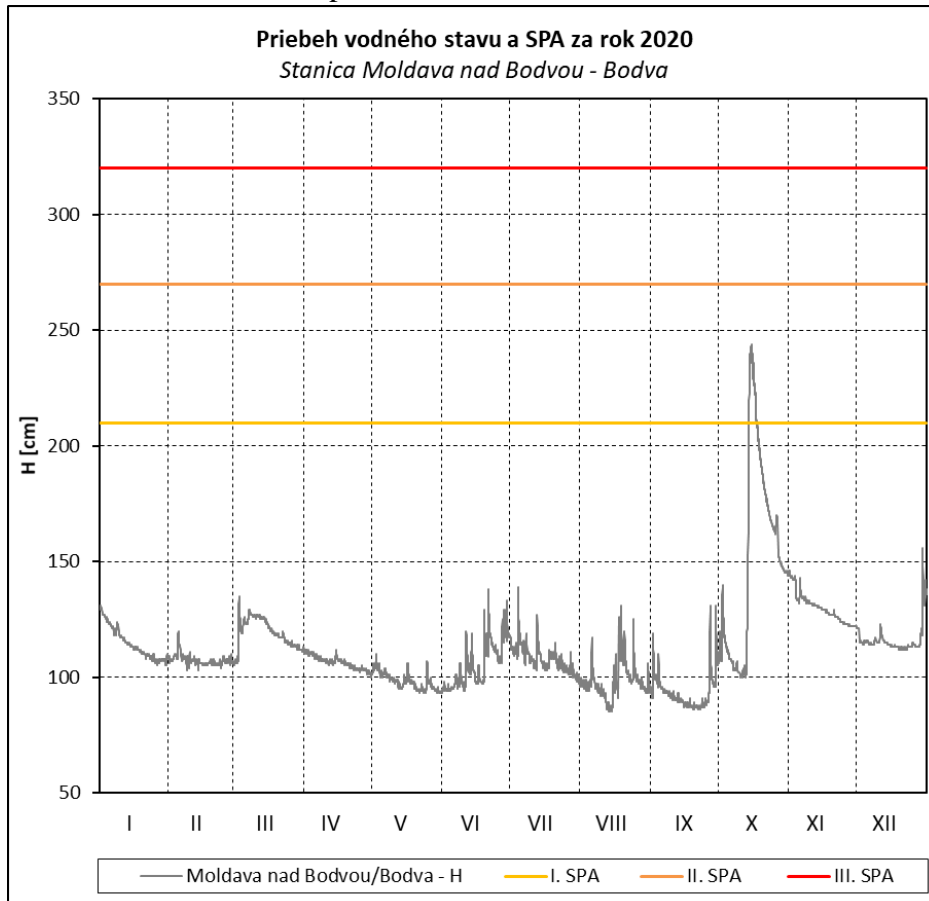


Obr. 49 Priebek vodného stavu a prietoku v stanici Vlkyňa – Rimava

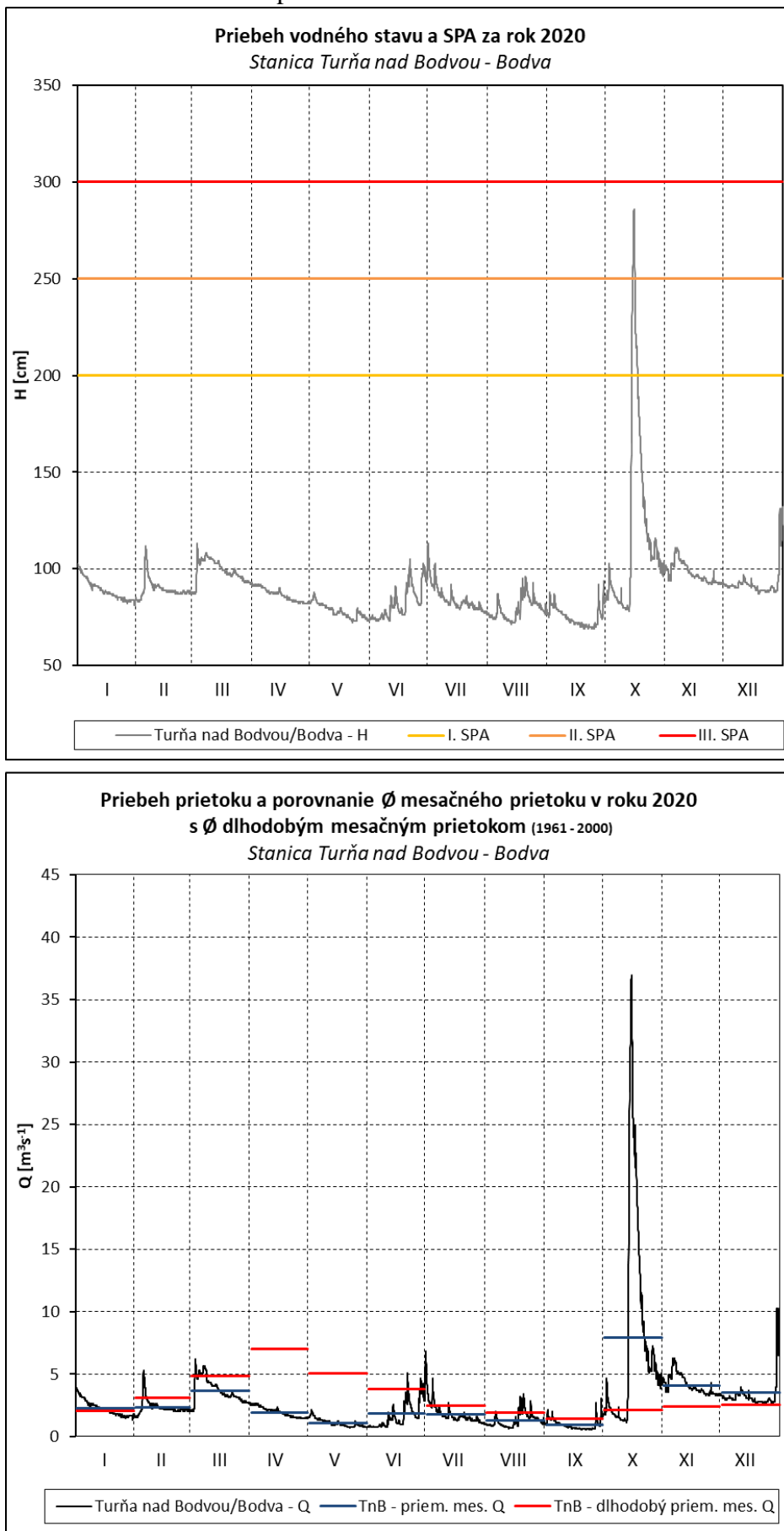


# Povodie Bodvy

Obr. 50 Priebeh vodného stavu a prietoku v stanici Moldava nad Bodvou - Bodva

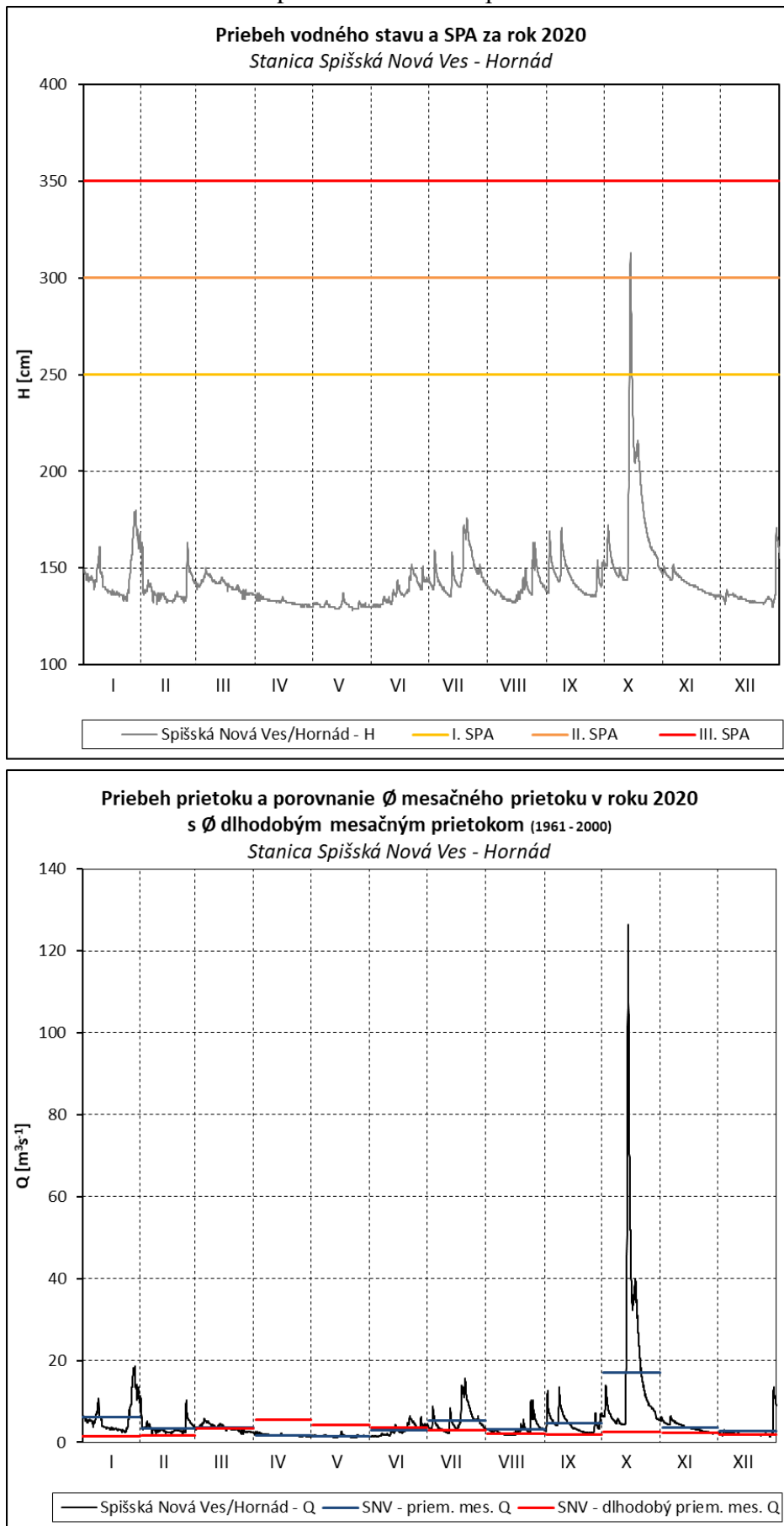


Obr. 51 Priebeg vodného stavu a prietoku v stanici Turňa nad Bodvou – Bodva

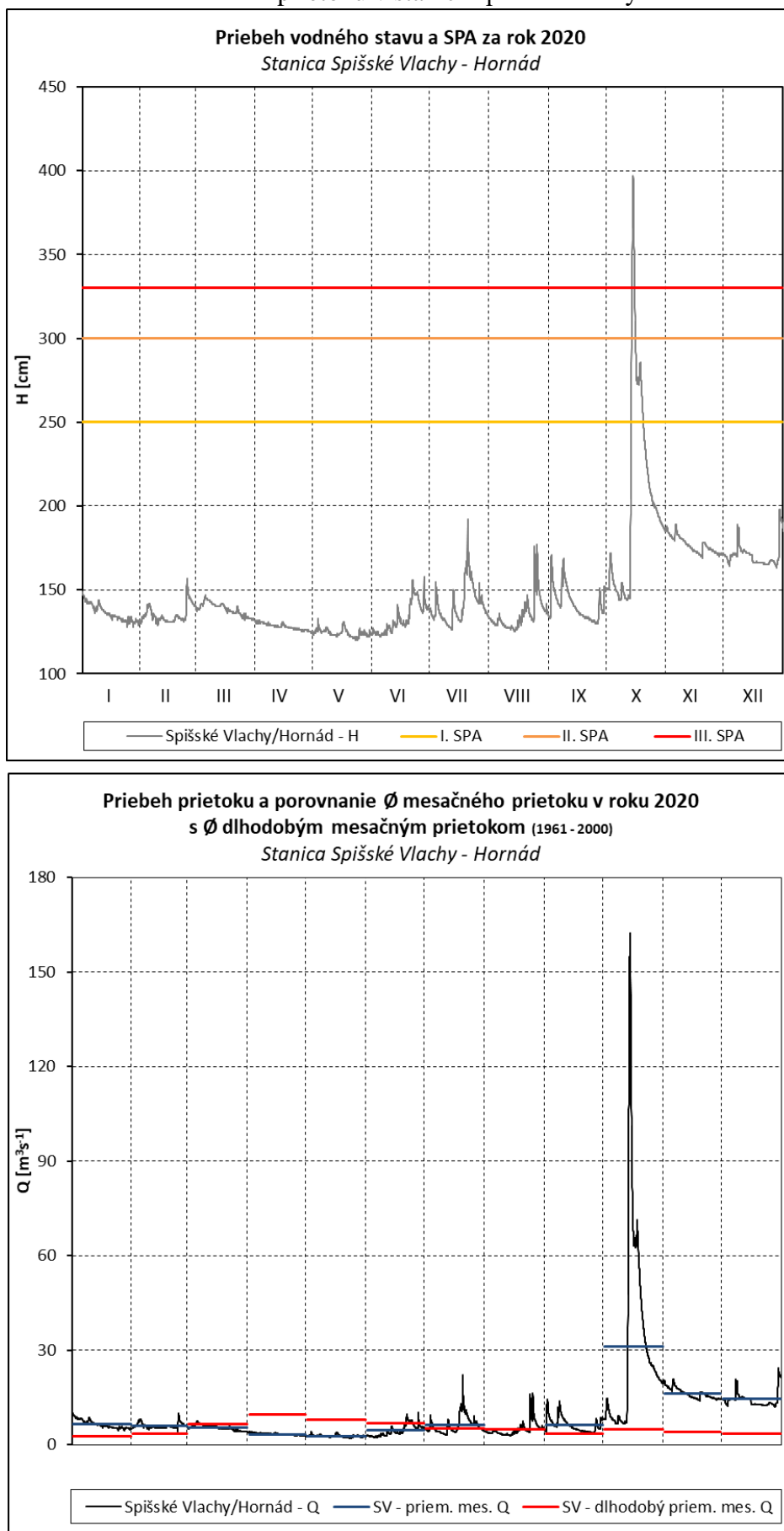


# Povodie Hornádu

Obr. 52 Priebeg vodného stavu a prietoku v stanici Spišská Nová Ves - Hornád

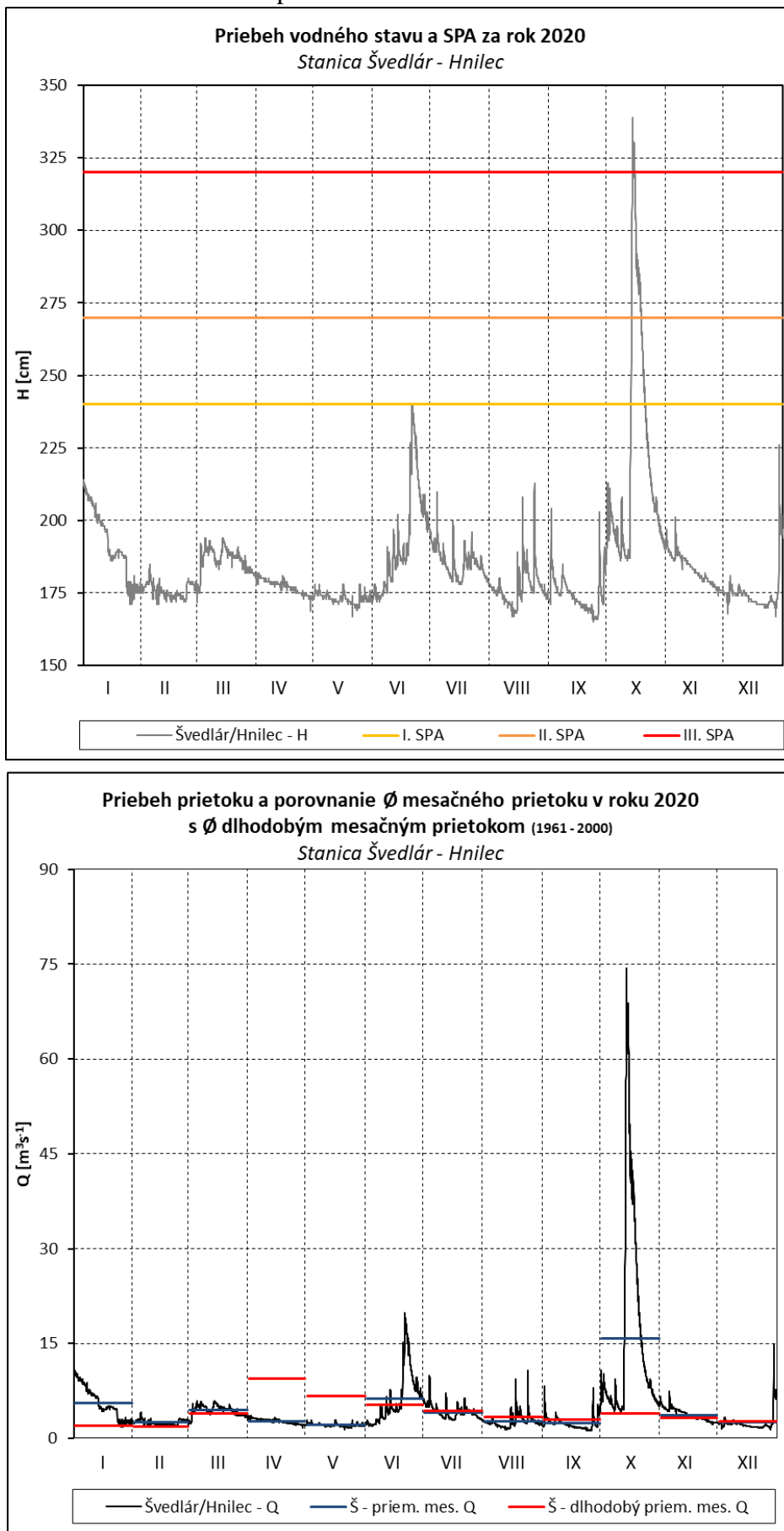


Obr. 53 Priebeg vodného stavu a prietoku v stanici Spišské Vlachy - Hornád

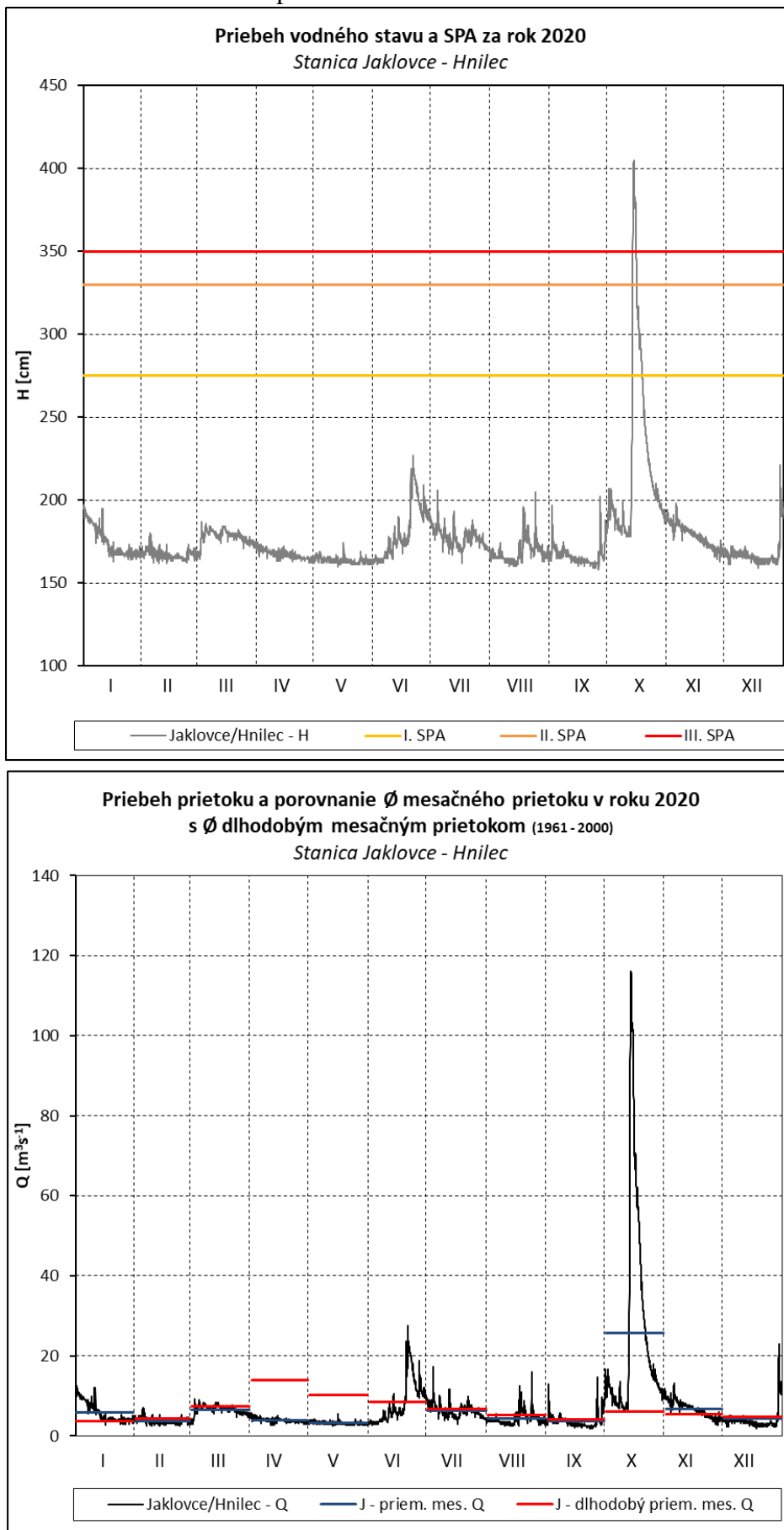




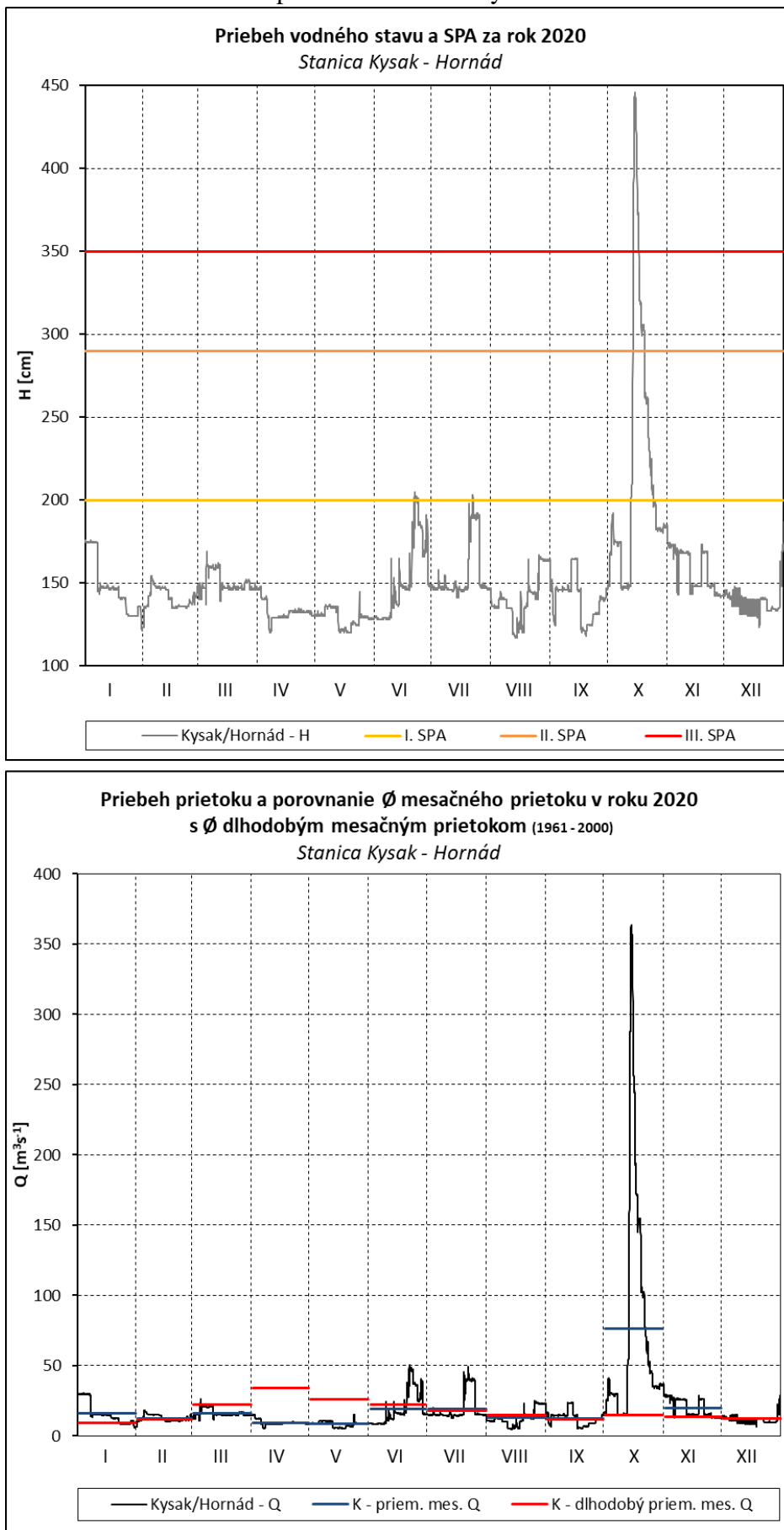
Obr. 54 Priebeg vodného stavu a prietoku v stanici Švedlár - Hnilec



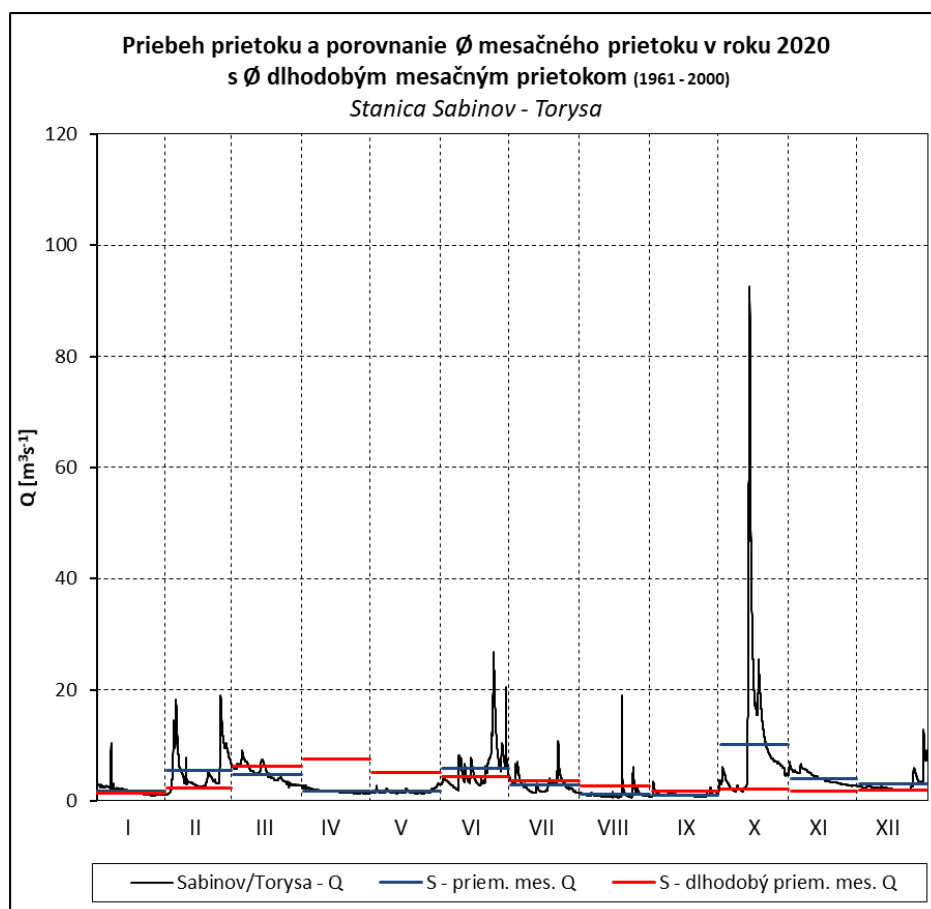
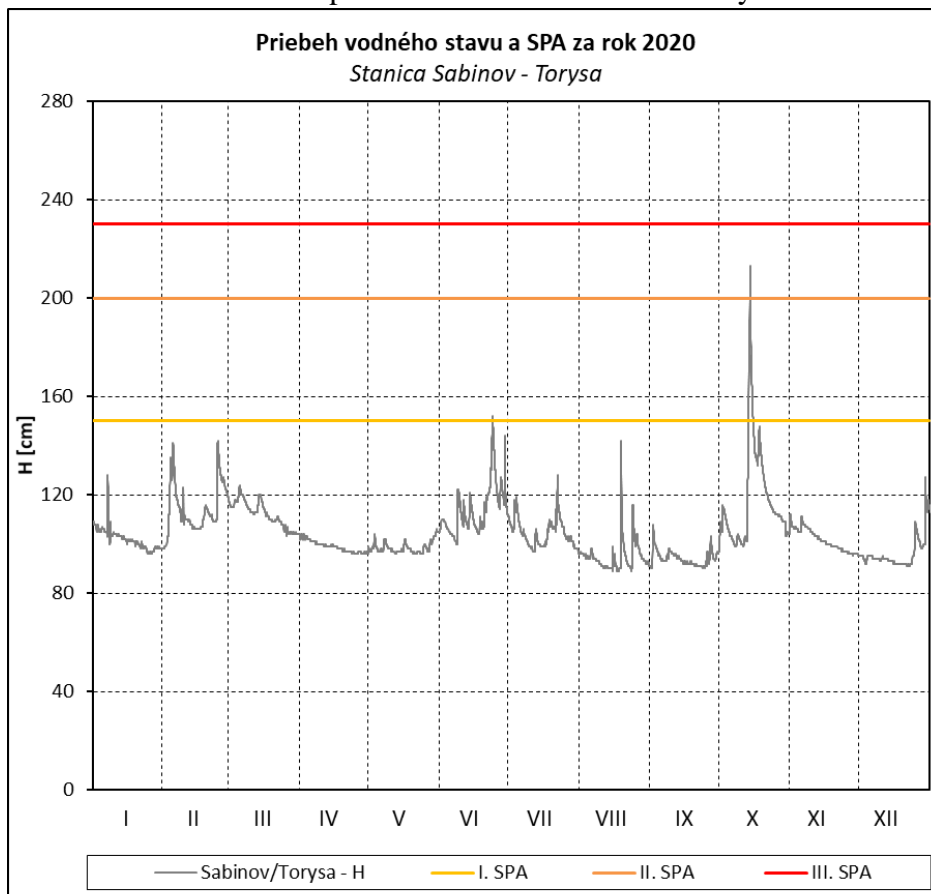
Obr. 55 Priebek vodného stavu a prietoku v stanici Jaklovce - Hnilec



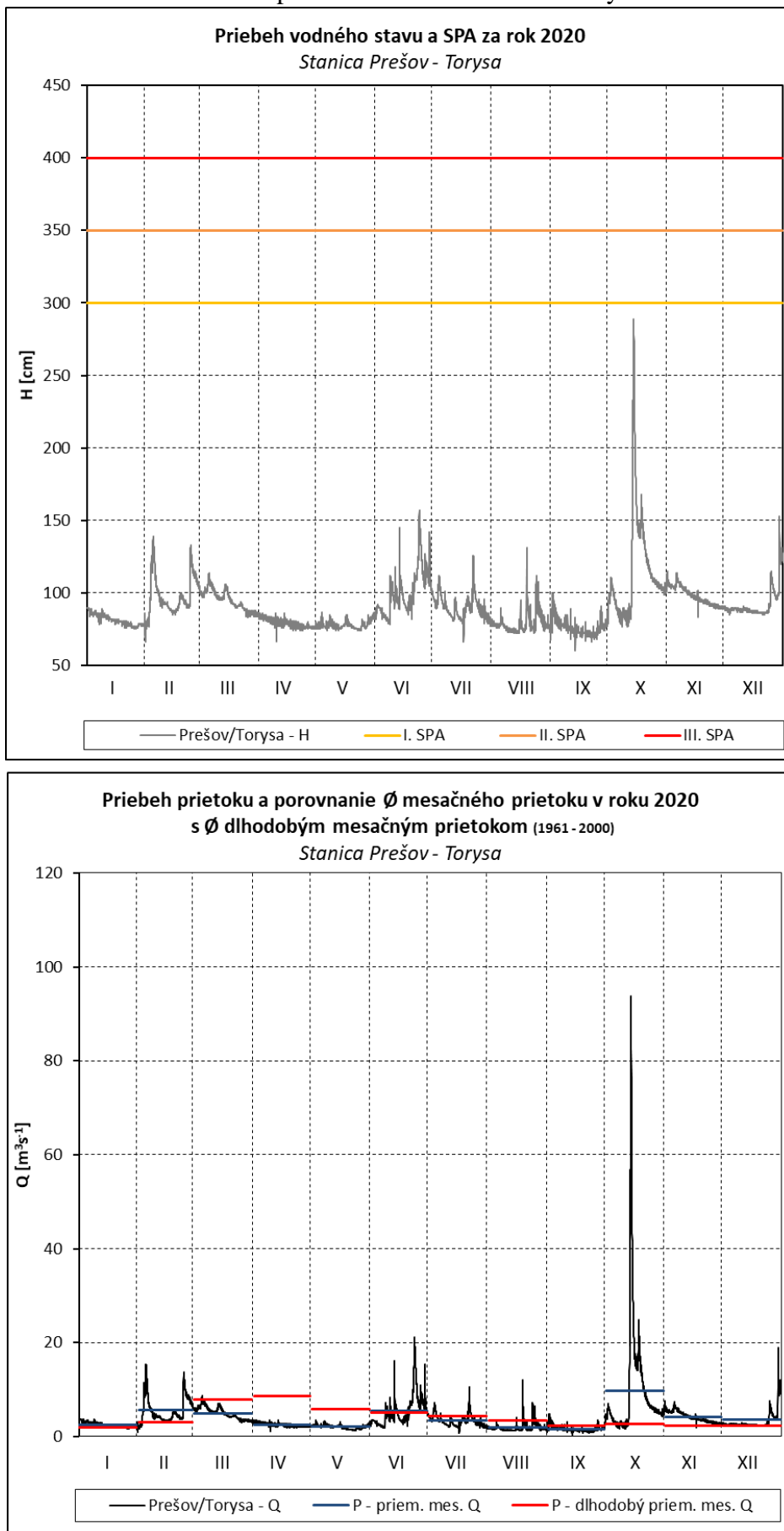
Obr. 56 Priebek vodného stavu a prietoku v stanici Kysak - Hornád



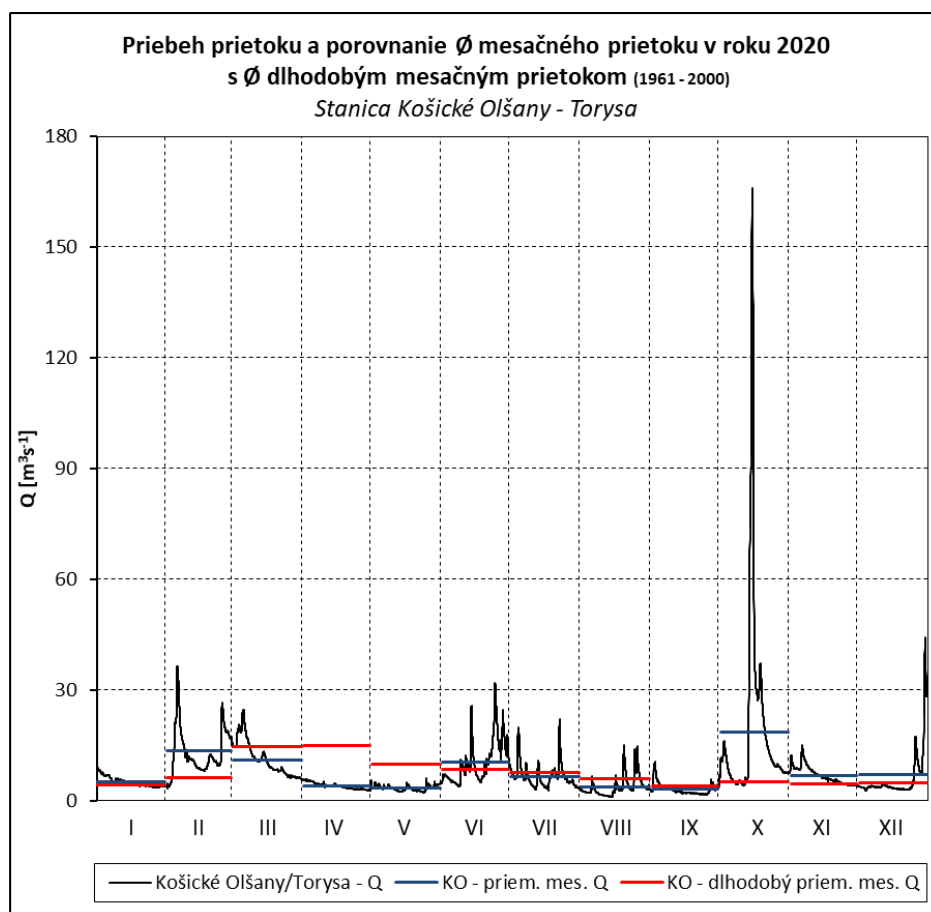
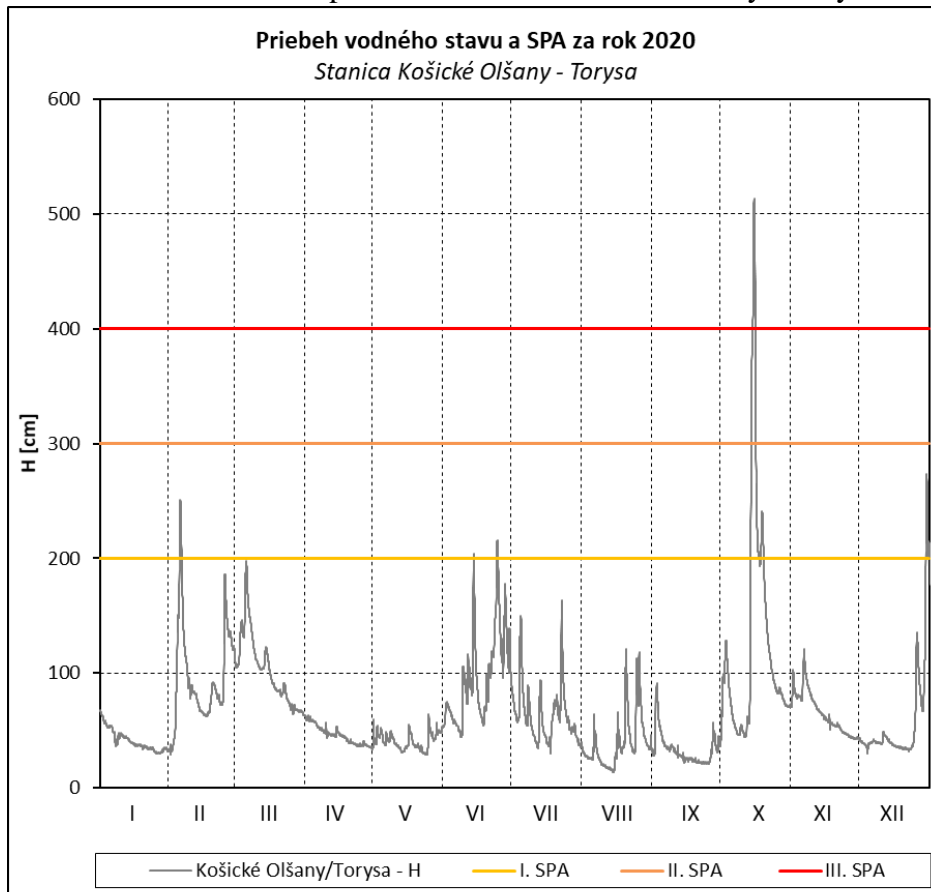
Obr. 57 Priebeg vodného stavu a prietoku v stanici Sabinov - Torysa



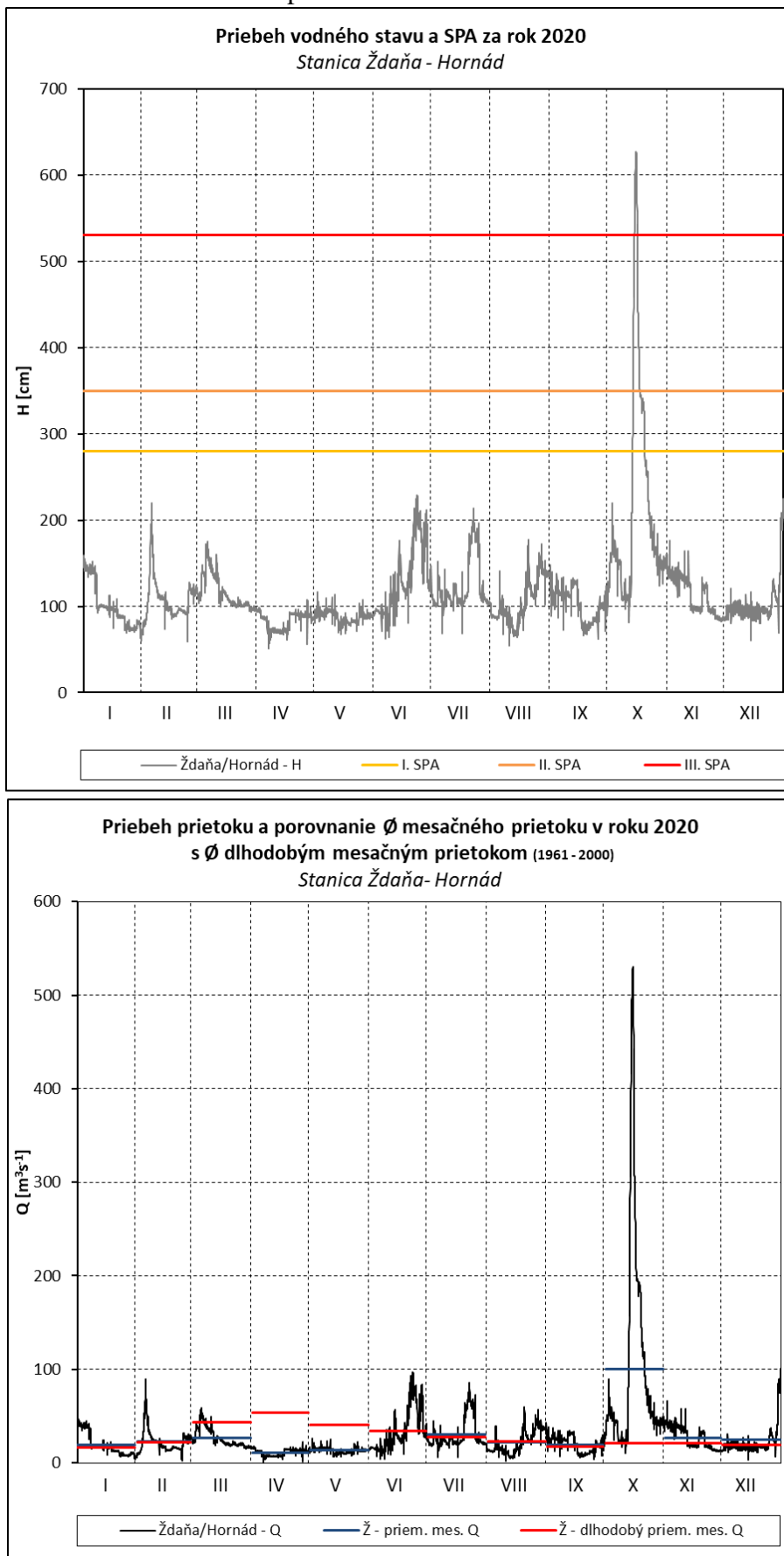
Obr. 58 Priebeg vodného stavu a prietoku v stanici Prešov - Torysa



Obr. 59 Priebeg vodného stavu a prietoku v stanici Košické Olšany - Torysa

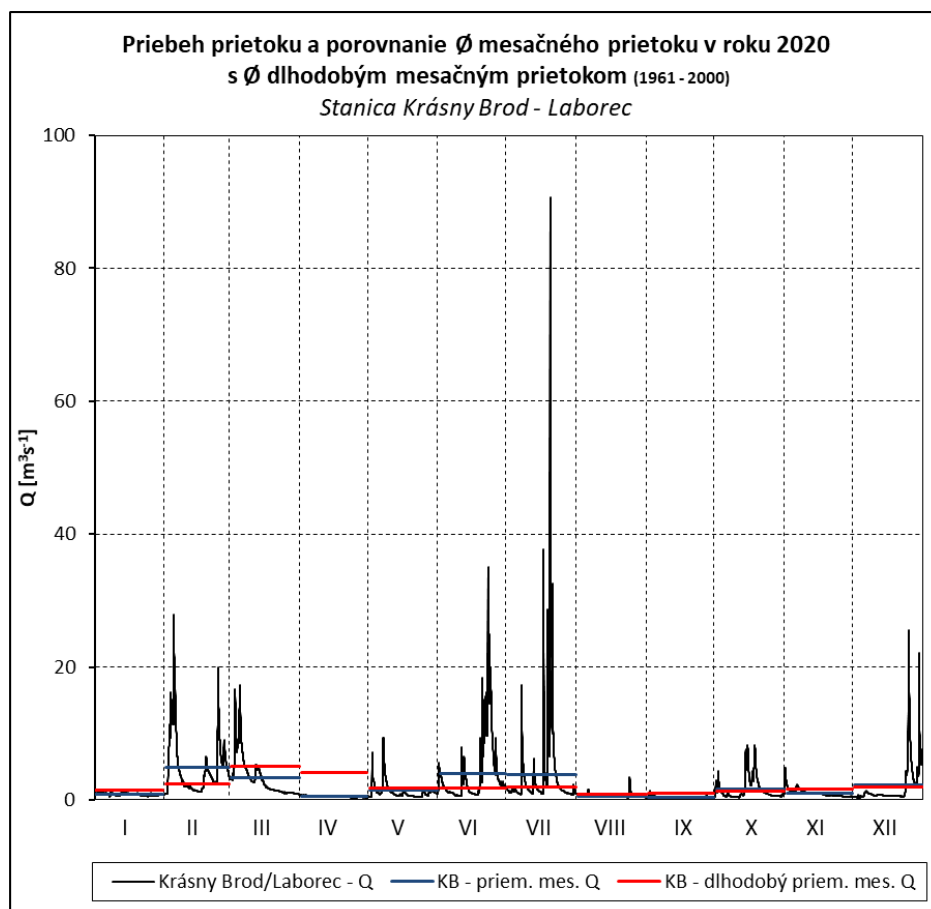
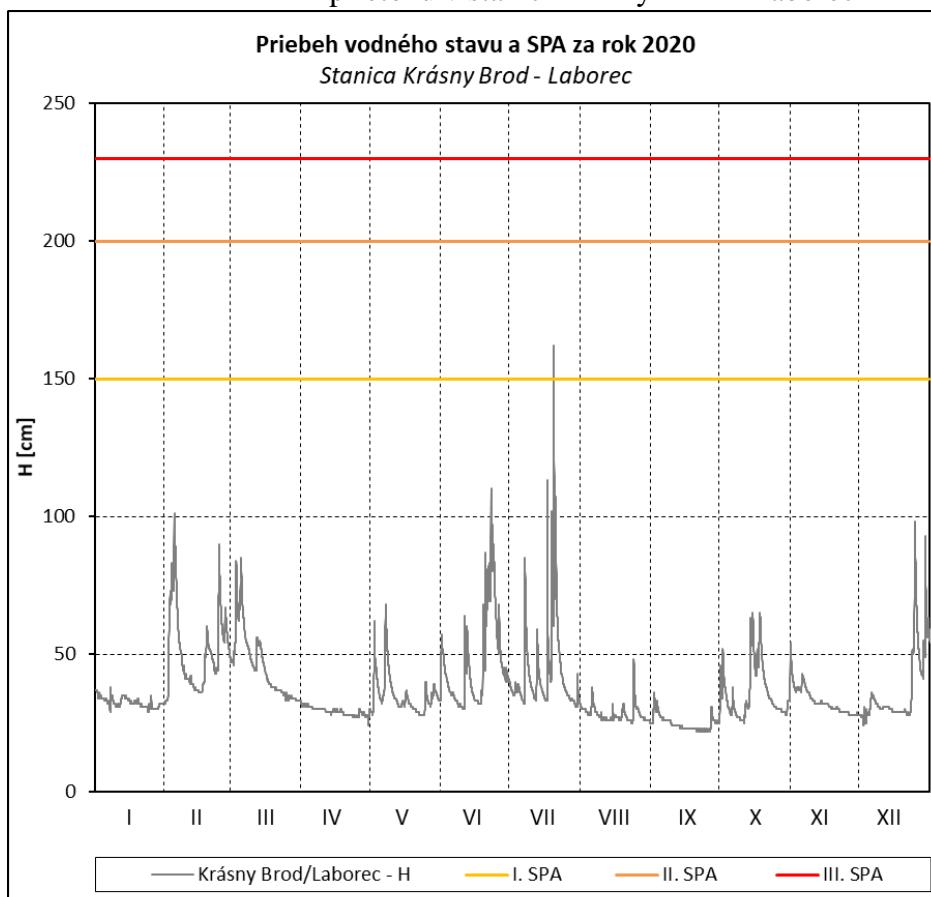


Obr. 60 Priebek vodného stavu a prietoku v stanici Ždaňa - Hornád



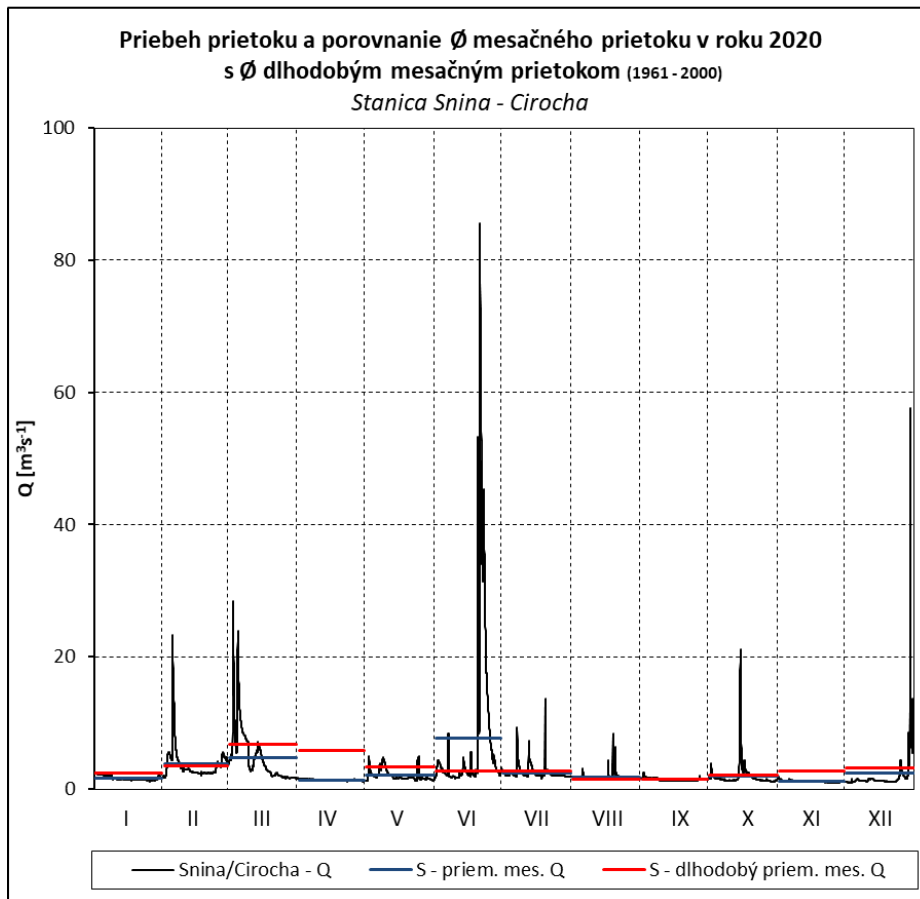
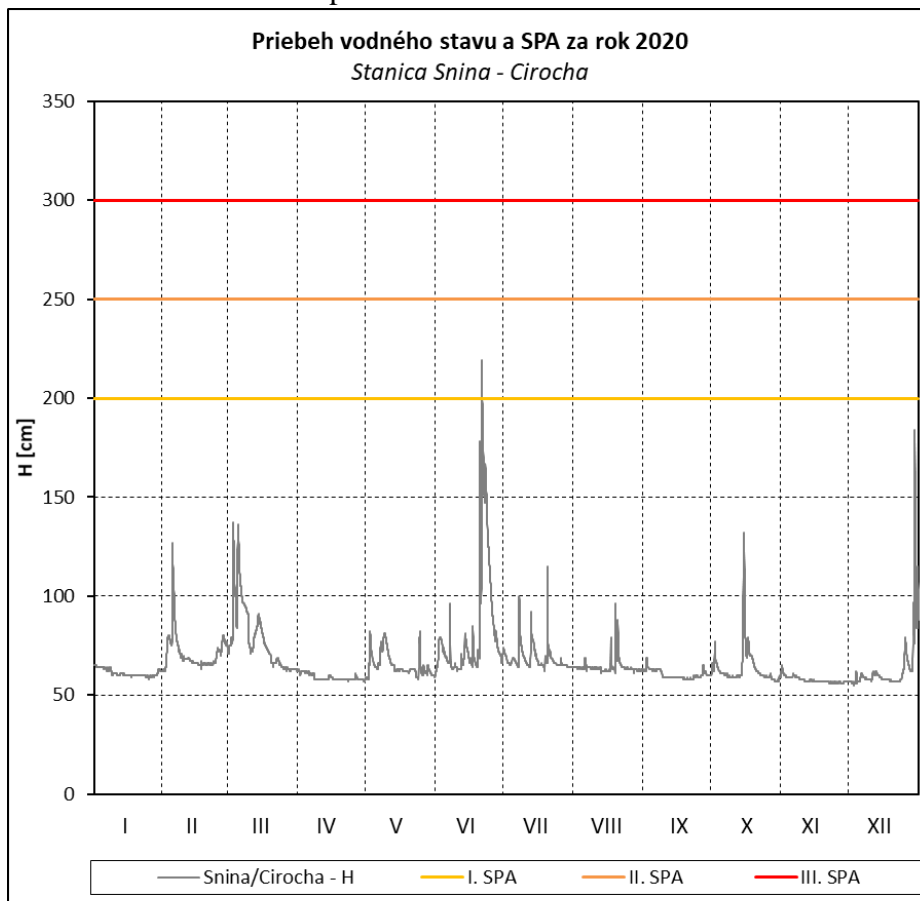
# Povodie Bodrogu

Obr. 61 Priebeg vodného stavu a prietoku v stanici Krásny Brod - Laborec

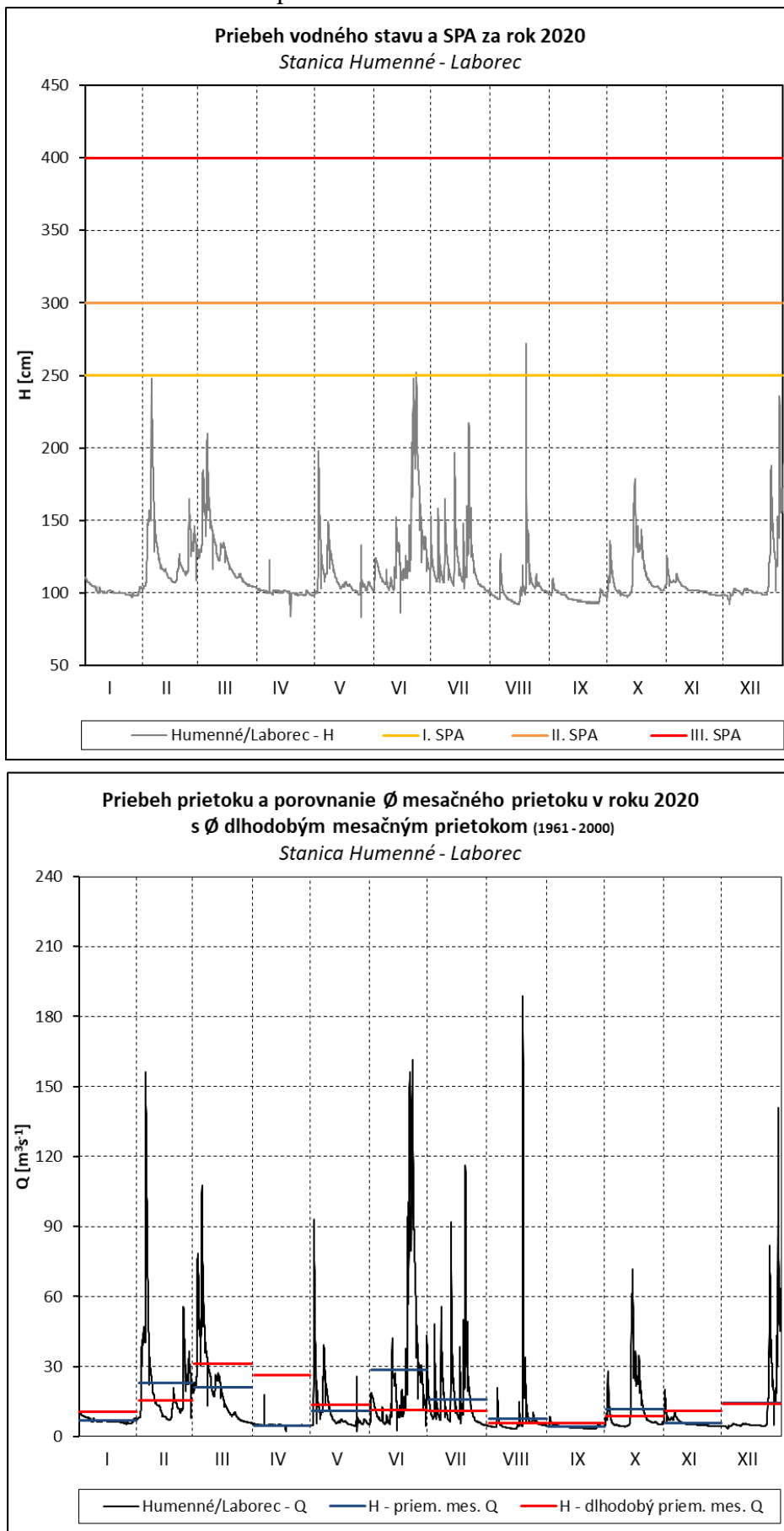




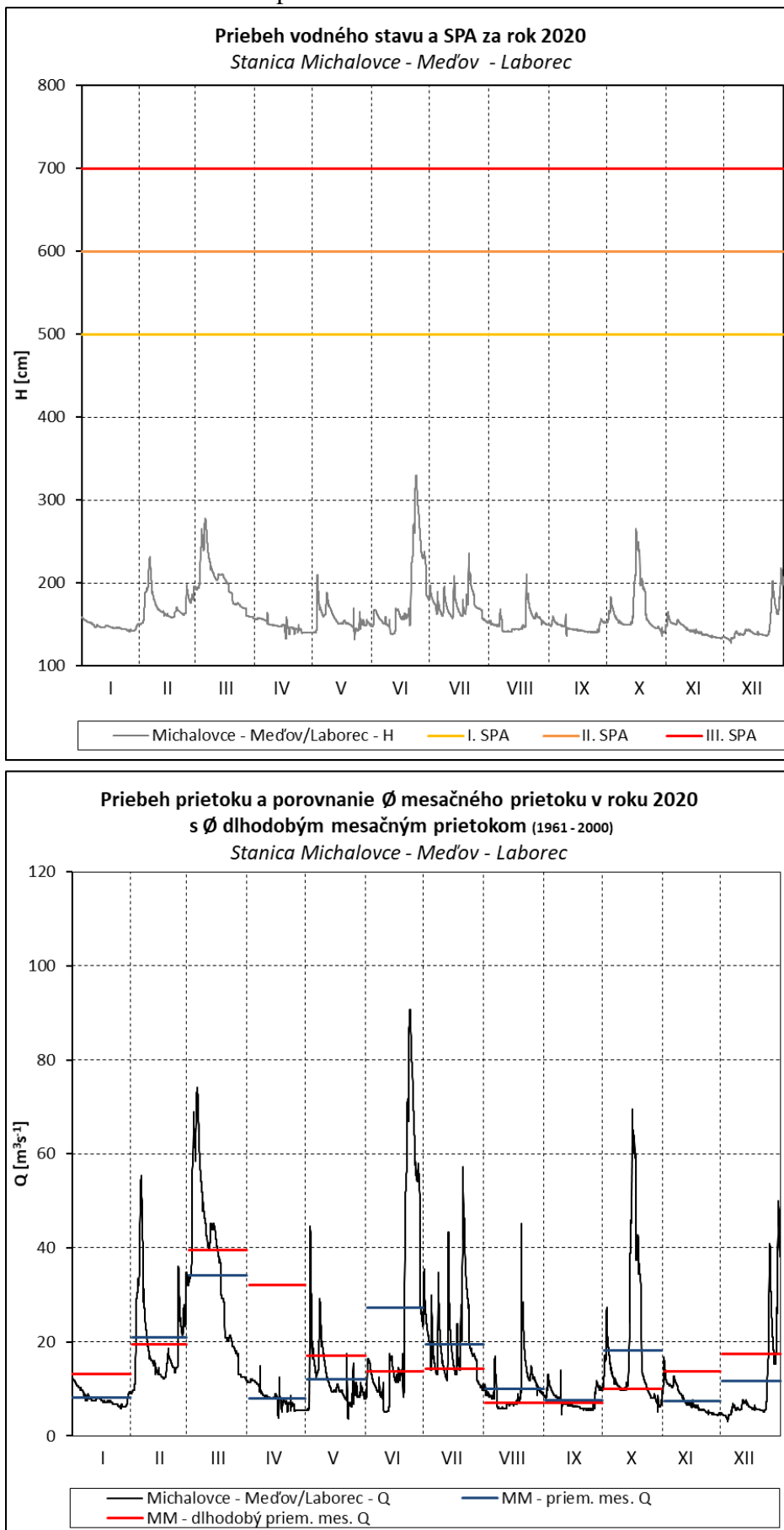
Obr. 62 Priebek vodného stavu a prietoku v stanici Snina - Cirocha



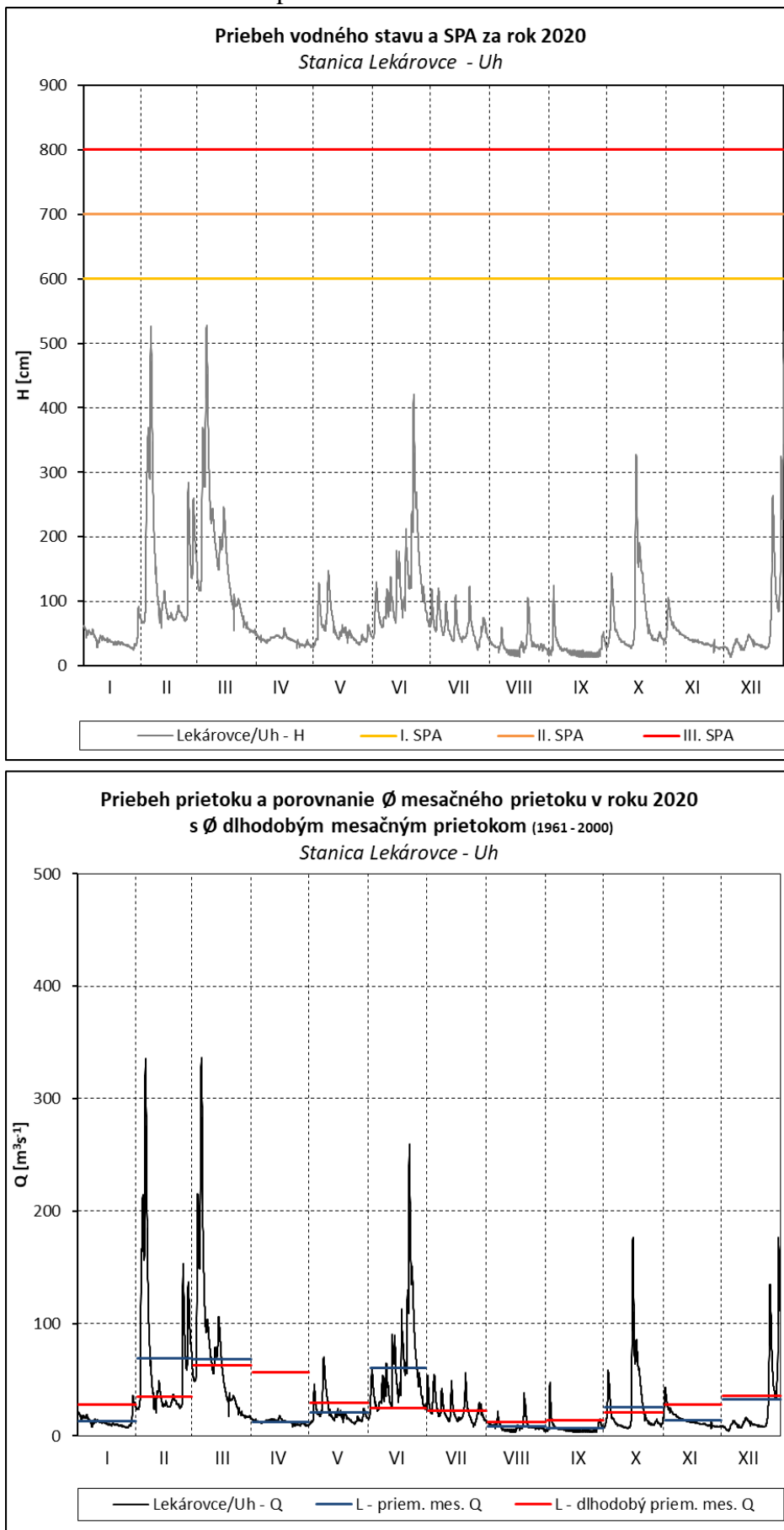
Obr. 63 Priebeg vodného stavu a prietoku v stanici Humenné - Laborec



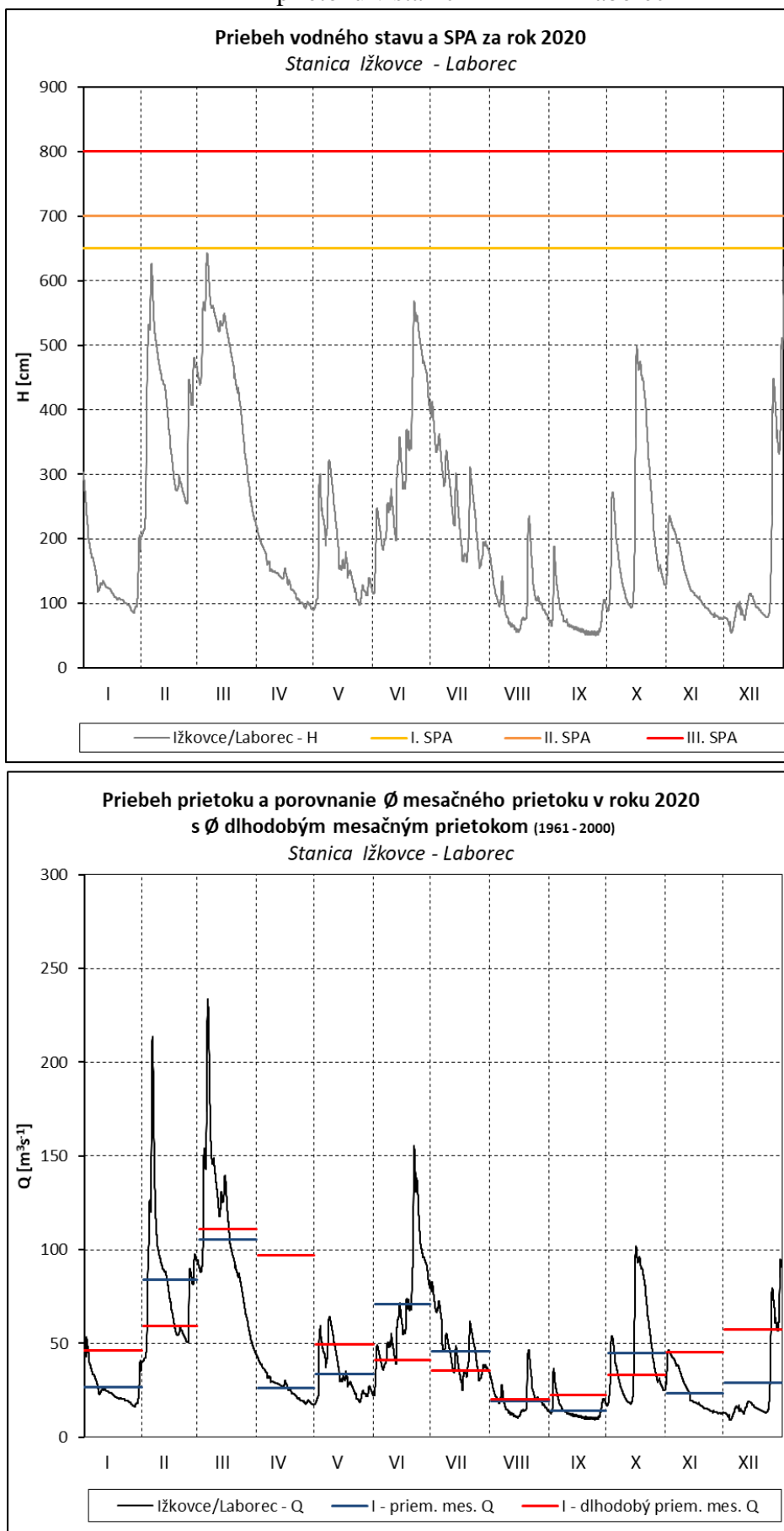
Obr. 64 Priebek vodného stavu a prietoku v stanici Michalovce - Meďov - Laborec



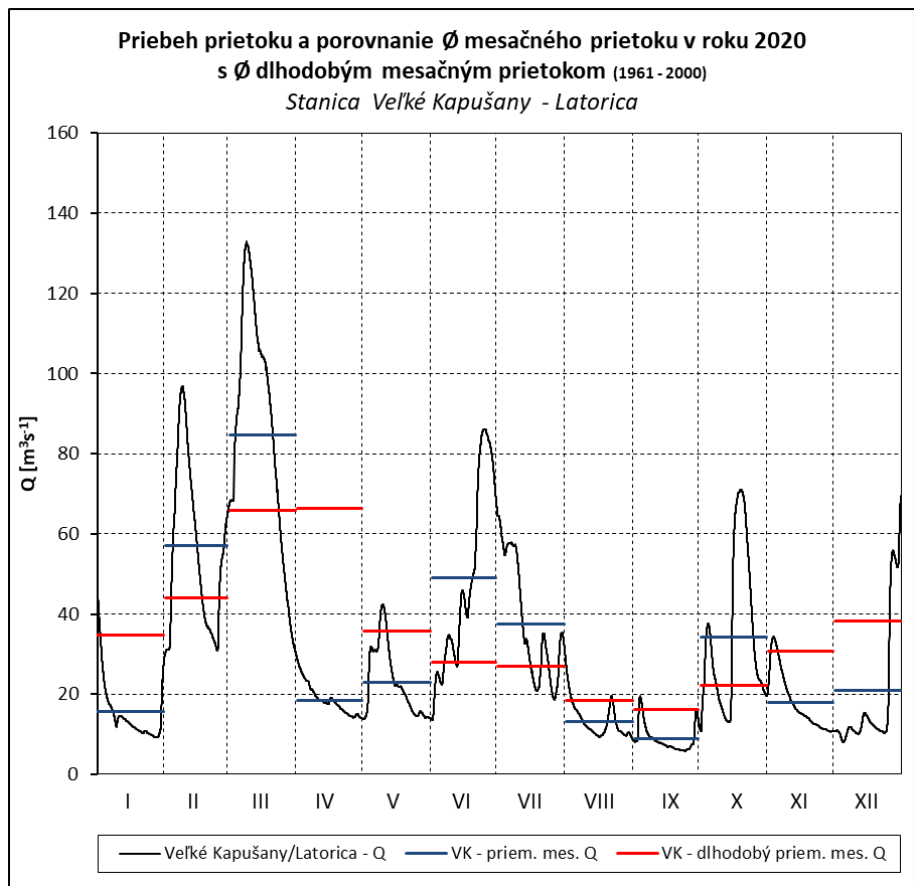
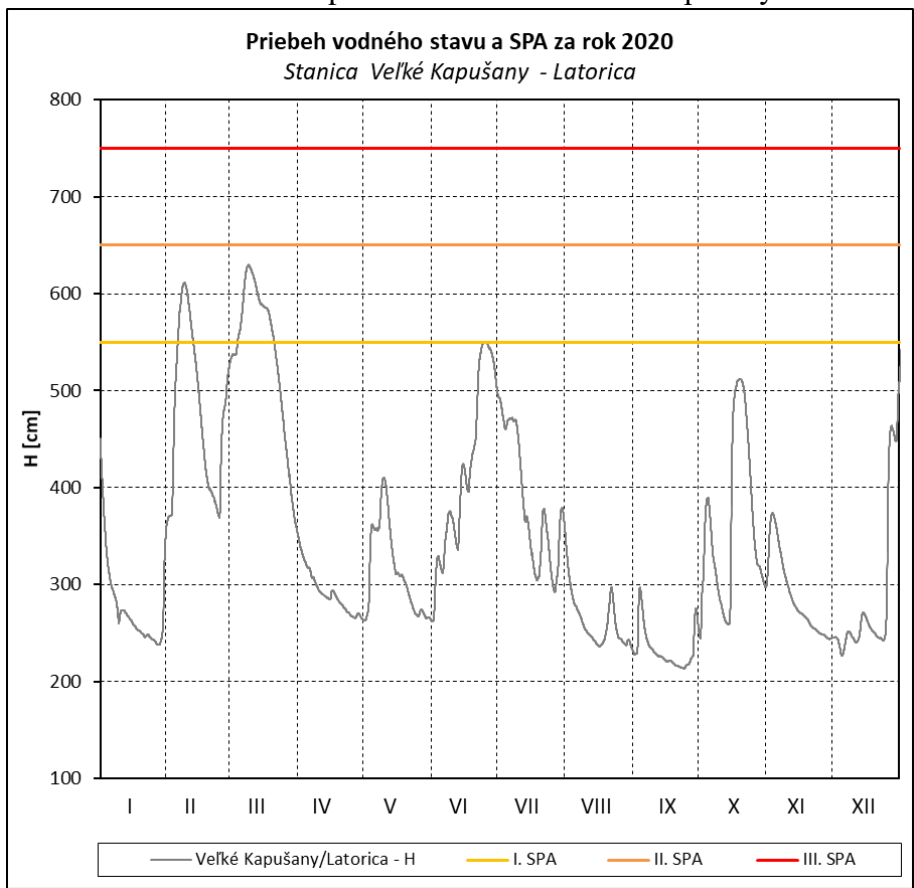
Obr. 65 Priebeh vodného stavu a prietoku v stanici Lekárovce - Uh



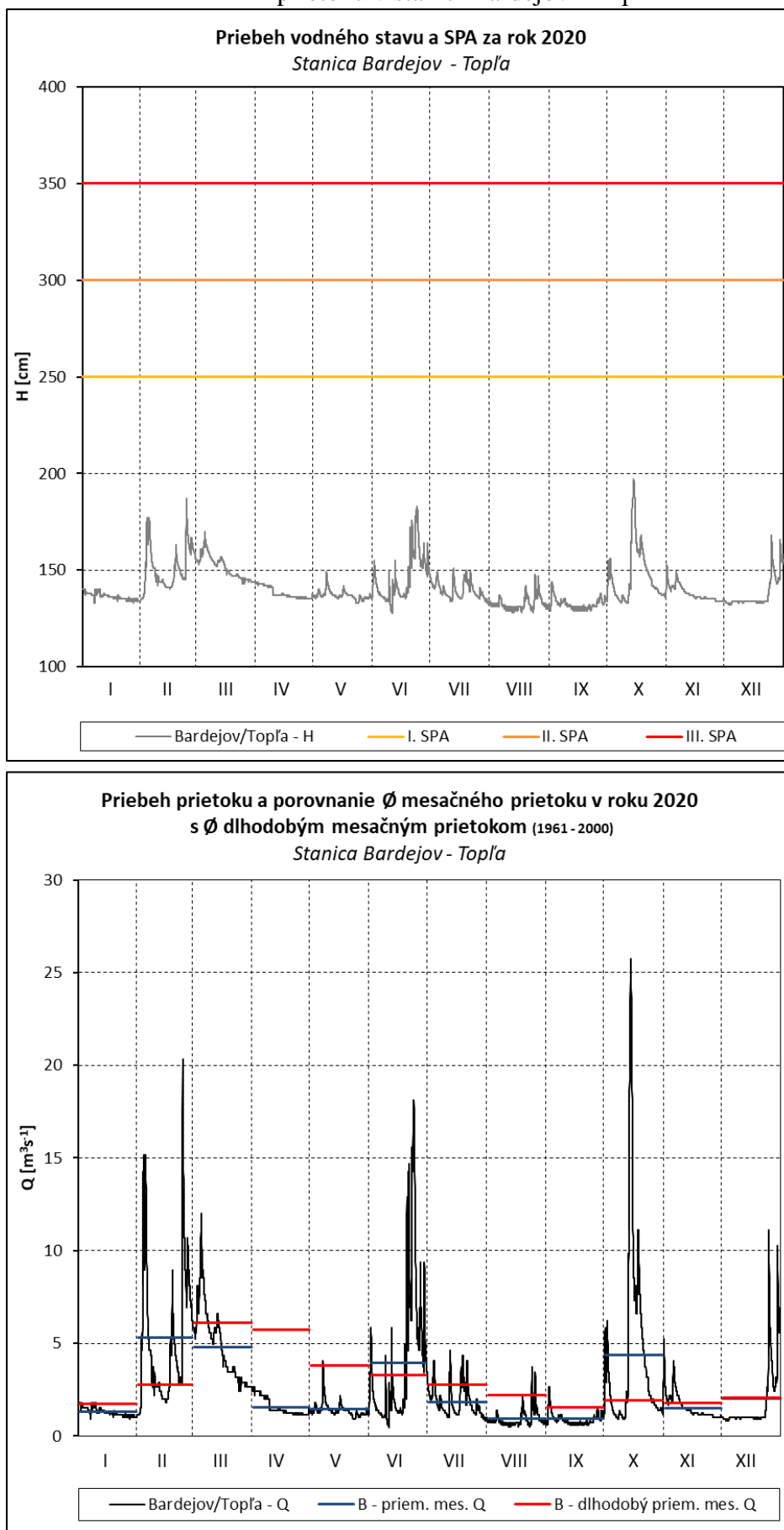
Obr. 66 Priebieh vodného stavu a prietoku v stanici Ižkovce - Laborec



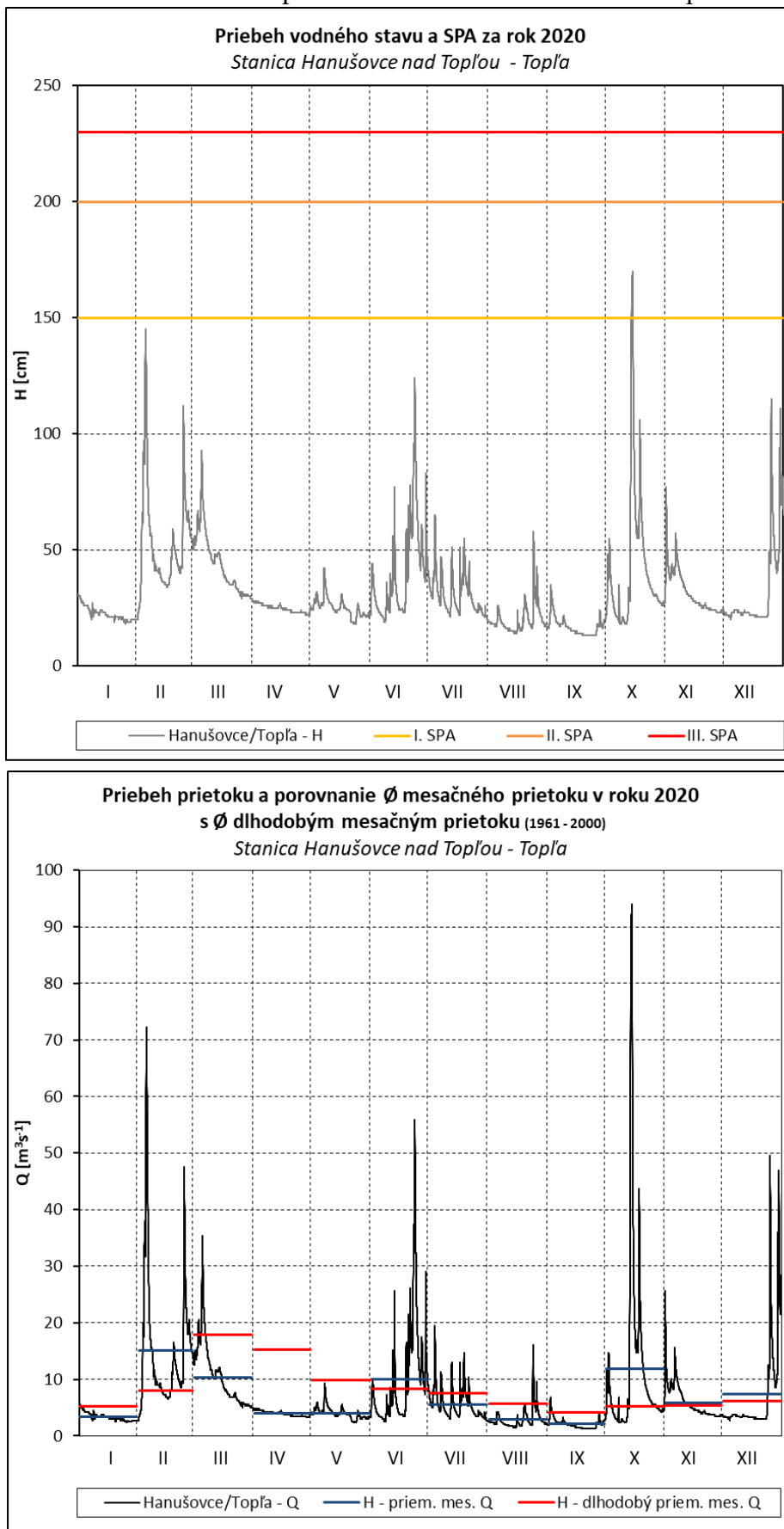
Obr. 67 Priebeg vodného stavu a prietoku v stanici Veľké Kapušany - Latorica



Obr. 68 Priebek vodného stavu a prietoku v stanici Bardejov - Topľa

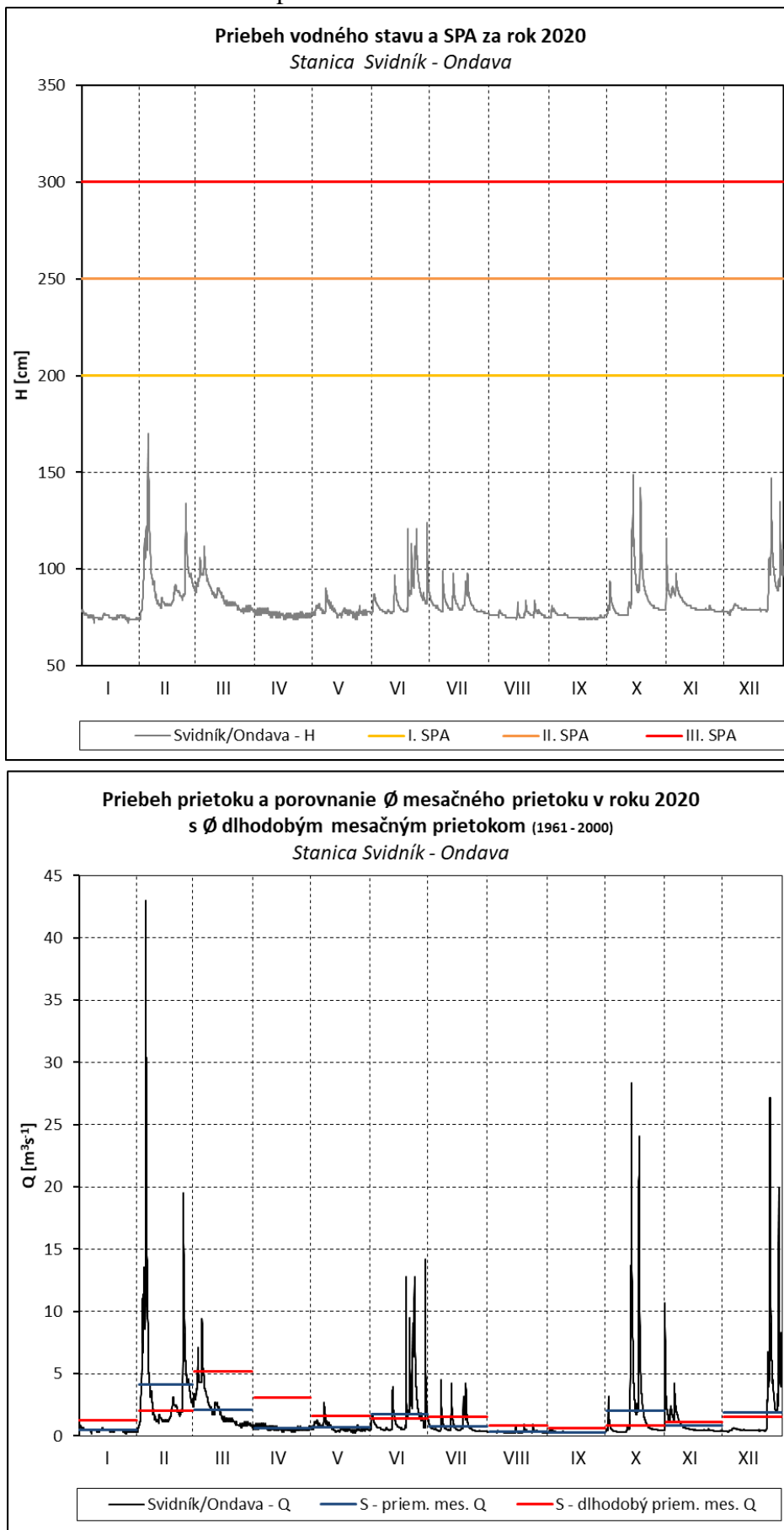


Obr. 69 Priebek vodného stavu a prietoku v stanici Hanušovce nad Topľou - Topľa

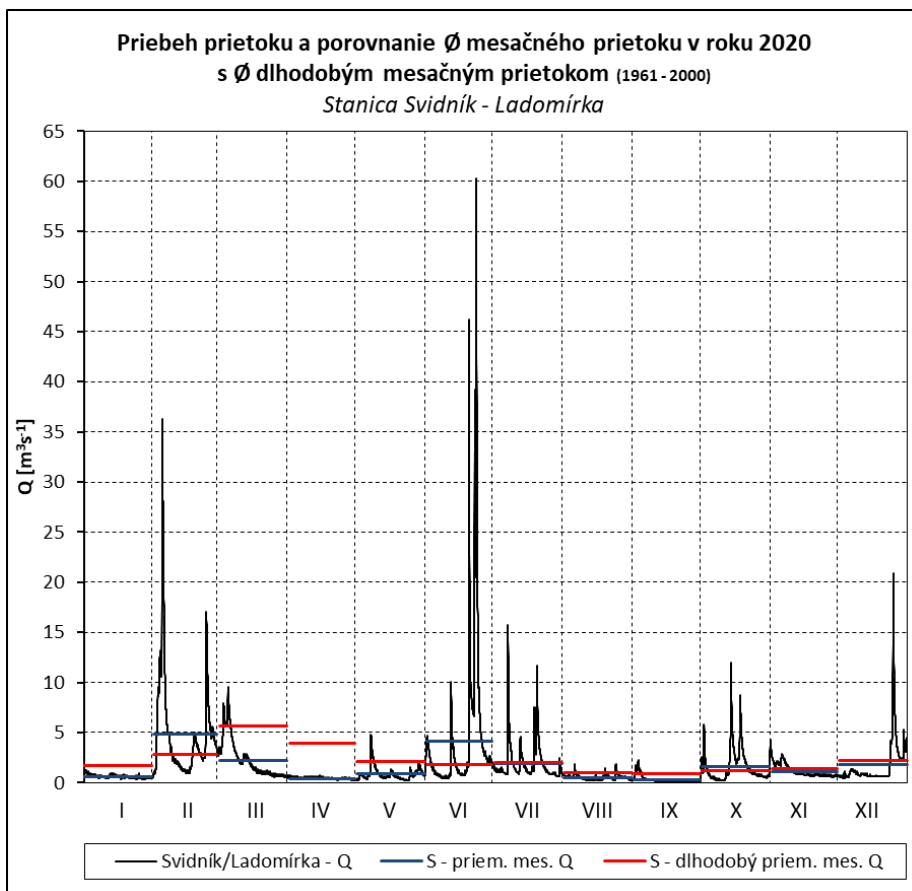
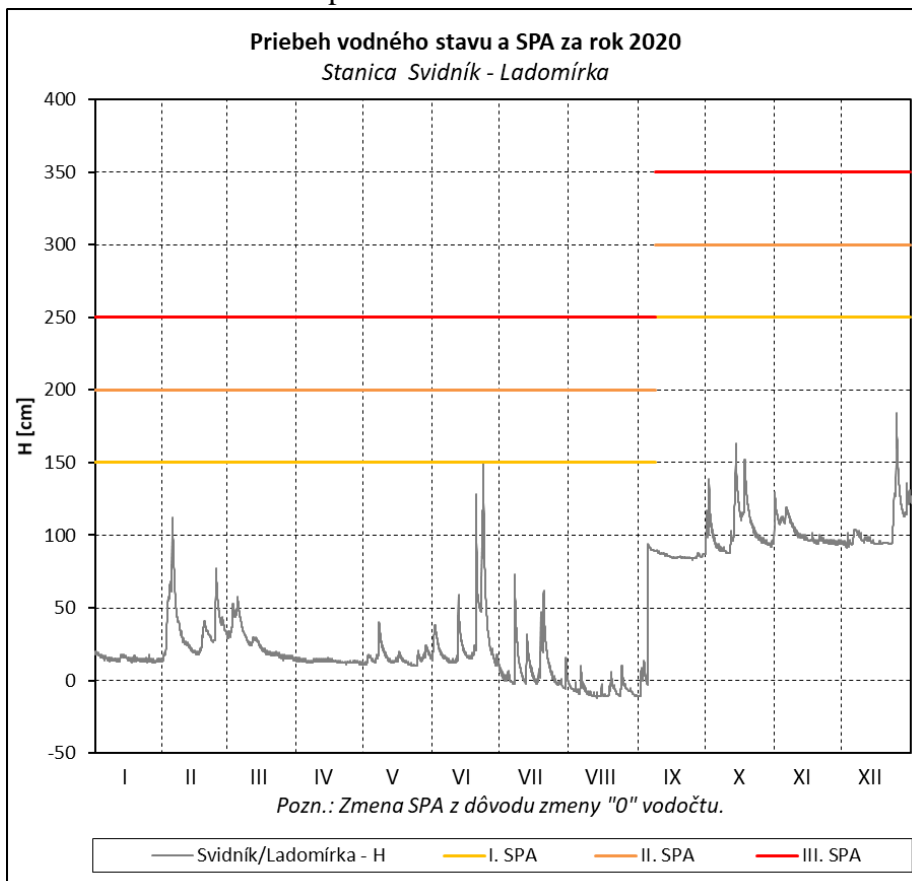




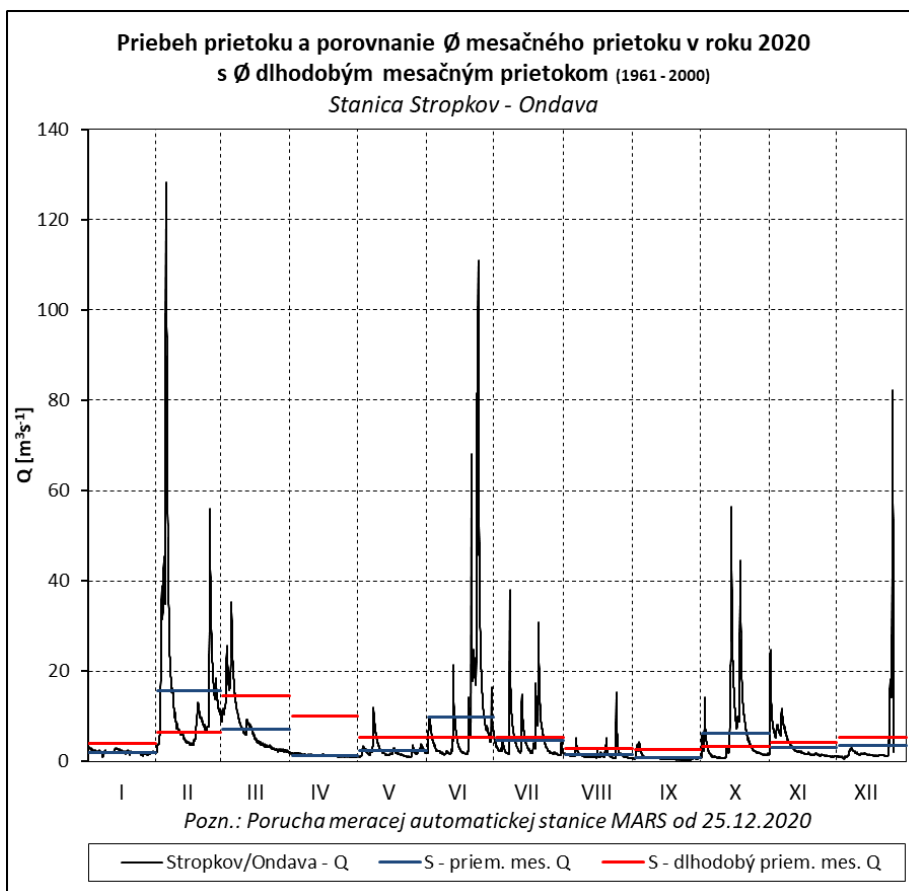
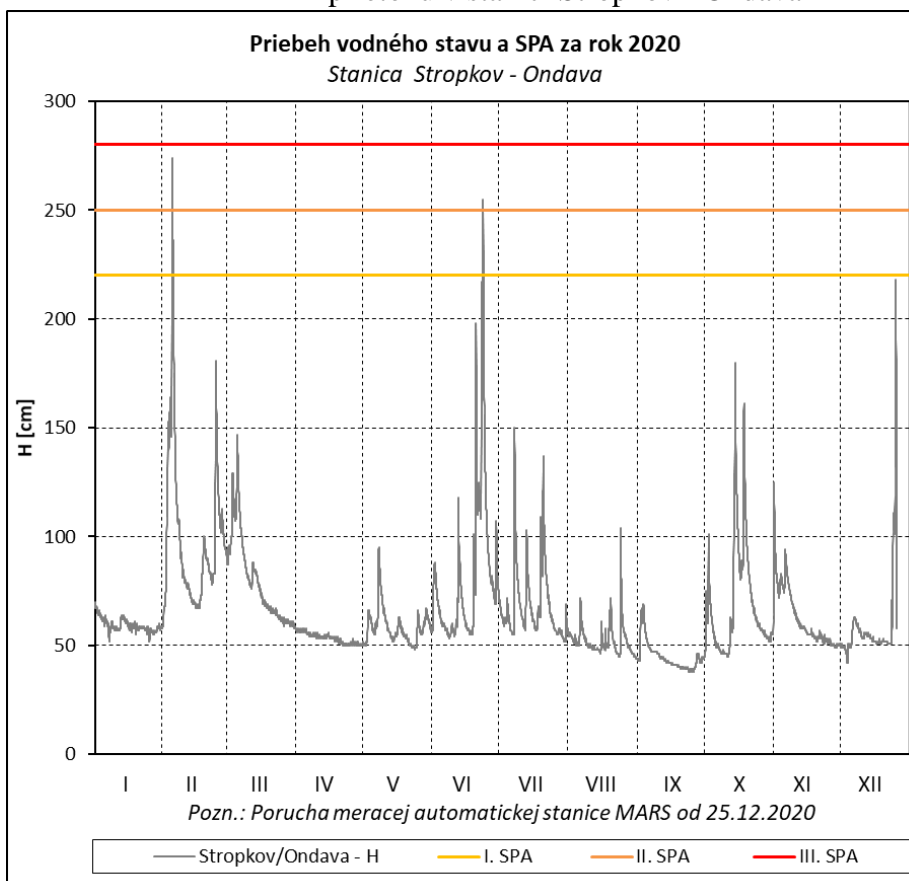
Obr. 70 Priebek vodného stavu a prietoku v stanici Svidník - Ondava



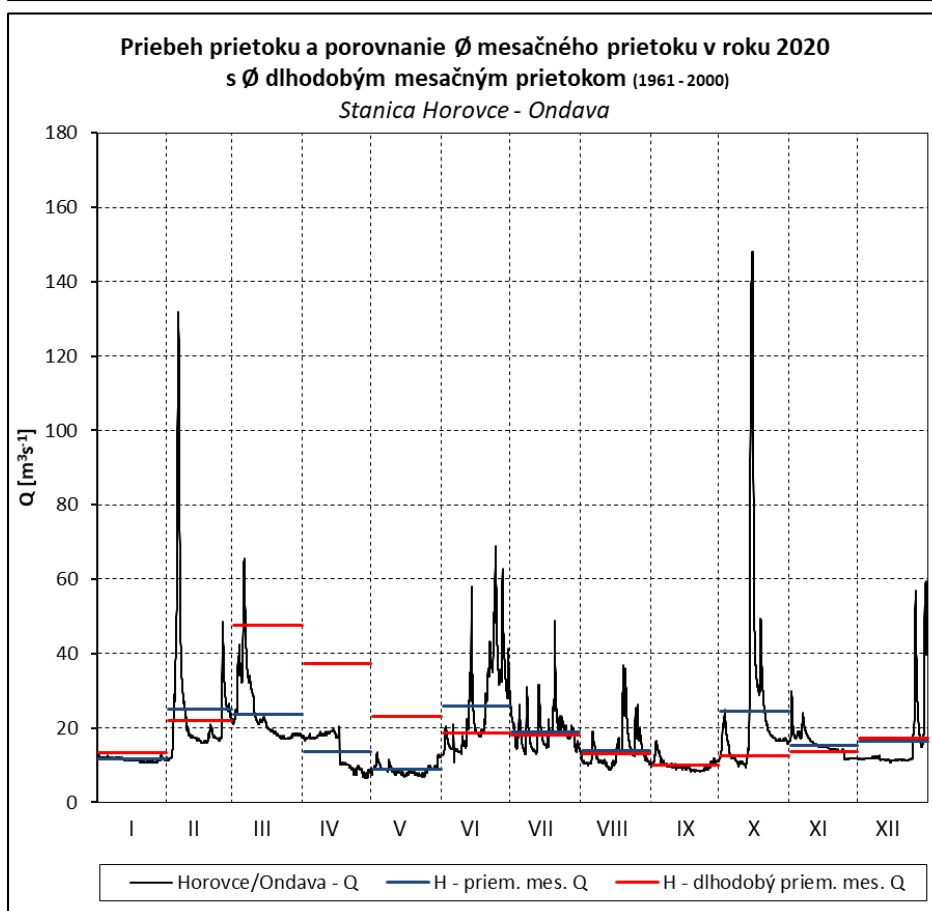
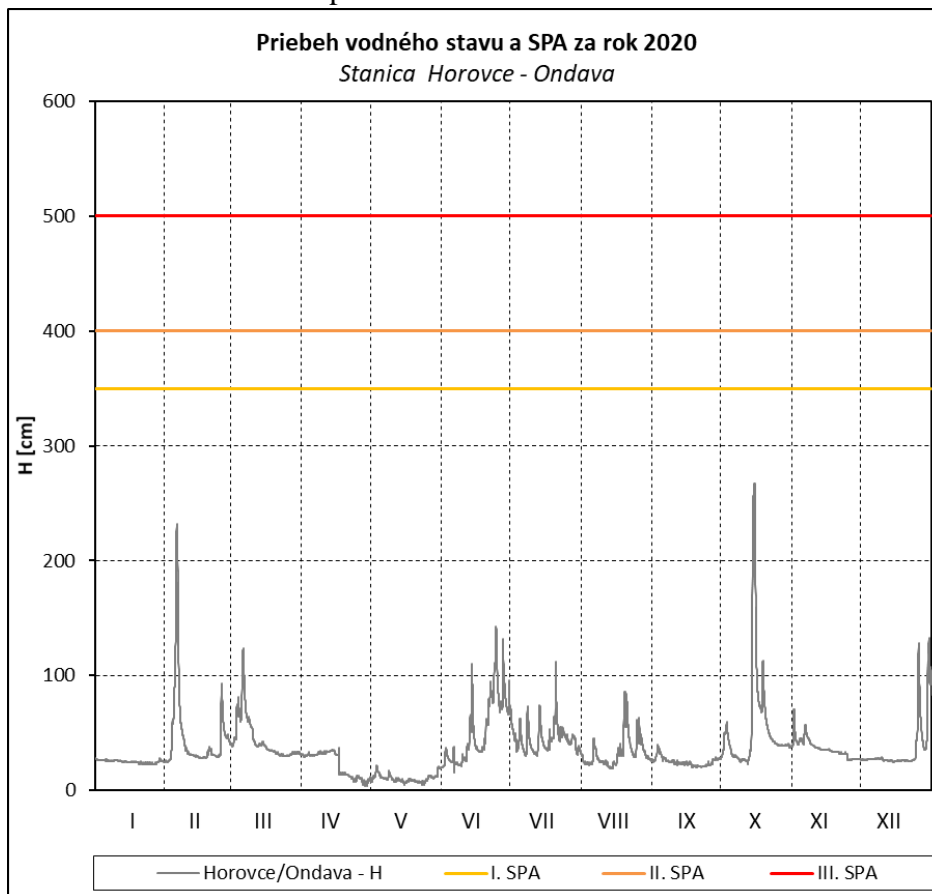
Obr. 71 Priebeg vodného stavu a prietoku v stanici Svidník - Ladomírka



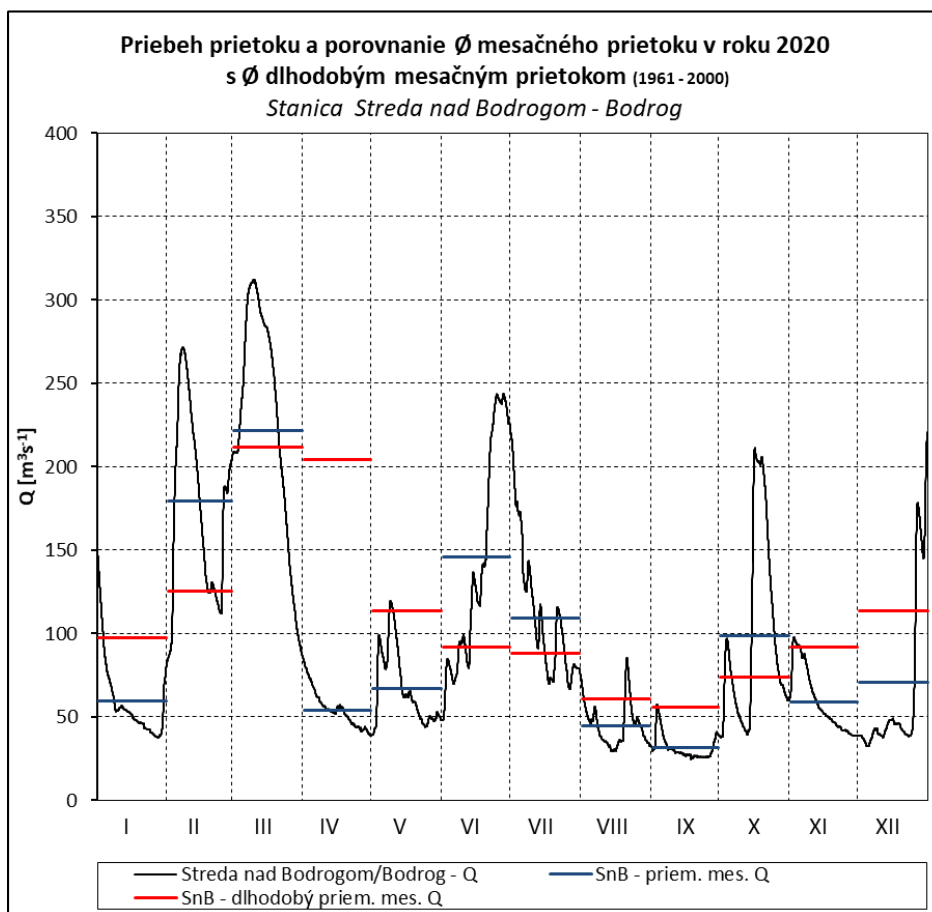
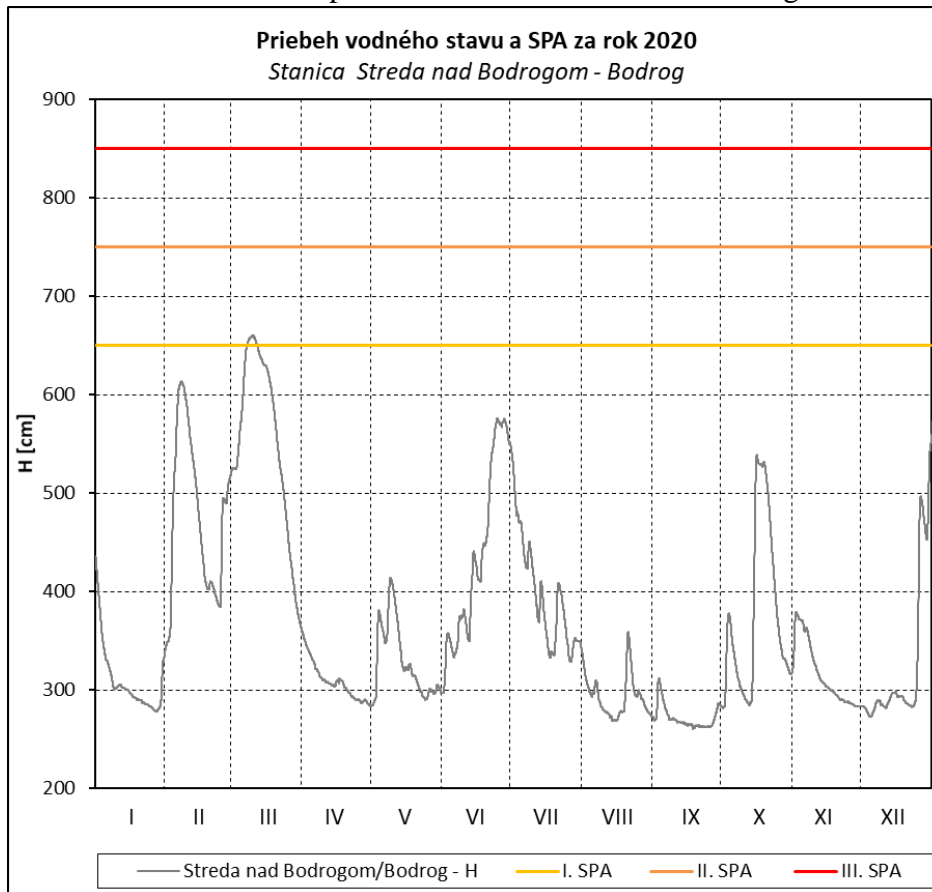
Obr. 72 Priebeg vodného stavu a prietoku v stanici Stropkov - Ondava



Obr. 73 Priebeg vodného stavu a prietoku v stanici Horovce - Ondava

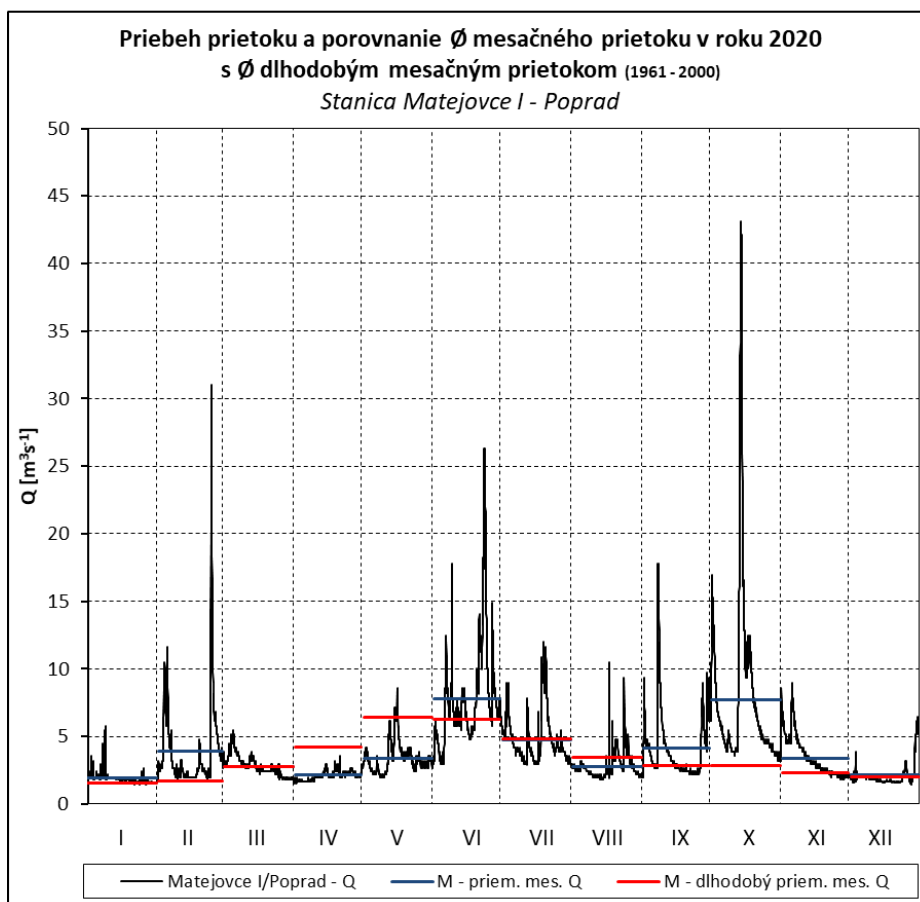
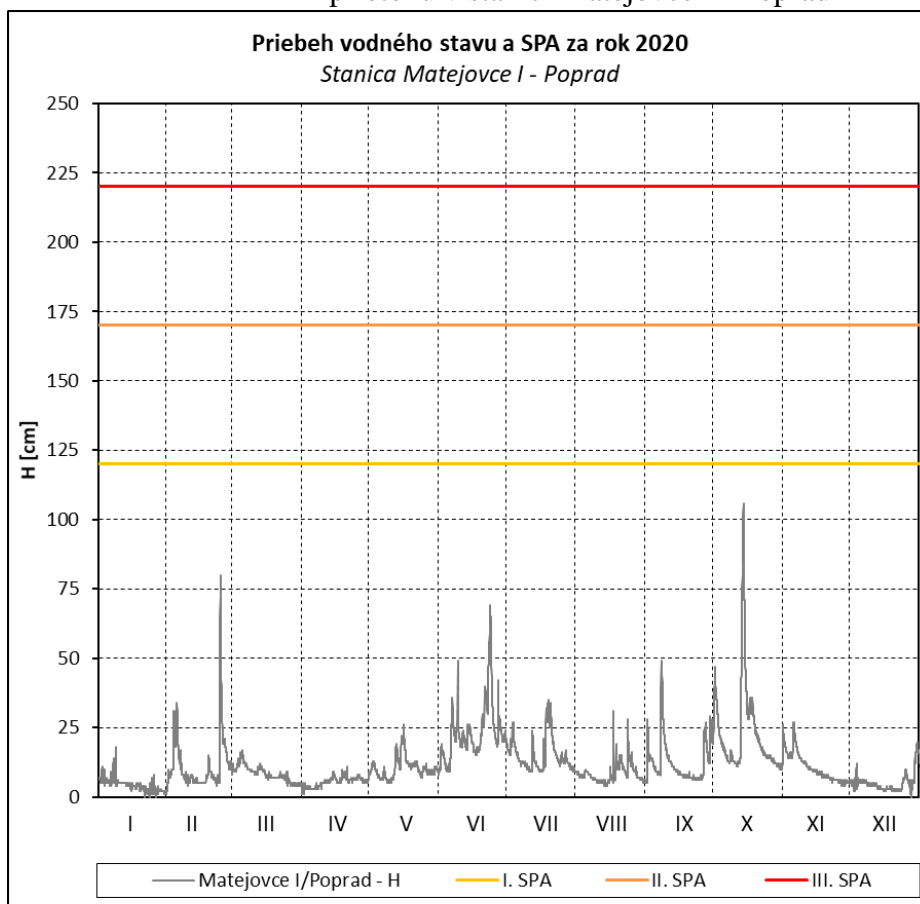


Obr. 74 Priebek vodného stavu a prietoku v stanici Streda nad Bodrogom - Bodrog



# Povodie Popradu

Obr. 75 Priebiech vodného stavu a prietoku v stanici Matejovce I - Poprad



Obr. 76 Priebeg vodného stavu a prietoku v stanici Chmelnica - Poprad

