



## Radiačná monitorovacia sieť SHMÚ

Sondy RPSG-05 firmy Microstep-MIS, s.r.o., EcoGamma-G firmy Canberra-Packard a EGM-04 firmy NUVIA sú rozmiestnené na profesionálnych meteorologických staniciach, letiskách a automatických meteorologických staniciach po celom Slovensku.

Sondy sú umiestnené v štandardnej výške 1 m nad terénom a pripojené na dátovú sieť SHMÚ. Dáta poskytujú v intervale 1 min.

<p>11803 <b>TRENČÍN</b>, sonda RPSG-05,</p>  A photograph of an automatic meteorological station at Trenčín Airport. The station consists of a tall, thin pole with various sensors at the top, situated on a grassy field. In the background, there are airport buildings and a control tower under a cloudy sky.	<p>18°E, 48°87'N, 203 m. n. m.</p> <p>Automatická meteorologická stanica na trenčianskom letisku.</p>
<p>11812 <b>MALÝ JAVORNÍK</b>, sonda EGM-04,</p>  A photograph of an automatic meteorological station at Malý Javorník. The station is located in an open area with a white fence. It features a white sensor tower, a white electrical cabinet, and a white structure with a red dome on top. The background shows trees and a clear sky.	<p>17°15'E, 48°25'N, 584 m. n. m.</p> <p>Automatická meteorologická stanica v areáli radarového pracoviska na hrebeni Malých Karpát.</p>




11813 <b>BRATISLAVA - KOLIBA</b> , sonda EGM-04	17°1'E, 48°17'N, 287 m. n. m.
	<p>Meteorologická záhradka na bratislavskej Kolibe.</p>
11819 <b>JASLOVSKÉ BOHUNICE</b> , sonda EGM-04	17°67'E, 48°48'N, 178 m. n. m.
	<p>Automatická meteorologická stanica v blízkosti jadrovej elektrárne Jaslovské Bohunice.</p>
11826 <b>PIEŠŤANY</b> , sonda EcoGamma-G	17°83'E, 48°6'N, 161 m. n. m.
	<p>Letisko Piešťany, stanica Leteckej meteorologickej služby.</p>

11841 <b>ŽILINA – D. HRIČOV</b> , sonda EcoGamma-G	18°77'E, 49°2'N, 356 m. n. m.
	<p>Letecká meteorologická stanica v Dolnom Hričove.</p>
11855 <b>NITRA – JANÍKOVCE</b> , sonda EGM-04	18°13'E, 48°28'N, 135 m. n. m.
	<p>Profesionálna meteorologická stanica na letisku v Nitre - Janíkovciach.</p>
11856 <b>MOCHOVCE</b> , sonda EcoGamma-G	18°45'E, 48°28'N, 260 m. n. m.
	<p>Automatická meteorologická stanica v blízkosti jadrovej elektrárne Mochovce.</p>
11858 <b>HURBANOVO</b> , sonda EGM-05	18°18'E, 47°87'N, 115 m. n. m
	<p>Observatórium Hurbanovo.</p>

11867 <b>PRIEVIDZA</b> , sonda EGM-04	18°58'E, 48°77'N, 256 m. n. m
	Profesionálna meteorologická stanica na letisku v Prievidzi.
11878 <b>LIPT. ONDRAŠOVÁ</b> , sonda RPSG-05	19°58'E, 49°1'N, 569 m. n. m
	Automatická meteorologická stanica v Liptovskej Ondrašovej.
11880 <b>DUDINCE</b> , sonda EGM-04	18°52'E, 48°10'N, 146 m. n. m
	Profesionálna meteorologická stanica v Dudinciach.
11883 <b>VELKÉ LOVCE</b> , sonda RPSG-05	18°20'E, 48°03'N, 186 m. n. m
	Automatická meteorologická stanica Veľké Lovce.

11893 <b>ŽABOKREKY PRI MARTINE</b> , sonda EGM-04	18°92'E, 49°02'N, 424 m. n. m
	Automatická meteorologická stanica.
11898 <b>BANSKÁ BYSTRICA</b> , sonda RPSG-05	19°12'E, 48°73'N, 420 m. n. m
	Automatická meteorologická stanica na pracovisku SHMÚ v B. Bystrici, ul. Zelená.
11901 <b>BANSKÁ. ŠTIAVNICA</b> , sonda EGM-04	18°92'E, 48°45'N, 475 m. n. m
	Automatická meteorologická stanica.

11916 <b>CHOPOK</b> , sonda EGM-04	19°58'E, 48°93'N, 1995 m. n. m
	Horská profesionálna meteorologická stanica.
11918 <b>LIESEK</b> , sonda EcoGamma-G	19°68'E, 49°37'N, 692 m. n. m
	Profesionálna meteorologická stanica.
11927 <b>LUČENEC – BOĽKOVCE</b> , sonda EGM-04	19°73'E, 48°33'N, 214 m. n. m
	Profesionálna meteorologická stanica na letisku v Boľkovciach.

11930 <b>LOMNICKÝ ŠTÍT</b> , sonda EGM-04	20°22'E, 49°2'N, 2635 m. n. m
	<p>Observatórium na Lomnickom štíte, horská meteorologická stanica.</p>
11933 <b>ŠTRBSKÉ PLESO</b> , sonda EGM-04	20°07'E, 49°12'N, 1322 m. n. m
	<p>Profesionálna meteorologická stanica.</p>
11936 <b>TATRANSKÁ JAVORINA</b> , sonda EGM-04	20°13'E, 49°25'N, 1017 m. n. m
	<p>Automatická meteorologická stanica.</p>

11938 <b>TELGÁRT</b> , sonda EGM-04	20°18'E, 48°85'N, 901 m. n. m
	Profesionálna meteorologická stanica.
11947 <b>MOLDAVA n/BODVOU</b> , sonda EGM-04	21°E, 48°62'N, 216 m. n. m
	Automatická meteorologická stanica.
11952 <b>GÁNOVCE</b> , sonda EcoGamma-G	20°32'E, 49°03'N, 703 m. n. m
	Aerologické pracovisko SHMÚ.



11958 <b>KOJŠOVSKÁ HOĽA</b> , sonda EGN-04	20°98'E, 48°78'N, 1242 m. n. m
	Automatická meteorologická stanica pri radarovom pracovisku.
11962 <b>BARDEJOV</b> , sonda EGM-04	21°27'E, 49°28'N, 312 m. n. m
	Automatická meteorologická stanica.
11976 <b>STROPKOV . TISINEC</b> , sonda EcoGamma-G	21°65'E, 49°22'N, 216 m. n. m
	Profesionálna meteorologická stanica.

11978 **TREBIŠOV – MILHOSTOV**, sonda EGM-04

21°72'E, 48°67'N, 105 m. n. m



Profesionálna meteorologická stanica.

11993 **KAMENICA n/CIROCHOU**, sonda EGM-04

21°98'E, 48°93'N, 176 m. n. m



Profesionálna meteorologická stanica  
na letisku v Kamenici n/C.